

КАРТА-ПЛАН ТЕРРИТОРИИ

Пояснительная записка

1. Сведения о территории выполнения комплексных кадастровых работ: 59:32:1800001

(наименование субъекта Российской Федерации, муниципального образования, населенного пункта, уникальные учетные номера кадастровых кварталов, иные сведения, позволяющие определить местоположение территории, на которой выполняются комплексные кадастровые работы, например, наименование садоводческого или огороднического некоммерческого товарищества, гаражного кооператива, элемента планировочной структуры)

2. Основания выполнения комплексных кадастровых работ: Наименование, дата и номер документа, на основании которого выполняются комплексные кадастровые работы: "11" апреля 2022 г. , №0156300000722000001, Муниципальный контракт

3. Дата подготовки карты-плана территории: "22" августа 2022 г.

4. Сведения о заказчике(ах) комплексных кадастровых работ:

В отношении юридического лица, органа местного самоуправления муниципального района, муниципального округа или городского округа либо уполномоченного исполнительного органа государственной власти субъекта Российской Федерации:

полное или сокращенное (в случае, если имеется) наименование: Комитет имущественных отношений администрации Пермского муниципального района
основной государственный регистрационный номер: 1035902106074
идентификационный номер налогоплательщика: 5948024308

В отношении физического лица или представителя физических или юридических лиц:

фамилия, имя, отчество (последнее - при наличии): -
страховой номер индивидуального лицевого счета в системе обязательного пенсионного страхования Российской Федерации (СНИЛС): -

Наименование и реквизиты документа, подтверждающие полномочия представителя заказчика(ов) комплексных кадастровых работ: -

Адрес электронной почты (для направления уведомления о результатах внесения сведений в Единый государственный реестр недвижимости): -

5. Сведения об исполнителе комплексных кадастровых работ:

полное или сокращенное (в случае, если имеется) наименование и адрес юридического лица, с которым заключен государственный или муниципальный контракт либо договор подряда на выполнение комплексных кадастровых работ: Государственное бюджетное учреждение Пермского края "Центр технической инвентаризации и кадастровой оценки Пермского края" Карагайский филиал

Фамилия, имя, отчество кадастрового инженера (последнее - при наличии): Попова Людмила Ивановна и основной государственный регистрационный номер кадастрового инженера индивидуального предпринимателя (ОГРНИП): -

Страховой номер индивидуального лицевого счета в системе обязательного пенсионного страхования Российской Федерации (СНИЛС) кадастрового инженера: 033-039-211 04

Уникальный реестровый номер кадастрового инженера в реестре саморегулируемой организации кадастровых инженеров и дата внесения сведений о физическом лице в такой реестр: 1759, 2020-12-18

Полное или (в случае, если имеется) сокращенное наименование саморегулируемой организации кадастровых инженеров, членом которой является кадастровый инженер: Саморегулируемая организация "Ассоциация кадастровых инженеров "Содружество"

Контактный телефон: +73429731438

Почтовый адрес и адрес электронной почты, по которым осуществляется связь с кадастровым инженером: Карагайский муниципальный округ, с.Карагай, ул. Кирова, д.5 karagay_fil@ctipk.ru

6. Перечень документов, использованных при подготовке карты-плана территории

№ п/п	Реквизиты документа				
	Вид	Дата	Номер	Наименование	Иные сведения
1	2	3	4	5	6
1	Кадастровый план территории	16.08.2022	КУВИ-001/2022-140526285	Кадастровый план территории	-
2	Иной документ	18.10.2017	23/2017	Акт передачи(приемки) материалов и данных в состав федерального фонда пространственных данных	-
3	Кадастровая выписка об объекте недвижимости	19.04.2022	КУВИ-001/2022-58958227	Выписка из Единого государственного реестра недвижимости об основных характеристиках и зарегистрированных правах на объект недвижимости	-
4	Кадастровая выписка об объекте недвижимости	19.04.2022	КУВИ-001/2022-58957147	Выписка из Единого государственного реестра недвижимости об основных характеристиках и зарегистрированных правах на объект недвижимости	-
5	Кадастровая выписка об объекте недвижимости	19.04.2022	КУВИ-001/2022-59005871	Выписка из Единого государственного реестра недвижимости об основных характеристиках и зарегистрированных правах на объект недвижимости	-
6	Кадастровая выписка об объекте недвижимости	19.04.2022	КУВИ-001/2022-58980077	Выписка из Единого государственного реестра недвижимости об основных характеристиках и зарегистрированных правах на объект недвижимости	-
7	Кадастровая выписка об объекте недвижимости	19.04.2022	КУВИ-001/2022-58946913	Выписка из Единого государственного реестра недвижимости об основных характеристиках и зарегистрированных правах на объект недвижимости	-
8	Кадастровая выписка об объекте недвижимости	19.04.2022	КУВИ-001/2022-58988807	Выписка из Единого государственного реестра недвижимости об основных характеристиках и зарегистрированных правах на объект недвижимости	-
9	Кадастровая выписка об объекте недвижимости	19.04.2022	КУВИ-001/2022-58941938	Выписка из Единого государственного реестра недвижимости об основных характеристиках и зарегистрированных правах на объект недвижимости	-
10	Кадастровая выписка об объекте недвижимости	19.04.2022	КУВИ-001/2022-58975034	Выписка из Единого государственного реестра недвижимости об основных характеристиках и зарегистрированных правах на объект недвижимости	-
11	Кадастровая выписка об объекте недвижимости	19.04.2022	КУВИ-001/2022-59690538	Выписка из Единого государственного реестра недвижимости об основных характеристиках и зарегистрированных правах на объект недвижимости	-
12	Кадастровая выписка об объекте недвижимости	19.04.2022	КУВИ-001/2022-58975003	Выписка из Единого государственного реестра недвижимости об основных характеристиках и зарегистрированных правах на объект недвижимости	-
13	Кадастровая выписка об объекте недвижимости	19.04.2022	КУВИ-001/2022-58954851	Выписка из Единого государственного реестра недвижимости об основных характеристиках и зарегистрированных правах на объект недвижимости	-
14	Кадастровая выписка об объекте недвижимости	19.04.2022	КУВИ-001/2022-58941926	Выписка из Единого государственного реестра недвижимости об основных характеристиках и зарегистрированных правах на объект недвижимости	-
15	Кадастровая выписка об объекте недвижимости	19.04.2022	КУВИ-001/2022-58978281	Выписка из Единого государственного реестра недвижимости об основных характеристиках и зарегистрированных правах на объект недвижимости	-

6. Перечень документов, использованных при подготовке карты-плана территории					
№ п/п	Реквизиты документа				
	Вид	Дата	Номер	Наименование	Иные сведения
1	2	3	4	5	6
16	Кадастровая выписка об объекте недвижимости	19.04.2022	КУВИ-001/2022-58927428	Выписка из Единого государственного реестра недвижимости об основных характеристиках и зарегистрированных правах на объект недвижимости	-
17	Кадастровая выписка об объекте недвижимости	19.04.2022	КУВИ-001/2022-58974927	Выписка из Единого государственного реестра недвижимости об основных характеристиках и зарегистрированных правах на объект недвижимости	-
18	Кадастровая выписка об объекте недвижимости	19.04.2022	КУВИ-001/2022-58989395	Выписка из Единого государственного реестра недвижимости об основных характеристиках и зарегистрированных правах на объект недвижимости	-
19	Кадастровая выписка об объекте недвижимости	19.04.2022	КУВИ-001/2022-58958224	Выписка из Единого государственного реестра недвижимости об основных характеристиках и зарегистрированных правах на объект недвижимости	-
20	Кадастровая выписка об объекте недвижимости	19.04.2022	КУВИ-001/2022-58954798	Выписка из Единого государственного реестра недвижимости об основных характеристиках и зарегистрированных правах на объект недвижимости	-
21	Кадастровая выписка об объекте недвижимости	19.04.2022	КУВИ-001/2022-58950814	Выписка из Единого государственного реестра недвижимости об основных характеристиках и зарегистрированных правах на объект недвижимости	-
22	Кадастровая выписка об объекте недвижимости	19.04.2022	КУВИ-001/2022-58950867	Выписка из Единого государственного реестра недвижимости об основных характеристиках и зарегистрированных правах на объект недвижимости	-
23	Кадастровая выписка об объекте недвижимости	19.04.2022	КУВИ-001/2022-58927362	Выписка из Единого государственного реестра недвижимости об основных характеристиках и зарегистрированных правах на объект недвижимости	-
24	Кадастровая выписка об объекте недвижимости	19.04.2022	КУВИ-001/2022-58946959	Выписка из Единого государственного реестра недвижимости об основных характеристиках и зарегистрированных правах на объект недвижимости	-
25	Кадастровая выписка об объекте недвижимости	19.04.2022	КУВИ-001/2022-58961326	Выписка из Единого государственного реестра недвижимости об основных характеристиках и зарегистрированных правах на объект недвижимости	-
26	Кадастровая выписка об объекте недвижимости	19.04.2022	КУВИ-001/2022-58958248	Выписка из Единого государственного реестра недвижимости об основных характеристиках и зарегистрированных правах на объект недвижимости	-
27	Кадастровая выписка об объекте недвижимости	19.04.2022	КУВИ-001/2022-58941997	Выписка из Единого государственного реестра недвижимости об основных характеристиках и зарегистрированных правах на объект недвижимости	-
28	Кадастровая выписка об объекте недвижимости	19.04.2022	КУВИ-001/2022-58942100	Выписка из Единого государственного реестра недвижимости об основных характеристиках и зарегистрированных правах на объект недвижимости	-
29	Иной документ	01.08.2022	8518-1800001-2022-ПМТ	Проект межевания	-
7. Пояснения к карте-плану территории					
1. На территории кадастрового квартала 59:32:1800001 ГБУ «Центр технической инвентаризации и					

7. Пояснения к карте-плану территории

кадастровой оценки Пермского края» в соответствии с муниципальным контрактом на разработку проектов межевания территории и проведение комплексных кадастровых работ 11.04.2022г. № 0156300000722000001 выполнены комплексные кадастровые работы. Площадь кадастрового квартала 59:32:1800001 – 46,89 га. По результатам осуществления анализа кадастрового плана территории установлено, что на территории кадастрового квартала 59:32:1800001 по сведениям Единого государственного реестра недвижимости расположено: 279 земельных участка, из них границы 252 земельных участков местоположение границ которых установлено в соответствии с требованиями земельного законодательства (у71 из них исправляется реестровая ошибка), 6 земельных участков, местоположение границ которых установлено с точностью, ниже нормативной точности определения координат, 20 земельных участков, местоположение границ которых не установлено в соответствии с требованиями земельного законодательства. обнаружено 242 объекта капитального строительства, из них границы 81 контура объекта капитального строительства уточнены и отображаются на публичной кадастровой карте. При выполнении комплексных кадастровых работ, площади уточняемых земельных участков определялись с учетом требований законодательства: фактическая площадь земельного участка, не должна быть больше площади, сведения о которой относительно этого земельного участка содержатся в Едином государственном реестре недвижимости, более чем на величину предельного минимального размера земельного участка, установленного в соответствии с федеральным законом для земель соответствующего целевого назначения и разрешенного использования; фактическая площадь земельного участка, не должна быть меньше площади земельного участка, сведения о которой относительно этого земельного участка содержатся в Едином государственном реестре недвижимости, более чем на десять процентов; фактическая площадь земельного участка, не должна быть больше площади земельного участка, сведения о которой относительно этого земельного участка содержатся в Едином государственном реестре недвижимости, более чем на десять процентов, если предельно минимальный размер земельного участка не установлен. Увеличение площадей земельных участков произведено не более чем на величину предельного минимального размера установленного в соответствии с федеральным законом для земель соответствующего целевого назначения и разрешенного использования и обусловлено фактическим использованием земельных участков в границах, существующих длительное время. Границами земельных участков являются границы, существующие на местности пятнадцать и более лет и закрепленные с использованием природных объектов или объектов искусственного происхождения, позволяющих определить местоположение границ земельных участков сведения, о границах которого в государственном кадастре недвижимости отсутствуют (границы земельных участков не установлены в соответствии с требованиями земельного законодательства РФ). Местоположение границ земельных участков устанавливалось посредством инструментального определения координат фактически существующих границ земельных участков, закрепленных с использованием объектов искусственного происхождения. Местоположение уточненных границ земельных участков с кад.№ 59:32:1800001:244, 59:32:1800001:111, 59:32:1800001:635, 59:32:1800001:360, 59:32:1800001:334, 59:32:1800001:313 (границы которых не установлены в соответствии с требованиями земельного законодательства, поскольку координаты характерных точек границ земельных участков определены с точностью ниже нормативной точности определения координат для земель населенных пунктов), были определены с учетом фактического местоположения участка, площади и существующих построек. Исправление ошибок земельных участков обусловлено наличием ошибок в местоположении границ земельных участков, межевание было не по фактическому землепользованию. При визуальном осмотре было выявлено, что на земельном участке с кадастровым номером 59:32:1800001:273 стоит здание (жилой дом) с кадастровым номером 59:32:1800001:484; на земельном участке с кадастровым номером 59:32:1800001:12 стоит здание (жилой дом) с кадастровым номером 59:32:1800001:484; на земельном участке с кадастровым номером 59:32:1800001:28 стоит здание (жилой дом) с кадастровым номером 59:32:1800001:483; на земельном участке с кадастровым номером 59:32:1800001:361 стоит здание (жилой дом) с кадастровым номером 59:32:1800001:569; на земельном участке с кадастровым номером 59:32:1800001:362 стоит здание (жилой дом) с кадастровым номером 59:32:1800001:644; на земельном участке с кадастровым номером 59:32:1800001:941 стоит здание (жилой дом) с кадастровым номером 59:32:1800001:996; на земельном участке с кадастровым номером 59:32:1800001:239 стоит здание (жилой дом) с кадастровым номером 59:32:1800001:444; на земельном участке с кадастровым номером 59:32:1800001:914 обнаружено сооружение с кадастровым номером 59:32:1800001:947; на земельном участке с кадастровым номером 59:32:1800001:952 стоит здание (жилой дом) с кадастровым номером 59:32:1800001:986; на земельном участке с кадастровым номером 59:32:1800001:264 стоит здание (жилой дом) с кадастровым номером 59:32:1800001:697; на земельном участке с кадастровым номером 59:32:1800001:376 стоит здание (жилой дом) с кадастровым номером 59:32:1800001:561; на земельном участке с кадастровым номером 59:32:1800001:366 стоит здание (жилой дом) с кадастровым номером 59:32:1800001:489; на земельном участке с кадастровым номером 59:32:1800001:773 стоит здание (жилой дом) с кадастровым номером 59:32:1800001:482; на земельном участке с кадастровым номером 59:32:1800001:971 стоит здание (жилой дом) с кадастровым номером 59:32:1800001:931; на земельном участке с кадастровым номером

7. Пояснения к карте-плану территории

дом) с кадастровым номером 59:32:1800001:499; на земельном участке с кадастровым номером 59:32:1800001:198 стоит здание (жилой дом) с кадастровым номером 59:32:1800001:435; на земельном участке с кадастровым номером 59:32:1800001:386 стоит здание (жилой дом) с кадастровым номером 59:32:1800001:545; на земельном участке с кадастровым номером 59:32:1800001:333 стоит здание (жилой дом) с кадастровым номером 59:32:1800001:418; на земельном участке с кадастровым номером 59:32:1800001:334 стоит здание (незавершенный строительством дом) с кадастровым номером 59:32:1800001:425; на земельном участке с кадастровым номером 59:32:1800001:185 стоит здание (жилой дом) с кадастровым номером 59:32:1800001:708; на земельном участке с кадастровым номером 59:32:1800001:186 стоит здание (жилой дом) с кадастровым номером 59:32:1800001:908; на земельном участке с кадастровым номером 59:32:1800001:320 стоит здание (жилой дом) с кадастровым номером 59:32:1800001:571; на земельном участке с кадастровым номером 59:32:1800001:351 стоит здание (жилой дом) с кадастровым номером 59:32:1800001:494; на земельном участке с кадастровым номером 59:32:1800001:191 стоит здание (жилой дом) с кадастровым номером 59:32:1800001:417; на земельном участке с кадастровым номером 59:32:0000000:13503 стоит здание (жилой дом) с кадастровым номером 59:32:1800001:565; на земельном участке с кадастровым номером 59:32:1800001:642 стоит здание (жилой дом) с кадастровым номером 59:32:1800001:696; на земельном участке с кадастровым номером 59:32:1800001:643 стоит здание (жилой дом) с кадастровым номером 59:32:1800001:736; на земельном участке с кадастровым номером 59:32:1800001:1 стоит нежилое здание с кадастровым номером 59:32:1800001:725; на земельном участке с кадастровым номером 59:32:1800001:18 есть сооружение с кадастровым номером 59:32:0000000:13680; на земельном участке с кадастровым номером 59:32:1800001:352 и 59:32:1800001:356 стоит здание (жилой дом) с кадастровым номером 59:32:1800001:496; на земельном участке с кадастровым номером 59:32:1800001:355 стоит здание (жилой дом) с кадастровым номером 59:32:1800001:496 и сооружение овощная яма с кад.№ 59:32:1800001:402; на земельном участке с кадастровым номером 59:32:1800001:29 и 59:32:1800001:171 стоит здание (жилой дом) с кадастровым номером 59:32:1800001:480; на земельном участке с кадастровым номером 59:32:1800001:204 стоит здание (жилой дом) с кадастровым номером 59:32:1800001:479; на земельном участке с кадастровым номером 59:32:1800001:217 стоит здание (жилой дом) с кадастровым номером 59:32:1800001:562; на земельном участке с кадастровым номером 59:32:1800001:89 стоит здание (жилой дом) с кадастровым номером 59:32:1790001:984; на земельном участке с кадастровым номером 59:32:1800001:387 стоит здание (жилой дом) с кадастровым номером 59:32:1800001:687; на земельном участке с кадастровым номером 59:32:1800001:92 стоит здание (незавершенный строительством жилой дом) с кадастровым номером 59:32:1800001:615; на земельном участке с кадастровым номером 59:32:1800001:373 стоит здание (жилой дом) с кадастровым номером 59:32:1800001:651; на земельном участке с кадастровым номером 59:32:1800001:918 стоит здание (жилой дом) с кадастровым номером 59:32:1800001:946 и сооружение газа с кад.№ 59:32:1800001:969; на земельном участке с кадастровым номером 59:32:1800001:368 стоит здание (жилой дом) с кадастровым номером 59:32:1800001:469; на земельном участке с кадастровым номером 59:32:1800001:692 стоит здание (жилой дом) с кадастровым номером 59:32:1800001:465 и 59:32:1800001:568; на земельном участке с кадастровым номером 59:32:1800001:260 стоит здание (жилой дом) с кадастровым номером 59:32:1800001:413 ;на земельном участке с кадастровым номером 59:32:1800001:376 стоит здание (жилой дом) с кадастровым номером 59:32:1800001:561 и 59:32:1800001:613; на земельном участке с кадастровым номером 59:32:1800001:240 стоит здание (жилой дом) с кадастровым номером 59:32:1800001:702; на земельном участке с кадастровым номером 59:32:1800001:197 стоит здание (жилой дом) с кадастровым номером 59:32:1800001:492; на земельном участке с кадастровым номером 59:32:1800001:227 стоит здание (жилой дом) с кадастровым номером 59:32:1800001:44.;В соответствии с картой градостроительного зонирования Правил землепользования и застройки муниципального образования «Савинское сельское поселение» Пермского муниципального района Пермского края, утвержденных решением Земского Собрания от 28 сентября 2017 г. № 255 (в ред. решения Земского Собрания Пермского муниципального района от 09.06.2022 № СЭД-2022-299-01-01-05.С-327), территория проектирования расположена в следующих территориальных зонах: - Ж-1 «Зона малоэтажной и индивидуальной жилой застройки»; - Ж-2 «Зона среднеэтажной жилой застройки»; - О-1 «Зона объектов общественного назначения»; - О-2 «Зона образовательных (учебных) объектов»; - Р-1 «Зона рекреационно-ландшафтных территорий общего пользования»; - Р-3 «Зона застройки дачными домами, коллективных садов, садово-огородных участков»; - С-1 «Зона спортивных сооружений»; - ИТ «Зона инженерных, технических сооружений»; - Т-1 «Зона транспортных сооружений»; - Т-2 «Зона автомобильных магистралей регионального или межмуниципального значения»; - П-5 «Зона производственно-коммунальных объектов V класса опасности».

Сведения о пунктах геодезической сети и средствах измерений

1. Сведения о пунктах геодезической сети:

№ п/п	Вид геодезической сети	Название пункта геодезической сети и тип знака	Система координат пункта геодезической сети	Координаты пункта, м		Дата обследования " __ " _____ г.		
				X	Y	Сведения о состоянии		
1	2	3	4	5	6	наружного знака пункта	центра пункта	марки центра пункта
1	ГССН-3	Пермь Дифференциальная станция 3	МСК-59, зона 2	517878.89	2231313.01	-	-	-

2. Сведения об использованных средствах измерений

№ п/п	Наименование и обозначение типа средства измерений - прибора (инструмента, аппаратуры)	Заводской или серийный номер средства измерений	Реквизиты свидетельства о поверке прибора (инструмента, аппаратуры) и (или) срок действия поверки
1	2	3	4
1	GNSS-приемник спутниковый геодезический двухчастотный Trimble R8 GNSS	5303423369	Свидетельство о поверке № С-СЕ/22-09-2021/9771049, выдано ФБУ "УРАЛТЕСТ" 22.09.2021 (действительно до 21.09.2022) 21.09.2022

Сведения об уточняемых земельных участках

1. Сведения о характерных точках границы уточняемого земельного участка с кадастровым номером 59:32:1800001:230 :

Система координат МСК-59, зона 2

Зона № 2

Обозначение характерных точек границ	Координаты, м				Метод определения координат	Формулы, примененные для расчета средней квадратической погрешности определения координат характерных точек границ (Mt), с подставленными в такие формулы значениями и итоговые (вычисленные) значения Mt, м	Описание закрепления точки
	содержатся в Едином государственном реестре недвижимости		определены в результате выполнения комплексных кадастровых работ				
	X	Y	X	Y			
1	2	3	4	5	6	7	8
1	-	-	509755.96	2219185.23	Метод спутниковых геодезических измерений (определений)	0.1	-
2	-	-	509762.03	2219178.27	Метод спутниковых геодезических измерений (определений)	0.1	-
3	-	-	509777.72	2219160.27	Метод спутниковых геодезических измерений (определений)	0.1	-
4	-	-	509780.37	2219157.22	Метод спутниковых геодезических измерений (определений)	0.1	-
5	-	-	509782.20	2219155.13	Метод спутниковых геодезических измерений (определений)	0.1	-
6	-	-	509823.38	2219195.18	Метод спутниковых геодезических измерений (определений)	0.1	-

1. Сведения о характерных точках границы уточняемого земельного участка с кадастровым номером 59:32:1800001:230 :							
Система координат МСК-59, зона 2							Зона № 2
Обозначение характерных точек границ	Координаты, м				Метод определения координат	Формулы, примененные для расчета средней квадратической погрешности определения координат характерных точек границ (Mt), с подставленными в такие формулы значениями и итоговые (вычисленные) значения Mt, м	Описание закрепления точки
	содержатся в Едином государственном реестре недвижимости		определены в результате выполнения комплексных кадастровых работ				
	X	Y	X	Y			
1	2	3	4	5	6	7	8
7	-	-	509820.34	2219197.89	Метод спутниковых геодезических измерений (определений)	0.1	-
8	-	-	509806.11	2219211.43	Метод спутниковых геодезических измерений (определений)	0.1	-
9	-	-	509791.58	2219224.10	Метод спутниковых геодезических измерений (определений)	0.1	-
10	-	-	509790.29	2219224.39	Метод спутниковых геодезических измерений (определений)	0.1	-
11	-	-	509786.97	2219219.90	Метод спутниковых геодезических измерений (определений)	0.1	-
12	-	-	509770.65	2219202.04	Метод спутниковых геодезических измерений (определений)	0.1	-

1. Сведения о характерных точках границы уточняемого земельного участка с кадастровым номером 59:32:1800001:230 :							
Система координат МСК-59, зона 2						Зона № 2	
Обозначение характерных точек границ	Координаты, м				Метод определения координат	Формулы, примененные для расчета средней квадратической погрешности определения координат характерных точек границ (Mt), с подставленными в такие формулы значениями и итоговые (вычисленные) значения Mt, м	Описание закрепления точки
	содержатся в Едином государственном реестре недвижимости		определены в результате выполнения комплексных кадастровых работ				
	X	Y	X	Y			
1	2	3	4	5	6	7	8
1	-	-	509755.96	2219185.23	Метод спутниковых геодезических измерений (определений)	0.1	-
2. Сведения о частях границ уточняемого земельного участка с кадастровым номером 59:32:1800001:230 :							
Обозначение части границ		Горизонтальное проложение (S), м	Описание прохождения части границ	Сведения о согласовании местоположения границ (согласовано/спорное)			
от т.	до т.						
1	2	3	4	5			
1	2	9.24	-	-			
2	3	23.88	-	-			
3	4	4.04	-	-			
4	5	2.78	-	-			
5	6	57.44	-	-			
6	7	4.07	-	-			
7	8	19.64	-	-			
8	9	19.28	-	-			
9	10	1.32	-	-			
10	11	5.58	-	-			
11	12	24.19	-	-			
12	1	22.32	-	-			
3. Сведения о характеристиках уточняемого земельного участка с кадастровым номером 59:32:1800001:230 :							
№ п/п	Наименование характеристики земельного участка		Значение характеристики				
1	2		3				
1.	Адрес земельного участка		Российская Федерация, 614500, Пермский край, район Пермский, деревня Ясыри, тракт Казанский, дом 47				
1.1.	Сведения о местоположении земельного участка (при отсутствии адреса) в структурированном в соответствии с федеральной информационной адресной системой виде		-				
1.2.	Дополнительные сведения о местоположении земельного участка		-				

3. Сведения о характеристиках уточняемого земельного участка с кадастровым номером 59:32:1800001:230 :

№ п/п	Наименование характеристики земельного участка	Значение характеристики
1	2	3
2.	Площадь земельного участка ± величина погрешности определения (вычисления) площади ($P \pm \Delta P$), м ²	2310 ± 17
3.	Формула, примененная для вычисления предельной погрешности определения площади земельного участка, с подставленными значениями и итоговые (вычисленные) значения (ΔP), м ²	$\Delta P = 3.5 * 0,1 * \sqrt{2310} = 17$
4.	Площадь земельного участка согласно сведениям Единого государственного реестра недвижимости ($P_{\text{кад}}$), м ²	2100
5.	Оценка расхождения P и $P_{\text{кад}}$ ($P - P_{\text{кад}}$), м ²	210
6.	Предельные минимальный и максимальный размеры земельного участка ($P_{\text{мин}}$ и $P_{\text{макс}}$), м ²	- -
7.	Вид (виды) разрешенного использования	-
7.1.	Дополнительные сведения об использовании земельного участка	-
8.	Кадастровый или иной государственный учетный номер (инвентарный) здания, сооружения, объекта незавершенного строительства, расположенного на земельном участке	59:32:1800001:577
9.	Сведения о земельных участках (землях общего пользования, территории общего пользования), посредством которых обеспечивается доступ	Земли общего пользования (1) Земли общего пользования
10.	Иные сведения	-

4. Пояснения к сведениям об уточняемом земельном участке с кадастровым номером 59:32:1800001:230 :

1.	-
----	---

Сведения об уточняемых земельных участках

1. Сведения о характерных точках границы уточняемого земельного участка с кадастровым номером 59:32:1800001:264 :

Система координат МСК-59, зона 2

Зона № 2

Обозначение характерных точек границ	Координаты, м				Метод определения координат	Формулы, примененные для расчета средней квадратической погрешности определения координат характерных точек границ (Mt), с подставленными в такие формулы значениями и итоговые (вычисленные) значения Mt, м	Описание закрепления точки
	содержатся в Едином государственном реестре недвижимости		определены в результате выполнения комплексных кадастровых работ				
	X	Y	X	Y			
1	2	3	4	5	6	7	8
1	-	-	509858.89	2219244.00	Метод спутниковых геодезических измерений (определений)	0.1	-
2	-	-	509871.67	2219265.59	Метод спутниковых геодезических измерений (определений)	0.1	-
3	-	-	509845.18	2219278.33	Метод спутниковых геодезических измерений (определений)	0.1	-
4	-	-	509832.58	2219284.18	Метод спутниковых геодезических измерений (определений)	0.1	-
5	-	-	509830.02	2219273.19	Метод спутниковых геодезических измерений (определений)	0.1	-
6	-	-	509831.15	2219261.78	Метод спутниковых геодезических измерений (определений)	0.1	-

1. Сведения о характерных точках границы уточняемого земельного участка с кадастровым номером 59:32:1800001:264 :							
Система координат МСК-59, зона 2						Зона № 2	
Обозначение характерных точек границ	Координаты, м				Метод определения координат	Формулы, примененные для расчета средней квадратической погрешности определения координат характерных точек границ (Mt), с подставленными в такие формулы значениями и итоговые (вычисленные) значения Mt, м	Описание закрепления точки
	содержатся в Едином государственном реестре недвижимости		определены в результате выполнения комплексных кадастровых работ				
	X	Y	X	Y			
1	2	3	4	5	6	7	8
7	-	-	509838.33	2219255.63	Метод спутниковых геодезических измерений (определений)	0.1	-
1	-	-	509858.89	2219244.00	Метод спутниковых геодезических измерений (определений)	0.1	-
2. Сведения о частях границ уточняемого земельного участка с кадастровым номером 59:32:1800001:264 :							
Обозначение части границ		Горизонтальное проложение (S), м		Описание прохождения части границ	Сведения о согласовании местоположения границ (согласовано/спорное)		
от т.	до т.						
1	2	3		4	5		
1	2	25.09		-	-		
2	3	29.39		-	-		
3	4	13.89		-	-		
4	5	11.28		-	-		
5	6	11.47		-	-		
6	7	9.45		-	-		
7	1	23.62		-	-		
3. Сведения о характеристиках уточняемого земельного участка с кадастровым номером 59:32:1800001:264 :							
№ п/п	Наименование характеристики земельного участка				Значение характеристики		
1	2				3		
1.	Адрес земельного участка				Российская Федерация, 614500, Пермский край, район Пермский, деревня Ясыри, тракт Казанский, дом 43А		
1.1.	Сведения о местоположении земельного участка (при отсутствии адреса) в структурированном в соответствии с федеральной информационной адресной системой виде				-		
1.2.	Дополнительные сведения о местоположении земельного участка				-		

3. Сведения о характеристиках уточняемого земельного участка с кадастровым номером 59:32:1800001:264 :

№ п/п	Наименование характеристики земельного участка	Значение характеристики
1	2	3
2.	Площадь земельного участка \pm величина погрешности определения (вычисления) площади ($P \pm \Delta P$), м ²	909 \pm 11
3.	Формула, примененная для вычисления предельной погрешности определения площади земельного участка, с подставленными значениями и итоговые (вычисленные) значения (ΔP), м ²	$\Delta P = 3.5 * 0,1 * \sqrt{909} = 11$
4.	Площадь земельного участка согласно сведениям Единого государственного реестра недвижимости ($P_{\text{кад}}$), м ²	827
5.	Оценка расхождения P и $P_{\text{кад}}$ ($P - P_{\text{кад}}$), м ²	82
6.	Предельные минимальный и максимальный размеры земельного участка ($P_{\text{мин}}$ и $P_{\text{макс}}$), м ²	- -
7.	Вид (виды) разрешенного использования	-
7.1.	Дополнительные сведения об использовании земельного участка	-
8.	Кадастровый или иной государственный учетный номер (инвентарный) здания, сооружения, объекта незавершенного строительства, расположенного на земельном участке	59:32:1800001:697
9.	Сведения о земельных участках (землях общего пользования, территории общего пользования), посредством которых обеспечивается доступ	Земли общего пользования (1) Земли общего пользования
10.	Иные сведения	-

4. Пояснения к сведениям об уточняемом земельном участке с кадастровым номером 59:32:1800001:264 :

1.	-
----	---

Сведения об уточняемых земельных участках

1. Сведения о характерных точках границы уточняемого земельного участка с кадастровым номером 59:32:1800001:36 :

Система координат МСК-59, зона 2

Зона № 2

Обозначение характерных точек границ	Координаты, м				Метод определения координат	Формулы, примененные для расчета средней квадратической погрешности определения координат характерных точек границ (Mt), с подставленными в такие формулы значениями и итоговые (вычисленные) значения Mt, м	Описание закрепления точки
	содержатся в Едином государственном реестре недвижимости		определены в результате выполнения комплексных кадастровых работ				
	X	Y	X	Y			
1	2	3	4	5	6	7	8
1	-	-	509869.27	2219243.83	Метод спутниковых геодезических измерений (определений)	0.1	-
2	-	-	509883.45	2219258.79	Метод спутниковых геодезических измерений (определений)	0.1	-
3	-	-	509879.88	2219261.03	Метод спутниковых геодезических измерений (определений)	0.1	-
4	-	-	509871.67	2219265.59	Метод спутниковых геодезических измерений (определений)	0.1	-
5	-	-	509858.89	2219244.00	Метод спутниковых геодезических измерений (определений)	0.1	-
1	-	-	509869.27	2219243.83	Метод спутниковых геодезических измерений (определений)	0.1	-

2. Сведения о частях границ уточняемого земельного участка с кадастровым номером 59:32:1800001:36 :				
Обозначение части границ		Горизонтальное проложение (S), м	Описание прохождения части границ	Сведения о согласовании местоположения границ (согласовано/спорное)
от т.	до т.			
1	2	3	4	5
1	2	20.61	-	-
2	3	4.21	-	-
3	4	9.39	-	-
4	5	25.09	-	-
5	1	10.38	-	-
3. Сведения о характеристиках уточняемого земельного участка с кадастровым номером 59:32:1800001:36 :				
№ п/п	Наименование характеристики земельного участка	Значение характеристики		
1	2	3		
1.	Адрес земельного участка	-		
1.1.	Сведения о местоположении земельного участка (при отсутствии адреса) в структурированном в соответствии с федеральной информационной адресной системой виде	Российская Федерация, 614500, Пермский край, район Пермский, деревня Ясыри, тракт Казанский		
1.2.	Дополнительные сведения о местоположении земельного участка	-		
2.	Площадь земельного участка \pm величина погрешности определения (вычисления) площади ($P \pm \Delta P$), м ²	250 \pm 6		
3.	Формула, примененная для вычисления предельной погрешности определения площади земельного участка, с подставленными значениями и итоговые (вычисленные) значения (ΔP), м ²	$\Delta P = 3.5 * 0,1 * \sqrt{250} = 6$		
4.	Площадь земельного участка согласно сведениям Единого государственного реестра недвижимости (Ркад), м ²	229		
5.	Оценка расхождения Р и Ркад (Р - Ркад), м ²	21		
6.	Предельные минимальный и максимальный размеры земельного участка (Рмин и Рмакс), м ²	-		
7.	Вид (виды) разрешенного использования	-		
7.1.	Дополнительные сведения об использовании земельного участка	-		
8.	Кадастровый или иной государственный учетный номер (инвентарный) здания, сооружения, объекта незавершенного строительства, расположенного на земельном участке	-		
9.	Сведения о земельных участках (землях общего пользования, территории общего пользования), посредством которых обеспечивается доступ	Земли общего пользования (1) Земли общего пользования		
10.	Иные сведения	-		
4. Пояснения к сведениям об уточняемом земельном участке с кадастровым номером 59:32:1800001:36 :				
1.	-			

Сведения об уточняемых земельных участках

1. Сведения о характерных точках границы уточняемого земельного участка с кадастровым номером 59:32:1800001:222 :

Система координат МСК-59, зона 2

Зона № 2

Обозначение характерных точек границ	Координаты, м				Метод определения координат	Формулы, примененные для расчета средней квадратической погрешности определения координат характерных точек границ (Mt), с подставленными в такие формулы значениями и итоговые (вычисленные) значения Mt, м	Описание закрепления точки
	содержатся в Едином государственном реестре недвижимости		определены в результате выполнения комплексных кадастровых работ				
	X	Y	X	Y			
1	2	3	4	5	6	7	8
1	-	-	509615.55	2219098.03	Метод спутниковых геодезических измерений (определений)	0.1	-
2	-	-	509624.24	2219106.23	Метод спутниковых геодезических измерений (определений)	0.1	-
3	-	-	509640.91	2219121.94	Метод спутниковых геодезических измерений (определений)	0.1	-
4	-	-	509629.52	2219142.90	Метод спутниковых геодезических измерений (определений)	0.1	-
5	-	-	509627.78	2219146.58	Метод спутниковых геодезических измерений (определений)	0.1	-
6	-	-	509617.60	2219169.40	Метод спутниковых геодезических измерений (определений)	0.1	-

1. Сведения о характерных точках границы уточняемого земельного участка с кадастровым номером 59:32:1800001:222 :							
Система координат МСК-59, зона 2							Зона № 2
Обозначение характерных точек границ	Координаты, м				Метод определения координат	Формулы, примененные для расчета средней квадратической погрешности определения координат характерных точек границ (Mt), с подставленными в такие формулы значениями и итоговые (вычисленные) значения Mt, м	Описание закрепления точки
	содержатся в Едином государственном реестре недвижимости		определены в результате выполнения комплексных кадастровых работ				
	X	Y	X	Y			
1	2	3	4	5	6	7	8
7	-	-	509608.70	2219164.79	Метод спутниковых геодезических измерений (определений)	0.1	-
8	-	-	509591.81	2219156.13	Метод спутниковых геодезических измерений (определений)	0.1	-
9	-	-	509592.10	2219155.51	Метод спутниковых геодезических измерений (определений)	0.1	-
10	-	-	509604.87	2219130.75	Метод спутниковых геодезических измерений (определений)	0.1	-
11	-	-	509609.12	2219113.39	Метод спутниковых геодезических измерений (определений)	0.1	-
1	-	-	509615.55	2219098.03	Метод спутниковых геодезических измерений (определений)	0.1	-

2. Сведения о частях границ уточняемого земельного участка с кадастровым номером 59:32:1800001:222 :				
Обозначение части границ		Горизонтальное проложение (S), м	Описание прохождения части границ	Сведения о согласовании местоположения границ (согласовано/спорное)
от т.	до т.			
1	2	3	4	5
1	2	11.95	-	-
2	3	22.91	-	-
3	4	23.85	-	-
4	5	4.07	-	-
5	6	24.99	-	-
6	7	10.02	-	-
7	8	18.98	-	-
8	9	0.68	-	-
9	10	27.86	-	-
10	11	17.87	-	-
11	1	16.65	-	-
3. Сведения о характеристиках уточняемого земельного участка с кадастровым номером 59:32:1800001:222 :				
№ п/п	Наименование характеристики земельного участка	Значение характеристики		
1	2	3		
1.	Адрес земельного участка	Российская Федерация, 614500, Пермский край, район Пермский, деревня Ясыри, тракт Казанский, дом 64		
1.1.	Сведения о местоположении земельного участка (при отсутствии адреса) в структурированном в соответствии с федеральной информационной адресной системой виде	-		
1.2.	Дополнительные сведения о местоположении земельного участка	-		
2.	Площадь земельного участка ± величина погрешности определения (вычисления) площади (Р ± ΔР), м2	1705 ± 6		
3.	Формула, примененная для вычисления предельной погрешности определения площади земельного участка, с подставленными значениями и итоговые (вычисленные) значения (ΔР), м2	$\Delta P = 3.5 * 0,1 * \sqrt{250} = 6$		
4.	Площадь земельного участка согласно сведениям Единого государственного реестра недвижимости (Ркад), м2	229		
5.	Оценка расхождения Р и Ркад (Р - Ркад), м2	1476		
6.	Предельные минимальный и максимальный размеры земельного участка (Рмин и Рмакс), м2	-		
7.	Вид (виды) разрешенного использования	-		
7.1.	Дополнительные сведения об использовании земельного участка	-		
8.	Кадастровый или иной государственный учетный номер (инвентарный) здания, сооружения, объекта незавершенного строительства, расположенного на земельном участке	-		
9.	Сведения о земельных участках (землях общего пользования, территории общего пользования), посредством которых обеспечивается доступ	Земли общего пользования (1) Земли общего пользования		
10.	Иные сведения	-		

4. Пояснения к сведениям об уточняемом земельном участке с кадастровым номером 59:32:1800001:222 :

1.

-

Сведения об уточняемых земельных участках

1. Сведения о характерных точках границы уточняемого земельного участка с кадастровым номером 59:32:1800001:261 :

Система координат МСК-59, зона 2

Зона № 2

Обозначение характерных точек границ	Координаты, м				Метод определения координат	Формулы, примененные для расчета средней квадратической погрешности определения координат характерных точек границ (Mt), с подставленными в такие формулы значениями и итоговые (вычисленные) значения Mt, м	Описание закрепления точки
	содержатся в Едином государственном реестре недвижимости		определены в результате выполнения комплексных кадастровых работ				
	X	Y	X	Y			
1	2	3	4	5	6	7	8
1	-	-	509701.94	2219216.10	Метод спутниковых геодезических измерений (определений)	0.1	-
2	-	-	509696.74	2219223.00	Метод спутниковых геодезических измерений (определений)	0.1	-
3	-	-	509670.43	2219204.91	Метод спутниковых геодезических измерений (определений)	0.1	-
4	-	-	509676.01	2219198.36	Метод спутниковых геодезических измерений (определений)	0.1	-
1	-	-	509701.94	2219216.10	Метод спутниковых геодезических измерений (определений)	0.1	-

2. Сведения о частях границ уточняемого земельного участка с кадастровым номером 59:32:1800001:261 :				
Обозначение части границ		Горизонтальное проложение (S), м	Описание прохождения части границ	Сведения о согласовании местоположения границ (согласовано/спорное)
от т.	до т.			
1	2	3	4	5
1	2	8.64	-	-
2	3	31.93	-	-
3	4	8.60	-	-
4	1	31.42	-	-
3. Сведения о характеристиках уточняемого земельного участка с кадастровым номером 59:32:1800001:261 :				
№ п/п	Наименование характеристики земельного участка	Значение характеристики		
1	2	3		
1.	Адрес земельного участка	Российская Федерация, 614500, Пермский край, район Пермский, деревня Ясыри, тракт Казанский, дом 56		
1.1.	Сведения о местоположении земельного участка (при отсутствии адреса) в структурированном в соответствии с федеральной информационной адресной системой виде	-		
1.2.	Дополнительные сведения о местоположении земельного участка	-		
2.	Площадь земельного участка \pm величина погрешности определения (вычисления) площади ($P \pm \Delta P$), м ²	272 \pm 6		
3.	Формула, примененная для вычисления предельной погрешности определения площади земельного участка, с подставленными значениями и итоговые (вычисленные) значения (ΔP), м ²	$\Delta P = 3.5 * 0,1 * \sqrt{272} = 6$		
4.	Площадь земельного участка согласно сведениям Единого государственного реестра недвижимости (Р _{кад}), м ²	249		
5.	Оценка расхождения P и Р _{кад} (P - Р _{кад}), м ²	23		
6.	Предельные минимальный и максимальный размеры земельного участка (Р _{мин} и Р _{макс}), м ²	-		
7.	Вид (виды) разрешенного использования	-		
7.1.	Дополнительные сведения об использовании земельного участка	-		
8.	Кадастровый или иной государственный учетный номер (инвентарный) здания, сооружения, объекта незавершенного строительства, расположенного на земельном участке	-		
9.	Сведения о земельных участках (землях общего пользования, территории общего пользования), посредством которых обеспечивается доступ	Земли общего пользования		
10.	Иные сведения	-		
4. Пояснения к сведениям об уточняемом земельном участке с кадастровым номером 59:32:1800001:261 :				
1.	-			

Сведения об уточняемых земельных участках

1. Сведения о характерных точках границы уточняемого земельного участка с кадастровым номером 59:32:1800001:242 :

Система координат МСК-59, зона 2

Зона № 2

Обозначение характерных точек границ	Координаты, м				Метод опреде ления коор динат	Формулы, примененные для расчета средней квадратической погрешности определения координат характерных точек границ (Mt), с подставленными в такие формулы значениями и итоговые (вычисленные) значения Mt, м	Описание закрепле ния точки
	содержатся в Едином государственном реестре недвижимости		определены в результате выполнения комплексных кадастровых работ				
	X	Y	X	Y			
1	2	3	4	5	6	7	8
1	-	-	509806.67	2219407.54	Метод спутник овых геодези ческих измерен ий (опреде лений)	0.1	-
2	-	-	509800.24	2219425.81	Метод спутник овых геодези ческих измерен ий (опреде лений)	0.1	-
3	-	-	509802.24	2219426.66	Метод спутник овых геодези ческих измерен ий (опреде лений)	0.1	-
4	-	-	509796.85	2219444.99	Метод спутник овых геодези ческих измерен ий (опреде лений)	0.1	-
5	-	-	509781.55	2219440.56	Метод спутник овых геодези ческих измерен ий (опреде лений)	0.1	-
6	-	-	509781.54	2219439.70	Метод спутник овых геодези ческих измерен ий (опреде лений)	0.1	-

1. Сведения о характерных точках границы уточняемого земельного участка с кадастровым номером 59:32:1800001:242 :							
Система координат МСК-59, зона 2							Зона № 2
Обозначение характерных точек границ	Координаты, м				Метод определения координат	Формулы, примененные для расчета средней квадратической погрешности определения координат характерных точек границ (Mt), с подставленными в такие формулы значениями и итоговые (вычисленные) значения Mt, м	Описание закрепления точки
	содержатся в Едином государственном реестре недвижимости		определены в результате выполнения комплексных кадастровых работ				
	X	Y	X	Y			
1	2	3	4	5	6	7	8
7	-	-	509748.16	2219427.21	Метод спутниковых геодезических измерений (определений)	0.1	-
8	-	-	509757.68	2219404.82	Метод спутниковых геодезических измерений (определений)	0.1	-
9	-	-	509764.32	2219388.62	Метод спутниковых геодезических измерений (определений)	0.1	-
10	-	-	509801.42	2219405.33	Метод спутниковых геодезических измерений (определений)	0.1	-
11	-	-	509804.33	2219406.64	Метод спутниковых геодезических измерений (определений)	0.1	-
1	-	-	509806.67	2219407.54	Метод спутниковых геодезических измерений (определений)	0.1	-

2. Сведения о частях границ уточняемого земельного участка с кадастровым номером 59:32:1800001:242 :				
Обозначение части границ		Горизонтальное проложение (S), м	Описание прохождения части границ	Сведения о согласовании местоположения границ (согласовано/спорное)
от т.	до т.			
1	2	3	4	5
1	2	19.37	-	-
2	3	2.17	-	-
3	4	19.11	-	-
4	5	15.93	-	-
5	6	0.86	-	-
6	7	35.64	-	-
7	8	24.33	-	-
8	9	17.51	-	-
9	10	40.69	-	-
10	11	3.19	-	-
11	1	2.51	-	-
3. Сведения о характеристиках уточняемого земельного участка с кадастровым номером 59:32:1800001:242 :				
№ п/п	Наименование характеристики земельного участка	Значение характеристики		
1	2	3		
1.	Адрес земельного участка	Российская Федерация, 614500, Пермский край, район Пермский, деревня Ясыри, тракт Казанский, дом 44		
1.1.	Сведения о местоположении земельного участка (при отсутствии адреса) в структурированном в соответствии с федеральной информационной адресной системой виде	-		
1.2.	Дополнительные сведения о местоположении земельного участка	-		
2.	Площадь земельного участка ± величина погрешности определения (вычисления) площади (Р ± ΔР), м2	1967 ± 16		
3.	Формула, примененная для вычисления предельной погрешности определения площади земельного участка, с подставленными значениями и итоговые (вычисленные) значения (ΔР), м2	$\Delta P = 3.5 * 0,1 * \sqrt{1967} = 16$		
4.	Площадь земельного участка согласно сведениям Единого государственного реестра недвижимости (Ркад), м2	1924		
5.	Оценка расхождения Р и Ркад (Р - Ркад), м2	43		
6.	Предельные минимальный и максимальный размеры земельного участка (Рмин и Рмакс), м2	-		
7.	Вид (виды) разрешенного использования	-		
7.1.	Дополнительные сведения об использовании земельного участка	-		
8.	Кадастровый или иной государственный учетный номер (инвентарный) здания, сооружения, объекта незавершенного строительства, расположенного на земельном участке	59:32:1800001:445		
9.	Сведения о земельных участках (землях общего пользования, территории общего пользования), посредством которых обеспечивается доступ	Земли общего пользования		
10.	Иные сведения	-		

4. Пояснения к сведениям об уточняемом земельном участке с кадастровым номером 59:32:1800001:242 :

1.

-

Сведения об уточняемых земельных участках

1. Сведения о характерных точках границы уточняемого земельного участка с кадастровым номером 59:32:1800001:247 :

Система координат МСК-59, зона 2

Зона № 2

Обозначение характерных точек границ	Координаты, м				Метод опреде ления коор динат	Формулы, примененные для расчета средней квадратической погрешности определения координат характерных точек границ (Mt), с подставленными в такие формулы значениями и итоговые (вычисленные) значения Mt, м	Описание закрепле ния точки
	содержатся в Едином государственном реестре недвижимости		определены в результате выполнения комплексных кадастровых работ				
	X	Y	X	Y			
1	2	3	4	5	6	7	8
1	-	-	509651.55	2219435.52	Метод спутник овых геодези ческих измерен ий (опреде лений)	0.1	-
2	-	-	509651.39	2219436.69	Метод спутник овых геодези ческих измерен ий (опреде лений)	0.1	-
3	-	-	509650.20	2219455.28	Метод спутник овых геодези ческих измерен ий (опреде лений)	0.1	-
4	-	-	509649.99	2219471.98	Метод спутник овых геодези ческих измерен ий (опреде лений)	0.1	-
5	-	-	509649.83	2219483.98	Метод спутник овых геодези ческих измерен ий (опреде лений)	0.1	-
6	-	-	509657.03	2219486.36	Метод спутник овых геодези ческих измерен ий (опреде лений)	0.1	-

1. Сведения о характерных точках границы уточняемого земельного участка с кадастровым номером 59:32:1800001:247 :							
Система координат МСК-59, зона 2							Зона № 2
Обозначение характерных точек границ	Координаты, м				Метод определения координат	Формулы, примененные для расчета средней квадратической погрешности определения координат характерных точек границ (Mt), с подставленными в такие формулы значениями и итоговые (вычисленные) значения Mt, м	Описание закрепления точки
	содержатся в Едином государственном реестре недвижимости		определены в результате выполнения комплексных кадастровых работ				
	X	Y	X	Y			
1	2	3	4	5	6	7	8
7	-	-	509658.04	2219514.78	Метод спутниковых геодезических измерений (определений)	0.1	-
8	-	-	509628.62	2219520.36	Метод спутниковых геодезических измерений (определений)	0.1	-
9	-	-	509623.16	2219513.46	Метод спутниковых геодезических измерений (определений)	0.1	-
10	-	-	509620.92	2219506.91	Метод спутниковых геодезических измерений (определений)	0.1	-
11	-	-	509643.67	2219502.42	Метод спутниковых геодезических измерений (определений)	0.1	-
12	-	-	509638.26	2219468.36	Метод спутниковых геодезических измерений (определений)	0.1	-

1. Сведения о характерных точках границы уточняемого земельного участка с кадастровым номером 59:32:1800001:247 :							
Система координат МСК-59, зона 2							Зона № 2
Обозначение характерных точек границ	Координаты, м				Метод определения координат	Формулы, примененные для расчета средней квадратической погрешности определения координат характерных точек границ (Mt), с подставленными в такие формулы значениями и итоговые (вычисленные) значения Mt, м	Описание закрепления точки
	содержатся в Едином государственном реестре недвижимости		определены в результате выполнения комплексных кадастровых работ				
	X	Y	X	Y			
1	2	3	4	5	6	7	8
13	-	-	509638.54	2219463.94	Метод спутниковых геодезических измерений (определений)	0.1	-
14	-	-	509637.22	2219463.87	Метод спутниковых геодезических измерений (определений)	0.1	-
15	-	-	509637.75	2219444.01	Метод спутниковых геодезических измерений (определений)	0.1	-
16	-	-	509637.57	2219436.60	Метод спутниковых геодезических измерений (определений)	0.1	-
17	-	-	509637.48	2219434.46	Метод спутниковых геодезических измерений (определений)	0.1	-
1	-	-	509651.55	2219435.52	Метод спутниковых геодезических измерений (определений)	0.1	-

2. Сведения о частях границ уточняемого земельного участка с кадастровым номером 59:32:1800001:247 :				
Обозначение части границ		Горизонтальное проложение (S), м	Описание прохождения части границ	Сведения о согласовании местоположения границ (согласовано/спорное)
от т.	до т.			
1	2	3	4	5
1	2	1.18	-	-
2	3	18.63	-	-
3	4	16.70	-	-
4	5	12.00	-	-
5	6	7.58	-	-
6	7	28.44	-	-
7	8	29.94	-	-
8	9	8.80	-	-
9	10	6.92	-	-
10	11	23.19	-	-
11	12	34.49	-	-
12	13	4.43	-	-
13	14	1.32	-	-
14	15	19.87	-	-
15	16	7.41	-	-
16	17	2.14	-	-
17	1	14.11	-	-
3. Сведения о характеристиках уточняемого земельного участка с кадастровым номером 59:32:1800001:247 :				
№ п/п	Наименование характеристики земельного участка	Значение характеристики		
1	2	3		
1.	Адрес земельного участка	Российская Федерация, 614500, Пермский край, район Пермский, деревня Ясыри, переулок Шоссейный, дом 1, квартира 2		
1.1.	Сведения о местоположении земельного участка (при отсутствии адреса) в структурированном в соответствии с федеральной информационной адресной системой виде	-		
1.2.	Дополнительные сведения о местоположении земельного участка	-		
2.	Площадь земельного участка ± величина погрешности определения (вычисления) площади (P ± ΔP), м2	1352 ± 13		
3.	Формула, примененная для вычисления предельной погрешности определения площади земельного участка, с подставленными значениями и итоговые (вычисленные) значения (ΔP), м2	$\Delta P = 3.5 * 0,1 * \sqrt{1352} = 13$		
4.	Площадь земельного участка согласно сведениям Единого государственного реестра недвижимости (Pкад), м2	1352		
5.	Оценка расхождения P и Pкад (P - Pкад), м2	-		
6.	Предельные минимальный и максимальный размеры земельного участка (Pмин и Pмакс), м2	-		
7.	Вид (виды) разрешенного использования	-		
7.1.	Дополнительные сведения об использовании земельного участка	-		

3. Сведения о характеристиках уточняемого земельного участка с кадастровым номером 59:32:1800001:247 :

№ п/п	Наименование характеристики земельного участка	Значение характеристики
1	2	3
8.	Кадастровый или иной государственный учетный номер (инвентарный) здания, сооружения, объекта незавершенного строительства, расположенного на земельном участке	59:32:1800001:448
9.	Сведения о земельных участках (землях общего пользования, территории общего пользования), посредством которых обеспечивается доступ	Земли общего пользования
10.	Иные сведения	-

4. Пояснения к сведениям об уточняемом земельном участке с кадастровым номером 59:32:1800001:247 :

1.	-
----	---

Сведения об уточняемых земельных участках

1. Сведения о характерных точках границы уточняемого земельного участка с кадастровым номером 59:32:1800001:637 :

Система координат МСК-59, зона 2

Зона № 2

Обозначение характерных точек границ	Координаты, м				Метод определения координат	Формулы, примененные для расчета средней квадратической погрешности определения координат характерных точек границ (Mt), с подставленными в такие формулы значениями и итоговые (вычисленные) значения Mt, м	Описание закрепления точки
	содержатся в Едином государственном реестре недвижимости		определены в результате выполнения комплексных кадастровых работ				
	X	Y	X	Y			
1	2	3	4	5	6	7	8
1	-	-	509645.43	2219533.73	Метод спутниковых геодезических измерений (определений)	0.1	-
2	-	-	509643.58	2219534.42	Метод спутниковых геодезических измерений (определений)	0.1	-
3	-	-	509634.99	2219528.41	Метод спутниковых геодезических измерений (определений)	0.1	-
4	-	-	509628.62	2219520.36	Метод спутниковых геодезических измерений (определений)	0.1	-
5	-	-	509658.04	2219514.78	Метод спутниковых геодезических измерений (определений)	0.1	-
6	-	-	509658.39	2219522.04	Метод спутниковых геодезических измерений (определений)	0.1	-

1. Сведения о характерных точках границы уточняемого земельного участка с кадастровым номером 59:32:1800001:637 :

Система координат МСК-59, зона 2					Зона № 2		
Обозначение характерных точек границ	Координаты, м				Метод определения координат	Формулы, примененные для расчета средней квадратической погрешности определения координат характерных точек границ (Mt), с подставленными в такие формулы значениями и итоговые (вычисленные) значения Mt, м	Описание закрепления точки
	содержатся в Едином государственном реестре недвижимости		определены в результате выполнения комплексных кадастровых работ				
	X	Y	X	Y			
1	2	3	4	5	6	7	8
7	-	-	509656.16	2219522.83	Метод спутниковых геодезических измерений (определений)	0.1	-
8	-	-	509650.96	2219524.57	Метод спутниковых геодезических измерений (определений)	0.1	-
9	-	-	509646.19	2219535.67	Метод спутниковых геодезических измерений (определений)	0.1	-
1	-	-	509645.43	2219533.73	Метод спутниковых геодезических измерений (определений)	0.1	-

2. Сведения о частях границ уточняемого земельного участка с кадастровым номером 59:32:1800001:637 :

Обозначение части границ		Горизонтальное проложение (S), м	Описание прохождения части границ	Сведения о согласовании местоположения границ (согласовано/спорное)
от т.	до т.			
1	2	3	4	5
1	2	1.97	-	-
2	3	10.48	-	-
3	4	10.27	-	-
4	5	29.94	-	-
5	6	7.27	-	-
6	7	2.37	-	-
7	8	5.48	-	-

2. Сведения о частях границ уточняемого земельного участка с кадастровым номером 59:32:1800001:637 :				
Обозначение части границ		Горизонтальное проложение (S), м	Описание прохождения части границ	Сведения о согласовании местоположения границ (согласовано/спорное)
от т.	до т.			
1	2	3	4	5
8	9	12.08	-	-
9	1	2.08	-	-
3. Сведения о характеристиках уточняемого земельного участка с кадастровым номером 59:32:1800001:637 :				
№ п/п	Наименование характеристики земельного участка		Значение характеристики	
1	2		3	
1.	Адрес земельного участка		Российская Федерация, 614500, Пермский край, район Пермский, деревня Ясыри, переулок Шоссейный, дом 1, квартира 2	
1.1.	Сведения о местоположении земельного участка (при отсутствии адреса) в структурированном в соответствии с федеральной информационной адресной системой виде		-	
1.2.	Дополнительные сведения о местоположении земельного участка		-	
2.	Площадь земельного участка ± величина погрешности определения (вычисления) площади (P ± ΔP), м2		308 ± 6	
3.	Формула, примененная для вычисления предельной погрешности определения площади земельного участка, с подставленными значениями и итоговые (вычисленные) значения (ΔP), м2		$\Delta P = 3.5 * 0,1 * \sqrt{308} = 6$	
4.	Площадь земельного участка согласно сведениям Единого государственного реестра недвижимости (P _{кад}), м2		308	
5.	Оценка расхождения P и P _{кад} (P - P _{кад}), м2		-	
6.	Предельные минимальный и максимальный размеры земельного участка (P _{мин} и P _{макс}), м2		-	
7.	Вид (виды) разрешенного использования		-	
7.1.	Дополнительные сведения об использовании земельного участка		-	
8.	Кадастровый или иной государственный учетный номер (инвентарный) здания, сооружения, объекта незавершенного строительства, расположенного на земельном участке		-	
9.	Сведения о земельных участках (землях общего пользования, территории общего пользования), посредством которых обеспечивается доступ		Земли общего пользования	
10.	Иные сведения		-	
4. Пояснения к сведениям об уточняемом земельном участке с кадастровым номером 59:32:1800001:637 :				
1.	-			

Сведения об уточняемых земельных участках

1. Сведения о характерных точках границы уточняемого земельного участка с кадастровым номером 59:32:1800001:241 :

Система координат МСК-59, зона 2

Зона № 2

Обозначение характерных точек границ	Координаты, м				Метод опреде ления коор динат	Формулы, примененные для расчета средней квадратической погрешности определения координат характерных точек границ (Mt), с подставленными в такие формулы значениями и итоговые (вычисленные) значения Mt, м	Описание закрепле ния точки
	содержатся в Едином государственном реестре недвижимости		определены в результате выполнения комплексных кадастровых работ				
	X	Y	X	Y			
1	2	3	4	5	6	7	8
1	-	-	509713.45	2219504.40	Метод спутник овых геодези ческих измерен ий (опреде лений)	0.1	-
2	-	-	509698.26	2219500.88	Метод спутник овых геодези ческих измерен ий (опреде лений)	0.1	-
3	-	-	509683.53	2219495.05	Метод спутник овых геодези ческих измерен ий (опреде лений)	0.1	-
4	-	-	509683.93	2219467.10	Метод спутник овых геодези ческих измерен ий (опреде лений)	0.1	-
5	-	-	509684.26	2219463.63	Метод спутник овых геодези ческих измерен ий (опреде лений)	0.1	-
6	-	-	509684.43	2219459.78	Метод спутник овых геодези ческих измерен ий (опреде лений)	0.1	-

1. Сведения о характерных точках границы уточняемого земельного участка с кадастровым номером 59:32:1800001:241 :							
Система координат МСК-59, зона 2							Зона № 2
Обозначение характерных точек границ	Координаты, м				Метод определения координат	Формулы, примененные для расчета средней квадратической погрешности определения координат характерных точек границ (Mt), с подставленными в такие формулы значениями и итоговые (вычисленные) значения Mt, м	Описание закрепления точки
	содержатся в Едином государственном реестре недвижимости		определены в результате выполнения комплексных кадастровых работ				
	X	Y	X	Y			
1	2	3	4	5	6	7	8
7	-	-	509684.26	2219459.78	Метод спутниковых геодезических измерений (определений)	0.1	-
8	-	-	509684.59	2219452.45	Метод спутниковых геодезических измерений (определений)	0.1	-
9	-	-	509684.34	2219452.41	Метод спутниковых геодезических измерений (определений)	0.1	-
10	-	-	509685.05	2219447.02	Метод спутниковых геодезических измерений (определений)	0.1	-
11	-	-	509712.07	2219454.22	Метод спутниковых геодезических измерений (определений)	0.1	-
1	-	-	509713.45	2219504.40	Метод спутниковых геодезических измерений (определений)	0.1	-

2. Сведения о частях границ уточняемого земельного участка с кадастровым номером 59:32:1800001:241 :				
Обозначение части границ		Горизонтальное проложение (S), м	Описание прохождения части границ	Сведения о согласовании местоположения границ (согласовано/спорное)
от т.	до т.			
1	2	3	4	5
1	2	15.59	-	-
2	3	15.84	-	-
3	4	27.95	-	-
4	5	3.49	-	-
5	6	3.85	-	-
6	7	0.17	-	-
7	8	7.34	-	-
8	9	0.25	-	-
9	10	5.44	-	-
10	11	27.96	-	-
11	1	50.20	-	-
3. Сведения о характеристиках уточняемого земельного участка с кадастровым номером 59:32:1800001:241 :				
№ п/п	Наименование характеристики земельного участка	Значение характеристики		
1	2	3		
1.	Адрес земельного участка	Российская Федерация, 614500, Пермский край, район Пермский, деревня Ясыри, переулок Шоссейный, дом 5		
1.1.	Сведения о местоположении земельного участка (при отсутствии адреса) в структурированном в соответствии с федеральной информационной адресной системой виде	-		
1.2.	Дополнительные сведения о местоположении земельного участка	-		
2.	Площадь земельного участка ± величина погрешности определения (вычисления) площади (Р ± ΔР), м2	1430 ± 13		
3.	Формула, примененная для вычисления предельной погрешности определения площади земельного участка, с подставленными значениями и итоговые (вычисленные) значения (ΔР), м2	$\Delta P = 3.5 * 0,1 * \sqrt{1430} = 13$		
4.	Площадь земельного участка согласно сведениям Единого государственного реестра недвижимости (Ркад), м2	1300		
5.	Оценка расхождения Р и Ркад (Р - Ркад), м2	130		
6.	Предельные минимальный и максимальный размеры земельного участка (Рмин и Рмакс), м2	-		
7.	Вид (виды) разрешенного использования	-		
7.1.	Дополнительные сведения об использовании земельного участка	-		
8.	Кадастровый или иной государственный учетный номер (инвентарный) здания, сооружения, объекта незавершенного строительства, расположенного на земельном участке	-		
9.	Сведения о земельных участках (землях общего пользования, территории общего пользования), посредством которых обеспечивается доступ	Земли общего пользования		
10.	Иные сведения	-		

4. Пояснения к сведениям об уточняемом земельном участке с кадастровым номером 59:32:1800001:241 :

1.

-

Сведения об уточняемых земельных участках

1. Сведения о характерных точках границы уточняемого земельного участка с кадастровым номером 59:32:1800001:218 :

Система координат МСК-59, зона 2

Зона № 2

Обозначение характерных точек границ	Координаты, м				Метод опреде ления коор динат	Формулы, примененные для расчета средней квадратической погрешности определения координат характерных точек границ (Mt), с подставленными в такие формулы значениями и итоговые (вычисленные) значения Mt, м	Описание закрепле ния точки
	содержатся в Едином государственном реестре недвижимости		определены в результате выполнения комплексных кадастровых работ				
	X	Y	X	Y			
1	2	3	4	5	6	7	8
1	-	-	509888.47	2219403.47	Метод спутник овых геодези ческих измерен ий (опреде лений)	0.1	-
2	-	-	509899.39	2219402.58	Метод спутник овых геодези ческих измерен ий (опреде лений)	0.1	-
3	-	-	509899.82	2219443.65	Метод спутник овых геодези ческих измерен ий (опреде лений)	0.1	-
4	-	-	509891.96	2219445.04	Метод спутник овых геодези ческих измерен ий (опреде лений)	0.1	-
5	-	-	509887.70	2219445.69	Метод спутник овых геодези ческих измерен ий (опреде лений)	0.1	-
6	-	-	509863.91	2219450.73	Метод спутник овых геодези ческих измерен ий (опреде лений)	0.1	-

1. Сведения о характерных точках границы уточняемого земельного участка с кадастровым номером 59:32:1800001:218 :							
Система координат МСК-59, зона 2							Зона № 2
Обозначение характерных точек границ	Координаты, м				Метод определения координат	Формулы, примененные для расчета средней квадратической погрешности определения координат характерных точек границ (Mt), с подставленными в такие формулы значениями и итоговые (вычисленные) значения Mt, м	Описание закрепления точки
	содержатся в Едином государственном реестре недвижимости		определены в результате выполнения комплексных кадастровых работ				
	X	Y	X	Y			
1	2	3	4	5	6	7	8
7	-	-	509852.81	2219453.92	Метод спутниковых геодезических измерений (определений)	0.1	-
8	-	-	509852.44	2219435.54	Метод спутниковых геодезических измерений (определений)	0.1	-
9	-	-	509846.70	2219433.47	Метод спутниковых геодезических измерений (определений)	0.1	-
10	-	-	509835.36	2219429.44	Метод спутниковых геодезических измерений (определений)	0.1	-
11	-	-	509840.55	2219419.29	Метод спутниковых геодезических измерений (определений)	0.1	-
12	-	-	509838.90	2219418.71	Метод спутниковых геодезических измерений (определений)	0.1	-

1. Сведения о характерных точках границы уточняемого земельного участка с кадастровым номером 59:32:1800001:218 :							
Система координат МСК-59, зона 2							Зона № 2
Обозначение характерных точек границ	Координаты, м				Метод определения координат	Формулы, примененные для расчета средней квадратической погрешности определения координат характерных точек границ (Mt), с подставленными в такие формулы значениями и итоговые (вычисленные) значения Mt, м	Описание закрепления точки
	содержатся в Едином государственном реестре недвижимости		определены в результате выполнения комплексных кадастровых работ				
	X	Y	X	Y			
1	2	3	4	5	6	7	8
13	-	-	509847.63	2219404.61	Метод спутниковых геодезических измерений (определений)	0.1	-
14	-	-	509847.97	2219404.71	Метод спутниковых геодезических измерений (определений)	0.1	-
15	-	-	509850.67	2219405.20	Метод спутниковых геодезических измерений (определений)	0.1	-
16	-	-	509853.28	2219405.33	Метод спутниковых геодезических измерений (определений)	0.1	-
17	-	-	509856.42	2219405.42	Метод спутниковых геодезических измерений (определений)	0.1	-
18	-	-	509860.45	2219405.92	Метод спутниковых геодезических измерений (определений)	0.1	-

1. Сведения о характерных точках границы уточняемого земельного участка с кадастровым номером 59:32:1800001:218 :

Система координат МСК-59, зона 2					Зона № 2		
Обозначение характерных точек границ	Координаты, м				Метод определения координат	Формулы, примененные для расчета средней квадратической погрешности определения координат характерных точек границ (Mt), с подставленными в такие формулы значениями и итоговые (вычисленные) значения Mt, м	Описание закрепления точки
	содержатся в Едином государственном реестре недвижимости		определены в результате выполнения комплексных кадастровых работ				
	X	Y	X	Y			
1	2	3	4	5	6	7	8
19	-	-	509871.47	2219404.98	Метод спутниковых геодезических измерений (определений)	0.1	-
1	-	-	509888.47	2219403.47	Метод спутниковых геодезических измерений (определений)	0.1	-

2. Сведения о частях границ уточняемого земельного участка с кадастровым номером 59:32:1800001:218 :

Обозначение части границ		Горизонтальное проложение (S), м	Описание прохождения части границ	Сведения о согласовании местоположения границ (согласовано/спорное)
от т.	до т.			
1	2	3	4	5
1	2	10.96	-	-
2	3	41.07	-	-
3	4	7.98	-	-
4	5	4.31	-	-
5	6	24.32	-	-
6	7	11.55	-	-
7	8	18.38	-	-
8	9	6.10	-	-
9	10	12.03	-	-
10	11	11.40	-	-
11	12	1.75	-	-
12	13	16.58	-	-
13	14	0.35	-	-
14	15	2.74	-	-
15	16	2.61	-	-
16	17	3.14	-	-
17	18	4.06	-	-
18	19	11.06	-	-

2. Сведения о частях границ уточняемого земельного участка с кадастровым номером 59:32:1800001:218 :				
Обозначение части границ		Горизонтальное проложение (S), м	Описание прохождения части границ	Сведения о согласовании местоположения границ (согласовано/спорное)
от т.	до т.			
1	2	3	4	5
19	1	17.07	-	-
3. Сведения о характеристиках уточняемого земельного участка с кадастровым номером 59:32:1800001:218 :				
№ п/п	Наименование характеристики земельного участка		Значение характеристики	
1	2		3	
1.	Адрес земельного участка		Российская Федерация, 614500, Пермский край, район Пермский, деревня Ясыри, тракт Казанский, дом 39	
1.1.	Сведения о местоположении земельного участка (при отсутствии адреса) в структурированном в соответствии с федеральной информационной адресной системой виде		-	
1.2.	Дополнительные сведения о местоположении земельного участка		-	
2.	Площадь земельного участка \pm величина погрешности определения (вычисления) площади ($P \pm \Delta P$), м ²		2401 \pm 17	
3.	Формула, примененная для вычисления предельной погрешности определения площади земельного участка, с подставленными значениями и итоговые (вычисленные) значения (ΔP), м ²		$\Delta P = 3.5 * 0,1 * \sqrt{2401} = 17$	
4.	Площадь земельного участка согласно сведениям Единого государственного реестра недвижимости (Ркад), м ²		3300	
5.	Оценка расхождения Р и Ркад ($P - P_{кад}$), м ²		899	
6.	Предельные минимальный и максимальный размеры земельного участка (Рмин и Рмакс), м ²		-	
7.	Вид (виды) разрешенного использования		-	
7.1.	Дополнительные сведения об использовании земельного участка		-	
8.	Кадастровый или иной государственный учетный номер (инвентарный) здания, сооружения, объекта незавершенного строительства, расположенного на земельном участке		59:32:1800001:576	
9.	Сведения о земельных участках (землях общего пользования, территории общего пользования), посредством которых обеспечивается доступ		Земли общего пользования (1) Земли общего пользования	
10.	Иные сведения		-	
4. Пояснения к сведениям об уточняемом земельном участке с кадастровым номером 59:32:1800001:218 :				
1.	-			

Сведения об уточняемых земельных участках

1. Сведения о характерных точках границы уточняемого земельного участка с кадастровым номером 59:32:1800001:257 :

Система координат МСК-59, зона 2

Зона № 2

Обозначение характерных точек границ	Координаты, м				Метод опреде ления коор динат	Формулы, примененные для расчета средней квадратической погрешности определения координат характерных точек границ (Mt), с подставленными в такие формулы значениями и итоговые (вычисленные) значения Mt, м	Описание закрепле ния точки
	содержатся в Едином государственном реестре недвижимости		определены в результате выполнения комплексных кадастровых работ				
	X	Y	X	Y			
1	2	3	4	5	6	7	8
1	-	-	509887.70	2219445.69	Метод спутник овых геодези ческих измерен ий (опреде лений)	0.1	-
2	-	-	509890.69	2219471.93	Метод спутник овых геодези ческих измерен ий (опреде лений)	0.1	-
3	-	-	509882.90	2219474.41	Метод спутник овых геодези ческих измерен ий (опреде лений)	0.1	-
4	-	-	509880.35	2219475.22	Метод спутник овых геодези ческих измерен ий (опреде лений)	0.1	-
5	-	-	509866.68	2219478.52	Метод спутник овых геодези ческих измерен ий (опреде лений)	0.1	-
6	-	-	509840.67	2219483.04	Метод спутник овых геодези ческих измерен ий (опреде лений)	0.1	-

1. Сведения о характерных точках границы уточняемого земельного участка с кадастровым номером 59:32:1800001:257 :							
Система координат МСК-59, зона 2							Зона № 2
Обозначение характерных точек границ	Координаты, м				Метод определения координат	Формулы, примененные для расчета средней квадратической погрешности определения координат характерных точек границ (Mt), с подставленными в такие формулы значениями и итоговые (вычисленные) значения Mt, м	Описание закрепления точки
	содержатся в Едином государственном реестре недвижимости		определены в результате выполнения комплексных кадастровых работ				
	X	Y	X	Y			
1	2	3	4	5	6	7	8
7	-	-	509815.48	2219483.36	Метод спутниковых геодезических измерений (определений)	0.1	-
8	-	-	509815.46	2219482.98	Метод спутниковых геодезических измерений (определений)	0.1	-
9	-	-	509816.96	2219469.95	Метод спутниковых геодезических измерений (определений)	0.1	-
10	-	-	509823.94	2219470.80	Метод спутниковых геодезических измерений (определений)	0.1	-
11	-	-	509824.61	2219463.18	Метод спутниковых геодезических измерений (определений)	0.1	-
12	-	-	509826.30	2219452.68	Метод спутниковых геодезических измерений (определений)	0.1	-

1. Сведения о характерных точках границы уточняемого земельного участка с кадастровым номером 59:32:1800001:257 :							
Система координат МСК-59, зона 2						Зона № 2	
Обозначение характерных точек границ	Координаты, м				Метод определения координат	Формулы, примененные для расчета средней квадратической погрешности определения координат характерных точек границ (Mt), с подставленными в такие формулы значениями и итоговые (вычисленные) значения Mt, м	Описание закрепления точки
	содержатся в Едином государственном реестре недвижимости		определены в результате выполнения комплексных кадастровых работ				
	X	Y	X	Y			
1	2	3	4	5	6	7	8
13	-	-	509837.83	2219454.11	Метод спутниковых геодезических измерений (определений)	0.1	-
14	-	-	509840.93	2219453.81	Метод спутниковых геодезических измерений (определений)	0.1	-
15	-	-	509852.81	2219453.92	Метод спутниковых геодезических измерений (определений)	0.1	-
16	-	-	509863.91	2219450.73	Метод спутниковых геодезических измерений (определений)	0.1	-
1	-	-	509887.70	2219445.69	Метод спутниковых геодезических измерений (определений)	0.1	-
2. Сведения о частях границ уточняемого земельного участка с кадастровым номером 59:32:1800001:257 :							
Обозначение части границ		Горизонтальное проложение (S), м	Описание прохождения части границ	Сведения о согласовании местоположения границ (согласовано/спорное)			
от т.	до т.						
1	2	3	4	5			
1	2	26.41	-	-			
2	3	8.18	-	-			

2. Сведения о частях границ уточняемого земельного участка с кадастровым номером 59:32:1800001:257 :

Обозначение части границ		Горизонтальное проложение (S), м	Описание прохождения части границ	Сведения о согласовании местоположения границ (согласовано/спорное)
от т.	до т.			
1	2	3	4	5
3	4	2.68	-	-
4	5	14.06	-	-
5	6	26.40	-	-
6	7	25.19	-	-
7	8	0.38	-	-
8	9	13.12	-	-
9	10	7.03	-	-
10	11	7.65	-	-
11	12	10.64	-	-
12	13	11.62	-	-
13	14	3.11	-	-
14	15	11.88	-	-
15	16	11.55	-	-
16	1	24.32	-	-

3. Сведения о характеристиках уточняемого земельного участка с кадастровым номером 59:32:1800001:257 :

№ п/п	Наименование характеристики земельного участка	Значение характеристики
1	2	3
1.	Адрес земельного участка	Российская Федерация, 614500, Пермский край, район Пермский, деревня Ясыри, тракт Казанский, дом 35
1.1.	Сведения о местоположении земельного участка (при отсутствии адреса) в структурированном в соответствии с федеральной информационной адресной системой виде	-
1.2.	Дополнительные сведения о местоположении земельного участка	-
2.	Площадь земельного участка \pm величина погрешности определения (вычисления) площади ($P \pm \Delta P$), м ²	1935 \pm 15
3.	Формула, примененная для вычисления предельной погрешности определения площади земельного участка, с подставленными значениями и итоговые (вычисленные) значения (ΔP), м ²	$\Delta P = 3.5 * 0,1 * \sqrt{1935} = 15$
4.	Площадь земельного участка согласно сведениям Единого государственного реестра недвижимости (Р _{кад}), м ²	1800
5.	Оценка расхождения P и Р _{кад} (P - Р _{кад}), м ²	135
6.	Предельные минимальный и максимальный размеры земельного участка (P _{мин} и P _{макс}), м ²	-
7.	Вид (виды) разрешенного использования	-
7.1.	Дополнительные сведения об использовании земельного участка	-
8.	Кадастровый или иной государственный учетный номер (инвентарный) здания, сооружения, объекта незавершенного строительства, расположенного на земельном участке	59:32:1800001:735

3. Сведения о характеристиках уточняемого земельного участка с кадастровым номером 59:32:1800001:257 :

№ п/п	Наименование характеристики земельного участка	Значение характеристики
1	2	3
9.	Сведения о земельных участках (землях общего пользования, территории общего пользования), посредством которых обеспечивается доступ	Земли общего пользования
10.	Иные сведения	-

4. Пояснения к сведениям об уточняемом земельном участке с кадастровым номером 59:32:1800001:257 :

1.	-
----	---

--	--

Сведения об уточняемых земельных участках

1. Сведения о характерных точках границы уточняемого земельного участка с кадастровым номером 59:32:1800001:215 :

Система координат МСК-59, зона 2

Зона № 2

Обозначение характерных точек границ	Координаты, м				Метод опреде ления коор динат	Формулы, примененные для расчета средней квадратической погрешности определения координат характерных точек границ (Mt), с подставленными в такие формулы значениями и итоговые (вычисленные) значения Mt, м	Описание закрепле ния точки
	содержатся в Едином государственном реестре недвижимости		определены в результате выполнения комплексных кадастровых работ				
	X	Y	X	Y			
1	2	3	4	5	6	7	8
1	-	-	509721.51	2219501.44	Метод спутник овых геодези ческих измерен ий (опреде лений)	0.1	-
2	-	-	509754.61	2219501.88	Метод спутник овых геодези ческих измерен ий (опреде лений)	0.1	-
3	-	-	509764.82	2219502.01	Метод спутник овых геодези ческих измерен ий (опреде лений)	0.1	-
4	-	-	509780.82	2219502.28	Метод спутник овых геодези ческих измерен ий (опреде лений)	0.1	-
5	-	-	509780.80	2219502.63	Метод спутник овых геодези ческих измерен ий (опреде лений)	0.1	-
6	-	-	509789.83	2219503.41	Метод спутник овых геодези ческих измерен ий (опреде лений)	0.1	-

1. Сведения о характерных точках границы уточняемого земельного участка с кадастровым номером 59:32:1800001:215 :							
Система координат МСК-59, зона 2							Зона № 2
Обозначение характерных точек границ	Координаты, м				Метод определения координат	Формулы, примененные для расчета средней квадратической погрешности определения координат характерных точек границ (Mt), с подставленными в такие формулы значениями и итоговые (вычисленные) значения Mt, м	Описание закрепления точки
	содержатся в Едином государственном реестре недвижимости		определены в результате выполнения комплексных кадастровых работ				
	X	Y	X	Y			
1	2	3	4	5	6	7	8
7	-	-	509790.89	2219503.50	Метод спутниковых геодезических измерений (определений)	0.1	-
8	-	-	509791.57	2219516.29	Метод спутниковых геодезических измерений (определений)	0.1	-
9	-	-	509792.85	2219516.38	Метод спутниковых геодезических измерений (определений)	0.1	-
10	-	-	509792.84	2219516.55	Метод спутниковых геодезических измерений (определений)	0.1	-
11	-	-	509792.86	2219517.19	Метод спутниковых геодезических измерений (определений)	0.1	-
12	-	-	509793.02	2219522.19	Метод спутниковых геодезических измерений (определений)	0.1	-

1. Сведения о характерных точках границы уточняемого земельного участка с кадастровым номером 59:32:1800001:215 :							
Система координат МСК-59, зона 2							Зона № 2
Обозначение характерных точек границ	Координаты, м				Метод определения координат	Формулы, примененные для расчета средней квадратической погрешности определения координат характерных точек границ (Mt), с подставленными в такие формулы значениями и итоговые (вычисленные) значения Mt, м	Описание закрепления точки
	содержатся в Едином государственном реестре недвижимости		определены в результате выполнения комплексных кадастровых работ				
	X	Y	X	Y			
1	2	3	4	5	6	7	8
13	-	-	509793.21	2219528.68	Метод спутниковых геодезических измерений (определений)	0.1	-
14	-	-	509790.79	2219528.95	Метод спутниковых геодезических измерений (определений)	0.1	-
15	-	-	509743.35	2219530.54	Метод спутниковых геодезических измерений (определений)	0.1	-
16	-	-	509723.79	2219531.19	Метод спутниковых геодезических измерений (определений)	0.1	-
17	-	-	509721.80	2219531.29	Метод спутниковых геодезических измерений (определений)	0.1	-
1	-	-	509721.51	2219501.44	Метод спутниковых геодезических измерений (определений)	0.1	-

2. Сведения о частях границ уточняемого земельного участка с кадастровым номером 59:32:1800001:215 :				
Обозначение части границ		Горизонтальное проложение (S), м	Описание прохождения части границ	Сведения о согласовании местоположения границ (согласовано/спорное)
от т.	до т.			
1	2	3	4	5
1	2	33.10	-	-
2	3	10.21	-	-
3	4	16.00	-	-
4	5	0.35	-	-
5	6	9.06	-	-
6	7	1.06	-	-
7	8	12.81	-	-
8	9	1.28	-	-
9	10	0.17	-	-
10	11	0.64	-	-
11	12	5.00	-	-
12	13	6.49	-	-
13	14	2.44	-	-
14	15	47.47	-	-
15	16	19.57	-	-
16	17	1.99	-	-
17	1	29.85	-	-

3. Сведения о характеристиках уточняемого земельного участка с кадастровым номером 59:32:1800001:215 :		
№ п/п	Наименование характеристики земельного участка	Значение характеристики
1	2	3
1.	Адрес земельного участка	Российская Федерация, 614500, Пермский край, район Пермский, деревня Ясыри, тракт Казанский, дом 38
1.1.	Сведения о местоположении земельного участка (при отсутствии адреса) в структурированном в соответствии с федеральной информационной адресной системой виде	-
1.2.	Дополнительные сведения о местоположении земельного участка	-
2.	Площадь земельного участка ± величина погрешности определения (вычисления) площади (P ± ΔP), м2	1976 ± 16
3.	Формула, примененная для вычисления предельной погрешности определения площади земельного участка, с подставленными значениями и итоговые (вычисленные) значения (ΔP), м2	$\Delta P = 3.5 * 0,1 * \sqrt{1976} = 16$
4.	Площадь земельного участка согласно сведениям Единого государственного реестра недвижимости (Pкад), м2	1800
5.	Оценка расхождения P и Pкад (P - Pкад), м2	176
6.	Предельные минимальный и максимальный размеры земельного участка (Pмин и Pмакс), м2	-
7.	Вид (виды) разрешенного использования	-
7.1.	Дополнительные сведения об использовании земельного участка	-

3. Сведения о характеристиках уточняемого земельного участка с кадастровым номером 59:32:1800001:215 :

№ п/п	Наименование характеристики земельного участка	Значение характеристики
1	2	3
8.	Кадастровый или иной государственный учетный номер (инвентарный) здания, сооружения, объекта незавершенного строительства, расположенного на земельном участке	59:32:1800001:438
9.	Сведения о земельных участках (землях общего пользования, территории общего пользования), посредством которых обеспечивается доступ	Земли общего пользования (1) Земли общего пользования
10.	Иные сведения	-

4. Пояснения к сведениям об уточняемом земельном участке с кадастровым номером 59:32:1800001:215 :

1.	-
----	---

Сведения об уточняемых земельных участках

1. Сведения о характерных точках границы уточняемого земельного участка с кадастровым номером 59:32:1800001:256 :

Система координат МСК-59, зона 2

Зона № 2

Обозначение характерных точек границ	Координаты, м				Метод определения координат	Формулы, примененные для расчета средней квадратической погрешности определения координат характерных точек границ (Mt), с подставленными в такие формулы значениями и итоговые (вычисленные) значения Mt, м	Описание закрепления точки
	содержатся в Едином государственном реестре недвижимости		определены в результате выполнения комплексных кадастровых работ				
	X	Y	X	Y			
1	2	3	4	5	6	7	8
1	-	-	509790.17	2219553.79	Метод спутниковых геодезических измерений (определений)	0.1	-
2	-	-	509788.43	2219553.81	Метод спутниковых геодезических измерений (определений)	0.1	-
3	-	-	509788.37	2219554.17	Метод спутниковых геодезических измерений (определений)	0.1	-
4	-	-	509777.90	2219554.46	Метод спутниковых геодезических измерений (определений)	0.1	-
5	-	-	509774.61	2219553.97	Метод спутниковых геодезических измерений (определений)	0.1	-
6	-	-	509764.67	2219555.07	Метод спутниковых геодезических измерений (определений)	0.1	-

1. Сведения о характерных точках границы уточняемого земельного участка с кадастровым номером 59:32:1800001:256 :							
Система координат МСК-59, зона 2							Зона № 2
Обозначение характерных точек границ	Координаты, м				Метод определения координат	Формулы, примененные для расчета средней квадратической погрешности определения координат характерных точек границ (Mt), с подставленными в такие формулы значениями и итоговые (вычисленные) значения Mt, м	Описание закрепления точки
	содержатся в Едином государственном реестре недвижимости		определены в результате выполнения комплексных кадастровых работ				
	X	Y	X	Y			
1	2	3	4	5	6	7	8
7	-	-	509743.48	2219558.07	Метод спутниковых геодезических измерений (определений)	0.1	-
8	-	-	509728.91	2219560.83	Метод спутниковых геодезических измерений (определений)	0.1	-
9	-	-	509725.35	2219561.51	Метод спутниковых геодезических измерений (определений)	0.1	-
10	-	-	509725.23	2219561.54	Метод спутниковых геодезических измерений (определений)	0.1	-
11	-	-	509723.08	2219542.91	Метод спутниковых геодезических измерений (определений)	0.1	-
12	-	-	509723.03	2219539.93	Метод спутниковых геодезических измерений (определений)	0.1	-

1. Сведения о характерных точках границы уточняемого земельного участка с кадастровым номером 59:32:1800001:256 :							
Система координат МСК-59, зона 2							Зона № 2
Обозначение характерных точек границ	Координаты, м				Метод определения координат	Формулы, примененные для расчета средней квадратической погрешности определения координат характерных точек границ (Mt), с подставленными в такие формулы значениями и итоговые (вычисленные) значения Mt, м	Описание закрепления точки
	содержатся в Едином государственном реестре недвижимости		определены в результате выполнения комплексных кадастровых работ				
	X	Y	X	Y			
1	2	3	4	5	6	7	8
13	-	-	509722.37	2219534.65	Метод спутниковых геодезических измерений (определений)	0.1	-
14	-	-	509721.80	2219531.29	Метод спутниковых геодезических измерений (определений)	0.1	-
15	-	-	509723.79	2219531.19	Метод спутниковых геодезических измерений (определений)	0.1	-
16	-	-	509743.35	2219530.54	Метод спутниковых геодезических измерений (определений)	0.1	-
17	-	-	509790.79	2219528.95	Метод спутниковых геодезических измерений (определений)	0.1	-
18	-	-	509793.21	2219528.68	Метод спутниковых геодезических измерений (определений)	0.1	-

1. Сведения о характерных точках границы уточняемого земельного участка с кадастровым номером 59:32:1800001:256 :							
Система координат МСК-59, зона 2							Зона № 2
Обозначение характерных точек границ	Координаты, м				Метод определения координат	Формулы, примененные для расчета средней квадратической погрешности определения координат характерных точек границ (Mt), с подставленными в такие формулы значениями и итоговые (вычисленные) значения Mt, м	Описание закрепления точки
	содержатся в Едином государственном реестре недвижимости		определены в результате выполнения комплексных кадастровых работ				
	X	Y	X	Y			
1	2	3	4	5	6	7	8
19	-	-	509794.60	2219528.50	Метод спутниковых геодезических измерений (определений)	0.1	-
20	-	-	509795.25	2219531.46	Метод спутниковых геодезических измерений (определений)	0.1	-
21	-	-	509795.76	2219550.45	Метод спутниковых геодезических измерений (определений)	0.1	-
22	-	-	509795.43	2219550.50	Метод спутниковых геодезических измерений (определений)	0.1	-
23	-	-	509794.58	2219550.48	Метод спутниковых геодезических измерений (определений)	0.1	-
24	-	-	509794.59	2219553.27	Метод спутниковых геодезических измерений (определений)	0.1	-

1. Сведения о характерных точках границы уточняемого земельного участка с кадастровым номером 59:32:1800001:256 :

Система координат МСК-59, зона 2					Зона № 2		
Обозначение характерных точек границ	Координаты, м				Метод определения координат	Формулы, примененные для расчета средней квадратической погрешности определения координат характерных точек границ (Mt), с подставленными в такие формулы значениями и итоговые (вычисленные) значения Mt, м	Описание закрепления точки
	содержатся в Едином государственном реестре недвижимости		определены в результате выполнения комплексных кадастровых работ				
	X	Y	X	Y			
1	2	3	4	5	6	7	8
25	-	-	509793.97	2219553.30	Метод спутниковых геодезических измерений (определений)	0.1	-
1	-	-	509790.17	2219553.79	Метод спутниковых геодезических измерений (определений)	0.1	-

2. Сведения о частях границ уточняемого земельного участка с кадастровым номером 59:32:1800001:256 :

Обозначение части границ		Горизонтальное проложение (S), м	Описание прохождения части границ	Сведения о согласовании местоположения границ (согласовано/спорное)
от т.	до т.			
1	2	3	4	5
1	2	1.74	-	-
2	3	0.36	-	-
3	4	10.47	-	-
4	5	3.33	-	-
5	6	10.00	-	-
6	7	21.40	-	-
7	8	14.83	-	-
8	9	3.62	-	-
9	10	0.12	-	-
10	11	18.75	-	-
11	12	2.98	-	-
12	13	5.32	-	-
13	14	3.41	-	-
14	15	1.99	-	-
15	16	19.57	-	-
16	17	47.47	-	-
17	18	2.44	-	-
18	19	1.40	-	-

2. Сведения о частях границ уточняемого земельного участка с кадастровым номером 59:32:1800001:256 :				
Обозначение части границ		Горизонтальное проложение (S), м	Описание прохождения части границ	Сведения о согласовании местоположения границ (согласовано/спорное)
от т.	до т.			
1	2	3	4	5
19	20	3.03	-	-
20	21	19.00	-	-
21	22	0.33	-	-
22	23	0.85	-	-
23	24	2.79	-	-
24	25	0.62	-	-
25	1	3.83	-	-
3. Сведения о характеристиках уточняемого земельного участка с кадастровым номером 59:32:1800001:256 :				
№ п/п	Наименование характеристики земельного участка	Значение характеристики		
1	2	3		
1.	Адрес земельного участка	Российская Федерация, 614500, Пермский край, район Пермский, деревня Ясыри, тракт Казанский, дом 36		
1.1.	Сведения о местоположении земельного участка (при отсутствии адреса) в структурированном в соответствии с федеральной информационной адресной системой виде	-		
1.2.	Дополнительные сведения о местоположении земельного участка	-		
2.	Площадь земельного участка ± величина погрешности определения (вычисления) площади (P ± ΔP), м2	1902 ± 16		
3.	Формула, примененная для вычисления предельной погрешности определения площади земельного участка, с подставленными значениями и итоговые (вычисленные) значения (ΔP), м2	$\Delta P = 3.5 * 0,1 * \sqrt{1902} = 16$		
4.	Площадь земельного участка согласно сведениям Единого государственного реестра недвижимости (P _{кад}), м2	1808		
5.	Оценка расхождения P и P _{кад} (P - P _{кад}), м2	94		
6.	Предельные минимальный и максимальный размеры земельного участка (P _{мин} и P _{макс}), м2	-		
7.	Вид (виды) разрешенного использования	-		
7.1.	Дополнительные сведения об использовании земельного участка	-		
8.	Кадастровый или иной государственный учетный номер (инвентарный) здания, сооружения, объекта незавершенного строительства, расположенного на земельном участке	59:32:1800001:451		
9.	Сведения о земельных участках (землях общего пользования, территории общего пользования), посредством которых обеспечивается доступ	Земли общего пользования		
10.	Иные сведения	-		
4. Пояснения к сведениям об уточняемом земельном участке с кадастровым номером 59:32:1800001:256 :				
1.	-			

Сведения об уточняемых земельных участках

1. Сведения о характерных точках границы уточняемого земельного участка с кадастровым номером 59:32:1800001:622 :

Система координат МСК-59, зона 2

Зона № 2

Обозначение характерных точек границ	Координаты, м				Метод опреде ления коор динат	Формулы, примененные для расчета средней квадратической погрешности определения координат характерных точек границ (Mt), с подставленными в такие формулы значениями и итоговые (вычисленные) значения Mt, м	Описание закрепле ния точки
	содержатся в Едином государственном реестре недвижимости		определены в результате выполнения комплексных кадастровых работ				
	X	Y	X	Y			
1	2	3	4	5	6	7	8
1	-	-	509939.66	2220145.99	Метод спутник овых геодези ческих измерен ий (опреде лений)	0.1	-
2	-	-	509937.15	2220140.09	Метод спутник овых геодези ческих измерен ий (опреде лений)	0.1	-
3	-	-	509933.28	2220130.88	Метод спутник овых геодези ческих измерен ий (опреде лений)	0.1	-
4	-	-	509910.96	2220139.98	Метод спутник овых геодези ческих измерен ий (опреде лений)	0.1	-
5	-	-	509908.85	2220140.85	Метод спутник овых геодези ческих измерен ий (опреде лений)	0.1	-
6	-	-	509914.01	2220153.46	Метод спутник овых геодези ческих измерен ий (опреде лений)	0.1	-

1. Сведения о характерных точках границы уточняемого земельного участка с кадастровым номером 59:32:1800001:622 :							
Система координат МСК-59, зона 2							Зона № 2
Обозначение характерных точек границ	Координаты, м				Метод определения координат	Формулы, примененные для расчета средней квадратической погрешности определения координат характерных точек границ (Mt), с подставленными в такие формулы значениями и итоговые (вычисленные) значения Mt, м	Описание закрепления точки
	содержатся в Едином государственном реестре недвижимости		определены в результате выполнения комплексных кадастровых работ				
	X	Y	X	Y			
1	2	3	4	5	6	7	8
7	-	-	509915.91	2220152.51	Метод спутниковых геодезических измерений (определений)	0.1	-
8	-	-	509917.60	2220151.66	Метод спутниковых геодезических измерений (определений)	0.1	-
9	-	-	509921.29	2220150.24	Метод спутниковых геодезических измерений (определений)	0.1	-
10	-	-	509922.30	2220152.90	Метод спутниковых геодезических измерений (определений)	0.1	-
1	-	-	509939.66	2220145.99	Метод спутниковых геодезических измерений (определений)	0.1	-
2. Сведения о частях границ уточняемого земельного участка с кадастровым номером 59:32:1800001:622 :							
Обозначение части границ		Горизонтальное проложение (S), м	Описание прохождения части границ	Сведения о согласовании местоположения границ (согласовано/спорное)			
от т.	до т.						
1	2	3	4	5			
1	2	6.41	-	-			
2	3	9.99	-	-			

2. Сведения о частях границ уточняемого земельного участка с кадастровым номером 59:32:1800001:622 :				
Обозначение части границ		Горизонтальное проложение (S), м	Описание прохождения части границ	Сведения о согласовании местоположения границ (согласовано/спорное)
от т.	до т.			
1	2	3	4	5
3	4	24.10	-	-
4	5	2.28	-	-
5	6	13.62	-	-
6	7	2.12	-	-
7	8	1.89	-	-
8	9	3.95	-	-
9	10	2.85	-	-
10	1	18.68	-	-
3. Сведения о характеристиках уточняемого земельного участка с кадастровым номером 59:32:1800001:622 :				
№ п/п	Наименование характеристики земельного участка	Значение характеристики		
1	2	3		
1.	Адрес земельного участка	Российская Федерация, 614500, Пермский край, район Пермский, деревня Ясыри, тракт Казанский, дом 1А		
1.1.	Сведения о местоположении земельного участка (при отсутствии адреса) в структурированном в соответствии с федеральной информационной адресной системой виде	-		
1.2.	Дополнительные сведения о местоположении земельного участка	-		
2.	Площадь земельного участка \pm величина погрешности определения (вычисления) площади ($P \pm \Delta P$), м ²	409 \pm 7		
3.	Формула, примененная для вычисления предельной погрешности определения площади земельного участка, с подставленными значениями и итоговые (вычисленные) значения (ΔP), м ²	$\Delta P = 3.5 * 0,1 * \sqrt{409} = 7$		
4.	Площадь земельного участка согласно сведениям Единого государственного реестра недвижимости (Ркад), м ²	928		
5.	Оценка расхождения Р и Ркад (Р - Ркад), м ²	519		
6.	Предельные минимальный и максимальный размеры земельного участка (Рмин и Рмакс), м ²	-		
7.	Вид (виды) разрешенного использования	-		
7.1.	Дополнительные сведения об использовании земельного участка	-		
8.	Кадастровый или иной государственный учетный номер (инвентарный) здания, сооружения, объекта незавершенного строительства, расположенного на земельном участке	-		
9.	Сведения о земельных участках (землях общего пользования, территории общего пользования), посредством которых обеспечивается доступ	Земли общего пользования (1) Земли общего пользования		
10.	Иные сведения	-		
4. Пояснения к сведениям об уточняемом земельном участке с кадастровым номером 59:32:1800001:622 :				
1.	-			

Сведения об уточняемых земельных участках

1. Сведения о характерных точках границы уточняемого земельного участка с кадастровым номером 59:32:1800001:255 :

Система координат МСК-59, зона 2

Зона № 2

Обозначение характерных точек границ	Координаты, м				Метод определения координат	Формулы, примененные для расчета средней квадратической погрешности определения координат характерных точек границ (Mt), с подставленными в такие формулы значениями и итоговые (вычисленные) значения Mt, м	Описание закрепления точки
	содержатся в Едином государственном реестре недвижимости		определены в результате выполнения комплексных кадастровых работ				
	X	Y	X	Y			
1	2	3	4	5	6	7	8
1	-	-	509984.30	2220147.62	Метод спутниковых геодезических измерений (определений)	0.1	-
2	-	-	509980.09	2220149.15	Метод спутниковых геодезических измерений (определений)	0.1	-
3	-	-	509971.58	2220152.23	Метод спутниковых геодезических измерений (определений)	0.1	-
4	-	-	509946.14	2220161.24	Метод спутниковых геодезических измерений (определений)	0.1	-
5	-	-	509935.20	2220164.78	Метод спутниковых геодезических измерений (определений)	0.1	-
6	-	-	509931.65	2220165.81	Метод спутниковых геодезических измерений (определений)	0.1	-

1. Сведения о характерных точках границы уточняемого земельного участка с кадастровым номером 59:32:1800001:255 :							
Система координат МСК-59, зона 2							Зона № 2
Обозначение характерных точек границ	Координаты, м				Метод определения координат	Формулы, примененные для расчета средней квадратической погрешности определения координат характерных точек границ (Mt), с подставленными в такие формулы значениями и итоговые (вычисленные) значения Mt, м	Описание закрепления точки
	содержатся в Едином государственном реестре недвижимости		определены в результате выполнения комплексных кадастровых работ				
	X	Y	X	Y			
1	2	3	4	5	6	7	8
7	-	-	509927.22	2220167.44	Метод спутниковых геодезических измерений (определений)	0.1	-
8	-	-	509930.75	2220177.62	Метод спутниковых геодезических измерений (определений)	0.1	-
9	-	-	509934.39	2220188.09	Метод спутниковых геодезических измерений (определений)	0.1	-
10	-	-	509935.17	2220190.33	Метод спутниковых геодезических измерений (определений)	0.1	-
11	-	-	509939.61	2220188.79	Метод спутниковых геодезических измерений (определений)	0.1	-
12	-	-	509943.40	2220187.48	Метод спутниковых геодезических измерений (определений)	0.1	-

1. Сведения о характерных точках границы уточняемого земельного участка с кадастровым номером 59:32:1800001:255 :							
Система координат МСК-59, зона 2							Зона № 2
Обозначение характерных точек границ	Координаты, м				Метод определения координат	Формулы, примененные для расчета средней квадратической погрешности определения координат характерных точек границ (Mt), с подставленными в такие формулы значениями и итоговые (вычисленные) значения Mt, м	Описание закрепления точки
	содержатся в Едином государственном реестре недвижимости		определены в результате выполнения комплексных кадастровых работ				
	X	Y	X	Y			
1	2	3	4	5	6	7	8
13	-	-	509957.15	2220182.73	Метод спутниковых геодезических измерений (определений)	0.1	-
14	-	-	509958.36	2220182.30	Метод спутниковых геодезических измерений (определений)	0.1	-
15	-	-	509959.31	2220184.57	Метод спутниковых геодезических измерений (определений)	0.1	-
16	-	-	509959.62	2220184.44	Метод спутниковых геодезических измерений (определений)	0.1	-
17	-	-	509962.02	2220183.41	Метод спутниковых геодезических измерений (определений)	0.1	-
18	-	-	509980.43	2220175.50	Метод спутниковых геодезических измерений (определений)	0.1	-

1. Сведения о характерных точках границы уточняемого земельного участка с кадастровым номером 59:32:1800001:255 :

Система координат МСК-59, зона 2					Зона № 2		
Обозначение характерных точек границ	Координаты, м				Метод определения координат	Формулы, примененные для расчета средней квадратической погрешности определения координат характерных точек границ (Mt), с подставленными в такие формулы значениями и итоговые (вычисленные) значения Mt, м	Описание закрепления точки
	содержатся в Едином государственном реестре недвижимости		определены в результате выполнения комплексных кадастровых работ				
	X	Y	X	Y			
1	2	3	4	5	6	7	8
19	-	-	509992.43	2220170.34	Метод спутниковых геодезических измерений (определений)	0.1	-
1	-	-	509984.30	2220147.62	Метод спутниковых геодезических измерений (определений)	0.1	-

2. Сведения о частях границ уточняемого земельного участка с кадастровым номером 59:32:1800001:255 :

Обозначение части границ		Горизонтальное проложение (S), м	Описание прохождения части границ	Сведения о согласовании местоположения границ (согласовано/спорное)
от т.	до т.			
1	2	3	4	5
1	2	4.48	-	-
2	3	9.05	-	-
3	4	26.99	-	-
4	5	11.50	-	-
5	6	3.70	-	-
6	7	4.72	-	-
7	8	10.77	-	-
8	9	11.08	-	-
9	10	2.37	-	-
10	11	4.70	-	-
11	12	4.01	-	-
12	13	14.55	-	-
13	14	1.28	-	-
14	15	2.46	-	-
15	16	0.34	-	-
16	17	2.61	-	-
17	18	20.04	-	-
18	19	13.06	-	-

2. Сведения о частях границ уточняемого земельного участка с кадастровым номером 59:32:1800001:255 :				
Обозначение части границ		Горизонтальное проложение (S), м	Описание прохождения части границ	Сведения о согласовании местоположения границ (согласовано/спорное)
от т.	до т.			
1	2	3	4	5
19	1	24.13	-	-
3. Сведения о характеристиках уточняемого земельного участка с кадастровым номером 59:32:1800001:255 :				
№ п/п	Наименование характеристики земельного участка		Значение характеристики	
1	2		3	
1.	Адрес земельного участка		-	
1.1.	Сведения о местоположении земельного участка (при отсутствии адреса) в структурированном в соответствии с федеральной информационной адресной системой виде		Российская Федерация, Пермский край, район Пермский, деревня Ясыри	
1.2.	Дополнительные сведения о местоположении земельного участка		-	
2.	Площадь земельного участка \pm величина погрешности определения (вычисления) площади ($P \pm \Delta P$), м ²		1499 \pm 16	
3.	Формула, примененная для вычисления предельной погрешности определения площади земельного участка, с подставленными значениями и итоговые (вычисленные) значения (ΔP), м ²		$\Delta P = 3.5 * 0,1 * \sqrt{1499} = 14 = 16$	
4.	Площадь земельного участка согласно сведениям Единого государственного реестра недвижимости (Ркад), м ²		1500	
5.	Оценка расхождения P и Ркад ($P - P_{кад}$), м ²		1	
6.	Предельные минимальный и максимальный размеры земельного участка (Рмин и Рмакс), м ²		-	
7.	Вид (виды) разрешенного использования		-	
7.1.	Дополнительные сведения об использовании земельного участка		-	
8.	Кадастровый или иной государственный учетный номер (инвентарный) здания, сооружения, объекта незавершенного строительства, расположенного на земельном участке		-	
9.	Сведения о земельных участках (землях общего пользования, территории общего пользования), посредством которых обеспечивается доступ		Земли общего пользования	
10.	Иные сведения		-	
4. Пояснения к сведениям об уточняемом земельном участке с кадастровым номером 59:32:1800001:255 :				
1.	-			

Сведения об уточняемых земельных участках

1. Сведения о характерных точках границы уточняемого земельного участка с кадастровым номером 59:32:1800001:268 :

Система координат МСК-59, зона 2

Зона № 2

Обозначение характерных точек границ	Координаты, м				Метод определения координат	Формулы, примененные для расчета средней квадратической погрешности определения координат характерных точек границ (Mt), с подставленными в такие формулы значениями и итоговые (вычисленные) значения Mt, м	Описание закрепления точки
	содержатся в Едином государственном реестре недвижимости		определены в результате выполнения комплексных кадастровых работ				
	X	Y	X	Y			
1	2	3	4	5	6	7	8
1	-	-	509940.57	2220093.76	Метод спутниковых геодезических измерений (определений)	0.1	-
2	-	-	509951.21	2220117.78	Метод спутниковых геодезических измерений (определений)	0.1	-
3	-	-	509931.24	2220126.19	Метод спутниковых геодезических измерений (определений)	0.1	-
4	-	-	509925.54	2220128.96	Метод спутниковых геодезических измерений (определений)	0.1	-
5	-	-	509909.97	2220135.99	Метод спутниковых геодезических измерений (определений)	0.1	-
6	-	-	509909.44	2220136.26	Метод спутниковых геодезических измерений (определений)	0.1	-

1. Сведения о характерных точках границы уточняемого земельного участка с кадастровым номером 59:32:1800001:268 :							
Система координат МСК-59, зона 2							Зона № 2
Обозначение характерных точек границ	Координаты, м				Метод определения координат	Формулы, примененные для расчета средней квадратической погрешности определения координат характерных точек границ (Mt), с подставленными в такие формулы значениями и итоговые (вычисленные) значения Mt, м	Описание закрепления точки
	содержатся в Едином государственном реестре недвижимости		определены в результате выполнения комплексных кадастровых работ				
	X	Y	X	Y			
1	2	3	4	5	6	7	8
7	-	-	509909.02	2220135.96	Метод спутниковых геодезических измерений (определений)	0.1	-
8	-	-	509908.93	2220135.70	Метод спутниковых геодезических измерений (определений)	0.1	-
9	-	-	509907.76	2220132.44	Метод спутниковых геодезических измерений (определений)	0.1	-
10	-	-	509905.99	2220128.69	Метод спутниковых геодезических измерений (определений)	0.1	-
11	-	-	509905.70	2220128.07	Метод спутниковых геодезических измерений (определений)	0.1	-
12	-	-	509902.28	2220119.98	Метод спутниковых геодезических измерений (определений)	0.1	-

1. Сведения о характерных точках границы уточняемого земельного участка с кадастровым номером 59:32:1800001:268 :

Система координат МСК-59, зона 2					Зона № 2		
Обозначение характерных точек границ	Координаты, м				Метод определения координат	Формулы, примененные для расчета средней квадратической погрешности определения координат характерных точек границ (Mt), с подставленными в такие формулы значениями и итоговые (вычисленные) значения Mt, м	Описание закрепления точки
	содержатся в Едином государственном реестре недвижимости		определены в результате выполнения комплексных кадастровых работ				
	X	Y	X	Y			
1	2	3	4	5	6	7	8
13	-	-	509898.46	2220109.40	Метод спутниковых геодезических измерений (определений)	0.1	-
14	-	-	509939.34	2220090.98	Метод спутниковых геодезических измерений (определений)	0.1	-
1	-	-	509940.57	2220093.76	Метод спутниковых геодезических измерений (определений)	0.1	-

2. Сведения о частях границ уточняемого земельного участка с кадастровым номером 59:32:1800001:268 :

Обозначение части границ		Горизонтальное проложение (S), м	Описание прохождения части границ	Сведения о согласовании местоположения границ (согласовано/спорное)
от т.	до т.			
1	2	3	4	5
1	2	26.27	-	-
2	3	21.67	-	-
3	4	6.34	-	-
4	5	17.08	-	-
5	6	0.59	-	-
6	7	0.52	-	-
7	8	0.28	-	-
8	9	3.46	-	-
9	10	4.15	-	-
10	11	0.68	-	-
11	12	8.78	-	-
12	13	11.25	-	-
13	14	44.84	-	-

2. Сведения о частях границ уточняемого земельного участка с кадастровым номером 59:32:1800001:268 :				
Обозначение части границ		Горизонтальное проложение (S), м	Описание прохождения части границ	Сведения о согласовании местоположения границ (согласовано/спорное)
от т.	до т.			
1	2	3	4	5
14	1	3.04	-	-
3. Сведения о характеристиках уточняемого земельного участка с кадастровым номером 59:32:1800001:268 :				
№ п/п	Наименование характеристики земельного участка		Значение характеристики	
1	2		3	
1.	Адрес земельного участка		Российская Федерация, 614500, Пермский край, район Пермский, деревня Ясыри, тракт Казанский, дом 1	
1.1.	Сведения о местоположении земельного участка (при отсутствии адреса) в структурированном в соответствии с федеральной информационной адресной системой виде		-	
1.2.	Дополнительные сведения о местоположении земельного участка		-	
2.	Площадь земельного участка ± величина погрешности определения (вычисления) площади (P ± ΔP), м2		1320 ± 13	
3.	Формула, примененная для вычисления предельной погрешности определения площади земельного участка, с подставленными значениями и итоговые (вычисленные) значения (ΔP), м2		$\Delta P = 3.5 * 0,1 * \sqrt{1320} = 13$	
4.	Площадь земельного участка согласно сведениям Единого государственного реестра недвижимости (Pкад), м2		1200	
5.	Оценка расхождения P и Pкад (P - Pкад), м2		120	
6.	Предельные минимальный и максимальный размеры земельного участка (Pмин и Pмакс), м2		-	
7.	Вид (виды) разрешенного использования		-	
7.1.	Дополнительные сведения об использовании земельного участка		-	
8.	Кадастровый или иной государственный учетный номер (инвентарный) здания, сооружения, объекта незавершенного строительства, расположенного на земельном участке		59:32:1800001:457	
9.	Сведения о земельных участках (землях общего пользования, территории общего пользования), посредством которых обеспечивается доступ		Земли общего пользования	
10.	Иные сведения		-	
4. Пояснения к сведениям об уточняемом земельном участке с кадастровым номером 59:32:1800001:268 :				
1.	-			

Сведения об образуемых земельных участках

1. Сведения о характерных точках границ образуемых земельных участков

59:32:1800001:3У5 :

обозначение земельного участка

Система координат МСК-59, зона 2

Зона №2

Обозначение характерных точек границ	Координаты, м		Метод определения координат	Формулы, примененные для расчета средней квадратической погрешности определения координат характерной точки границ (Mt), с подставленными в такие формулы значениями и итоговые (вычисленные) значения Mt, м	Описание закрепления точки
	X	Y			
1	2	3	4	5	6
1	509566.38	2218827.80	Метод спутниковых геодезических измерений (определений)	0.1	-
2	509570.21	2218844.20	Метод спутниковых геодезических измерений (определений)	0.1	-
3	509540.03	2218862.59	Метод спутниковых геодезических измерений (определений)	0.1	-
4	509503.08	2218885.72	Метод спутниковых геодезических измерений (определений)	0.1	-
5	509500.46	2218880.06	Метод спутниковых геодезических измерений (определений)	0.1	-
6	509497.75	2218876.43	Метод спутниковых геодезических измерений (определений)	0.1	-
7	509498.46	2218875.96	Метод спутниковых геодезических измерений (определений)	0.1	-
8	509518.73	2218862.13	Метод спутниковых геодезических измерений (определений)	0.1	-
9	509520.62	2218864.65	Метод спутниковых геодезических измерений (определений)	0.1	-

1. Сведения о характерных точках границ образуемых земельных участков				59:32:1800001:3У5 : обозначение земельного участка	
Система координат МСК-59, зона 2				Зона № 2	
Обозначение характерных точек границ	Координаты, м		Метод определения координат	Формулы, примененные для расчета средней квадратической погрешности определения координат характерной точки границ (Mt), с подставленными в такие формулы значениями и итоговые (вычисленные) значения Mt, м	Описание закрепления точки
	X	Y			
1	2	3	4	5	6
10	509526.20	2218860.58	Метод спутниковых геодезических измерений (определений)	0.1	-
11	509524.35	2218858.30	Метод спутниковых геодезических измерений (определений)	0.1	-
12	509536.80	2218849.81	Метод спутниковых геодезических измерений (определений)	0.1	-
13	509549.10	2218841.17	Метод спутниковых геодезических измерений (определений)	0.1	-
14	509562.33	2218830.82	Метод спутниковых геодезических измерений (определений)	0.1	-
15	509565.52	2218828.44	Метод спутниковых геодезических измерений (определений)	0.1	-
1	509566.38	2218827.80	Метод спутниковых геодезических измерений (определений)	0.1	-
2. Сведения о частях границ образуемых земельных участков:				59:32:1800001:3У5 : обозначение земельного участка	
Обозначение части границ		Горизонтальное проложение (S), м	Описание прохождения части границ	Сведения о согласовании местоположения границ (согласовано/спорное)	
от т.	до т.				
1	2	3	4	5	
1	2	16.84	-	-	
2	3	35.34	-	-	
3	4	43.59	-	-	
4	5	6.24	-	-	

59:32:1800001:3У5 :

2. Сведения о частях границ образуемых земельных участков:

обозначение земельного участка

Обозначение части границ		Горизонтальное проложение (S), м	Описание прохождения части границ	Сведения о согласовании местоположения границ (согласовано/спорное)
от т.	до т.			
1	2	3	4	5
5	6	4.53	-	-
6	7	0.85	-	-
7	8	24.54	-	-
8	9	3.15	-	-
9	10	6.91	-	-
10	11	2.94	-	-
11	12	15.07	-	-
12	13	15.03	-	-
13	14	16.80	-	-
14	15	3.98	-	-
15	1	1.07	-	-

3. Сведения о характеристиках образуемого земельного участка:

59:32:1800001:3У5 :

обозначение земельного участка

№ п/п	Наименование характеристики земельного участка	Значение характеристики
1	2	3
1.	Адрес земельного участка	-
1.1.	Сведения о местоположении земельного участка (при отсутствии адреса) в структурированном в соответствии с федеральной информационной адресной системой виде	Российская Федерация, Пермский край, м.о. Пермский, д.Ясыри
1.2.	Дополнительные сведения о местоположении земельного участка	-
2.	Категория земель	Земли населенных пунктов
3.	Вид (виды) разрешенного использования	Улично-дорожная сеть
3.1.	Дополнительные сведения об использовании земельного участка	-
4.	Реестровый номер границ территориальной зоны или в случае отсутствия такого реестрового номера ее индивидуальное обозначение (вид, тип, номер, индекс)	-
5.	Площадь земельного участка \pm величина предельной погрешности определения (вычисления) площади ($P \pm \Delta P$), м ²	1003 \pm 11
6.	Формула, примененная для вычисления предельной погрешности определения площади земельного участка, с подставленными значениями и итоговые (вычисленные) значения (ΔP), м ²	$\Delta P = 3.5 * 0,1 * \sqrt{1007} = 11$
7.	Предельные минимальный и максимальный размеры земельного участка ($R_{\text{мин}}$ и $R_{\text{макс}}$), м ²	-
8.	Кадастровый или иной государственный учетный номер (инвентарный) объекта недвижимости, расположенного на образуемом земельном участке	-
9.	Кадастровые номера исходных земельных участков	-

3. Сведения о характеристиках образуемого земельного участка:		59:32:1800001:3У5 :
		обозначение земельного участка
№ п/п	Наименование характеристики земельного участка	Значение характеристики
1	2	3
9.1.	Кадастровый номер входящего в состав земельного участка, представляющего собой единое землепользование (номер контура многоконтурного земельного участка), преобразование которого осуществляется	-
9.2.	Кадастровые номера земельных участков, исключаемых из состава измененного (исходного) земельного участка, представляющего собой единое землепользование	-
9.3.	Кадастровый или иной государственный учетный номер (инвентарный) объекта недвижимости, расположенного на измененном земельном участке	-
10.	Условный номер земельного участка	-
11.	Учетный номер проекта межевания территории	-
12.	Дополнительные сведения об образовании земельного участка	-
13.	Сведения о земельных участках (землях общего пользования, территории общего пользования), посредством которых обеспечивается доступ	-
14.	Иные сведения	-
4. Пояснения к сведениям об образуемом земельном участке:		59:32:1800001:3У5 :
		обозначение земельного участка
1.	-	

Сведения об образуемых земельных участках

1. Сведения о характерных точках границ образуемых земельных участков

59:32:1800001:ЗУ27 :

обозначение земельного участка

Система координат МСК-59, зона 2

Зона №2

Обозначение характерных точек границ	Координаты, м		Метод определения координат	Формулы, примененные для расчета средней квадратической погрешности определения координат характерной точки границ (Mt), с подставленными в такие формулы значениями и итоговые (вычисленные) значения Mt, м	Описание закрепления точки
	X	Y			
1	2	3	4	5	6
1	509792.63	2219460.30	Метод спутниковых геодезических измерений (определений)	0.1	-
2	509794.90	2219466.74	Метод спутниковых геодезических измерений (определений)	0.1	-
3	509760.65	2219460.24	Метод спутниковых геодезических измерений (определений)	0.1	-
4	509754.50	2219459.09	Метод спутниковых геодезических измерений (определений)	0.1	-
5	509726.92	2219453.95	Метод спутниковых геодезических измерений (определений)	0.1	-
6	509714.42	2219451.17	Метод спутниковых геодезических измерений (определений)	0.1	-
7	509689.57	2219444.67	Метод спутниковых геодезических измерений (определений)	0.1	-
8	509689.76	2219444.00	Метод спутниковых геодезических измерений (определений)	0.1	-
9	509685.70	2219442.83	Метод спутниковых геодезических измерений (определений)	0.1	-

1. Сведения о характерных точках границ образуемых земельных участков

59:32:1800001:ЗУ27 :

обозначение земельного участка

Система координат МСК-59, зона 2

Зона № 2

Обозначение характерных точек границ	Координаты, м		Метод определения координат	Формулы, примененные для расчета средней квадратической погрешности определения координат характерной точки границ (Mt), с подставленными в такие формулы значениями и итоговые (вычисленные) значения Mt, м	Описание закрепления точки
	X	Y			
1	2	3	4	5	6
10	509680.47	2219441.93	Метод спутниковых геодезических измерений (определений)	0.1	-
11	509680.11	2219443.59	Метод спутниковых геодезических измерений (определений)	0.1	-
12	509655.56	2219436.65	Метод спутниковых геодезических измерений (определений)	0.1	-
13	509651.55	2219435.52	Метод спутниковых геодезических измерений (определений)	0.1	-
14	509637.48	2219434.46	Метод спутниковых геодезических измерений (определений)	0.1	-
15	509613.53	2219433.02	Метод спутниковых геодезических измерений (определений)	0.1	-
16	509606.89	2219433.10	Метод спутниковых геодезических измерений (определений)	0.1	-
17	509603.17	2219422.31	Метод спутниковых геодезических измерений (определений)	0.1	-
18	509622.15	2219424.08	Метод спутниковых геодезических измерений (определений)	0.1	-
19	509651.84	2219431.25	Метод спутниковых геодезических измерений (определений)	0.1	-

1. Сведения о характерных точках границ образуемых земельных участков

59:32:1800001:ЗУ27 :

обозначение земельного участка

Система координат МСК-59, зона 2

Зона № 2

Обозначение характерных точек границ	Координаты, м		Метод определения координат	Формулы, примененные для расчета средней квадратической погрешности определения координат характерной точки границ (Mt), с подставленными в такие формулы значениями и итоговые (вычисленные) значения Mt, м	Описание закрепления точки
	X	Y			
1	2	3	4	5	6
20	509652.84	2219427.55	Метод спутниковых геодезических измерений (определений)	0.1	-
21	509661.28	2219429.90	Метод спутниковых геодезических измерений (определений)	0.1	-
22	509661.61	2219428.83	Метод спутниковых геодезических измерений (определений)	0.1	-
23	509676.95	2219432.85	Метод спутниковых геодезических измерений (определений)	0.1	-
24	509677.26	2219432.52	Метод спутниковых геодезических измерений (определений)	0.1	-
25	509686.04	2219435.30	Метод спутниковых геодезических измерений (определений)	0.1	-
26	509692.46	2219437.23	Метод спутниковых геодезических измерений (определений)	0.1	-
27	509692.36	2219437.50	Метод спутниковых геодезических измерений (определений)	0.1	-
28	509705.06	2219441.32	Метод спутниковых геодезических измерений (определений)	0.1	-
29	509710.24	2219443.37	Метод спутниковых геодезических измерений (определений)	0.1	-

1. Сведения о характерных точках границ образуемых земельных участков

59:32:1800001:ЗУ27 :

обозначение земельного участка

Система координат МСК-59, зона 2

Зона № 2

Обозначение характерных точек границ	Координаты, м		Метод определения координат	Формулы, примененные для расчета средней квадратической погрешности определения координат характерной точки границ (Mt), с подставленными в такие формулы значениями и итоговые (вычисленные) значения Mt, м	Описание закрепления точки
	X	Y			
1	2	3	4	5	6
30	509715.06	2219444.75	Метод спутниковых геодезических измерений (определений)	0.1	-
31	509715.17	2219444.37	Метод спутниковых геодезических измерений (определений)	0.1	-
32	509716.41	2219444.75	Метод спутниковых геодезических измерений (определений)	0.1	-
33	509716.87	2219444.77	Метод спутниковых геодезических измерений (определений)	0.1	-
34	509720.58	2219445.67	Метод спутниковых геодезических измерений (определений)	0.1	-
35	509728.51	2219447.75	Метод спутниковых геодезических измерений (определений)	0.1	-
36	509733.15	2219448.76	Метод спутниковых геодезических измерений (определений)	0.1	-
37	509738.81	2219450.31	Метод спутниковых геодезических измерений (определений)	0.1	-
38	509739.57	2219450.49	Метод спутниковых геодезических измерений (определений)	0.1	-
1	509792.63	2219460.30	Метод спутниковых геодезических измерений (определений)	0.1	-

2. Сведения о частях границ образуемых земельных участков:

обозначение земельного участка

Обозначение части границ		Горизонтальное проложение (S), м	Описание прохождения части границ	Сведения о согласовании местоположения границ (согласовано/спорное)
от т.	до т.			
1	2	3	4	5
1	2	6.83	-	-
2	3	34.86	-	-
3	4	6.26	-	-
4	5	28.05	-	-
5	6	12.81	-	-
6	7	25.69	-	-
7	8	0.70	-	-
8	9	4.23	-	-
9	10	5.31	-	-
10	11	1.70	-	-
11	12	25.51	-	-
12	13	4.17	-	-
13	14	14.11	-	-
14	15	23.99	-	-
15	16	6.64	-	-
16	17	11.41	-	-
17	18	19.06	-	-
18	19	30.54	-	-
19	20	3.83	-	-
20	21	8.76	-	-
21	22	1.12	-	-
22	23	15.86	-	-
23	24	0.45	-	-
24	25	9.21	-	-
25	26	6.70	-	-
26	27	0.29	-	-
27	28	13.26	-	-
28	29	5.57	-	-
29	30	5.01	-	-
30	31	0.40	-	-
31	32	1.30	-	-
32	33	0.46	-	-
33	34	3.82	-	-
34	35	8.20	-	-
35	36	4.75	-	-
36	37	5.87	-	-
37	38	0.78	-	-

59:32:1800001:3У27 :

2. Сведения о частях границ образуемых земельных участков:

обозначение земельного участка

Обозначение части границ		Горизонтальное проложение (S), м	Описание прохождения части границ	Сведения о согласовании местоположения границ (согласовано/спорное)
от т.	до т.			
1	2	3	4	5
38	1	53.96	-	-

3. Сведения о характеристиках образуемого земельного участка:

59:32:1800001:3У27 :

обозначение земельного участка

№ п/п	Наименование характеристики земельного участка	Значение характеристики
1	2	3
1.	Адрес земельного участка	-
1.1.	Сведения о местоположении земельного участка (при отсутствии адреса) в структурированном в соответствии с федеральной информационной адресной системой виде	Российская Федерация, Пермский край, м.о. Пермский, д.Ясьри
1.2.	Дополнительные сведения о местоположении земельного участка	-
2.	Категория земель	Земли населенных пунктов
3.	Вид (виды) разрешенного использования	Улично-дорожная сеть
3.1.	Дополнительные сведения об использовании земельного участка	-
4.	Реестровый номер границ территориальной зоны или в случае отсутствия такого реестрового номера ее индивидуальное обозначение (вид, тип, номер, индекс)	-
5.	Площадь земельного участка \pm величина предельной погрешности определения (вычисления) площади ($P \pm \Delta P$), м ²	1375 \pm 13
6.	Формула, примененная для вычисления предельной погрешности определения площади земельного участка, с подставленными значениями и итоговые (вычисленные) значения (ΔP), м ²	$\Delta P = 3.5 * 0,1 * \sqrt{1375} = 13$
7.	Предельные минимальный и максимальный размеры земельного участка (P_{\min} и P_{\max}), м ²	- -
8.	Кадастровый или иной государственный учетный номер (инвентарный) объекта недвижимости, расположенного на образуемом земельном участке	-
9.	Кадастровые номера исходных земельных участков	-
9.1.	Кадастровый номер входящего в состав земельного участка, представляющего собой единое землепользование (номер контура многоконтурного земельного участка), преобразование которого осуществляется	-
9.2.	Кадастровые номера земельных участков, исключаемых из состава измененного (исходного) земельного участка, представляющего собой единое землепользование	-
9.3.	Кадастровый или иной государственный учетный номер (инвентарный) объекта недвижимости, расположенного на измененном земельном участке	-
10.	Условный номер земельного участка	-
11.	Учетный номер проекта межевания территории	-

3. Сведения о характеристиках образуемого земельного участка:

59:32:1800001:ЗУ27 :

обозначение земельного участка

№ п/п	Наименование характеристики земельного участка	Значение характеристики
1	2	3
12.	Дополнительные сведения об образовании земельного участка	-
13.	Сведения о земельных участках (землях общего пользования, территории общего пользования), посредством которых обеспечивается доступ	-
14.	Иные сведения	-

4. Пояснения к сведениям об образуемом земельном участке:

59:32:1800001:ЗУ27 :

обозначение земельного участка

1.	-
----	---

Сведения об образуемых земельных участках

1. Сведения о характерных точках границ образуемых земельных участков

59:32:1800001:3У6 :

обозначение земельного участка

Система координат МСК-59, зона 2

Зона №2

Обозначение характерных точек границ	Координаты, м		Метод определения координат	Формулы, примененные для расчета средней квадратической погрешности определения координат характерной точки границ (Mt), с подставленными в такие формулы значениями и итоговые (вычисленные) значения Mt, м	Описание закрепления точки
	X	Y			
1	2	3	4	5	6
1	509676.78	2218991.26	Метод спутниковых геодезических измерений (определений)	0.1	-
2	509649.10	2219014.98	Метод спутниковых геодезических измерений (определений)	0.1	-
3	509635.97	2219026.25	Метод спутниковых геодезических измерений (определений)	0.1	-
4	509639.66	2219030.93	Метод спутниковых геодезических измерений (определений)	0.1	-
5	509634.60	2219032.41	Метод спутниковых геодезических измерений (определений)	0.1	-
6	509636.53	2219030.27	Метод спутниковых геодезических измерений (определений)	0.1	-
7	509636.86	2219029.91	Метод спутниковых геодезических измерений (определений)	0.1	-
8	509634.44	2219026.31	Метод спутниковых геодезических измерений (определений)	0.1	-
9	509632.50	2219023.45	Метод спутниковых геодезических измерений (определений)	0.1	-

1. Сведения о характерных точках границ образуемых земельных участков				59:32:1800001:3У6 : обозначение земельного участка	
Система координат МСК-59, зона 2				Зона № 2	
Обозначение характерных точек границ	Координаты, м		Метод определения координат	Формулы, примененные для расчета средней квадратической погрешности определения координат характерной точки границ (Mt), с подставленными в такие формулы значениями и итоговые (вычисленные) значения Mt, м	Описание закрепления точки
	X	Y			
1	2	3	4	5	6
10	509650.79	2219010.29	Метод спутниковых геодезических измерений (определений)	0.1	-
11	509658.81	2219003.74	Метод спутниковых геодезических измерений (определений)	0.1	-
12	509657.03	2219001.32	Метод спутниковых геодезических измерений (определений)	0.1	-
13	509672.03	2218988.93	Метод спутниковых геодезических измерений (определений)	0.1	-
14	509673.62	2218987.62	Метод спутниковых геодезических измерений (определений)	0.1	-
1	509676.78	2218991.26	Метод спутниковых геодезических измерений (определений)	0.1	-
2. Сведения о частях границ образуемых земельных участков:				59:32:1800001:3У6 : обозначение земельного участка	
Обозначение части границ		Горизонтальное проложение (S), м	Описание прохождения части границ	Сведения о согласовании местоположения границ (согласовано/спорное)	
от т.	до т.				
1	2	3	4	5	
1	2	36.45	-	-	
2	3	17.30	-	-	
3	4	5.96	-	-	
4	5	5.27	-	-	
5	6	2.88	-	-	
6	7	0.49	-	-	
7	8	4.34	-	-	
8	9	3.46	-	-	

59:32:1800001:3У6 :				
2. Сведения о частях границ образуемых земельных участков:				
обозначение земельного участка				
Обозначение части границ		Горизонтальное проложение (S), м	Описание прохождения части границ	Сведения о согласовании местоположения границ (согласовано/спорное)
от т.	до т.			
1	2	3	4	5
9	10	22.53	-	-
10	11	10.35	-	-
11	12	3.00	-	-
12	13	19.46	-	-
13	14	2.06	-	-
14	1	4.82	-	-
3. Сведения о характеристиках образуемого земельного участка:				
59:32:1800001:3У6 :				
обозначение земельного участка				
№ п/п	Наименование характеристики земельного участка		Значение характеристики	
1	2		3	
1.	Адрес земельного участка		-	
1.1.	Сведения о местоположении земельного участка (при отсутствии адреса) в структурированном в соответствии с федеральной информационной адресной системой виде		Российская Федерация, Пермский край, м.о. Пермский, д.Ясыри	
1.2.	Дополнительные сведения о местоположении земельного участка		-	
2.	Категория земель		Земли населенных пунктов	
3.	Вид (виды) разрешенного использования		Благоустройство территории	
3.1.	Дополнительные сведения об использовании земельного участка		-	
4.	Реестровый номер границ территориальной зоны или в случае отсутствия такого реестрового номера ее индивидуальное обозначение (вид, тип, номер, индекс)		-	
5.	Площадь земельного участка ± величина предельной погрешности определения (вычисления) площади (P± ΔP), м ²		222 ± 5	
6.	Формула, примененная для вычисления предельной погрешности определения площади земельного участка, с подставленными значениями и итоговые (вычисленные) значения (ΔP), м ²		ΔP=3.5*0,1*√222=5	
7.	Предельные минимальный и максимальный размеры земельного участка (P _{мин} и P _{макс}), м ²		- -	
8.	Кадастровый или иной государственный учетный номер (инвентарный) объекта недвижимости, расположенного на образуемом земельном участке		-	
9.	Кадастровые номера исходных земельных участков		-	
9.1.	Кадастровый номер входящего в состав земельного участка, представляющего собой единое землепользование (номер контура многоконтурного земельного участка), преобразование которого осуществляется		-	
9.2.	Кадастровые номера земельных участков, исключаемых из состава измененного (исходного) земельного участка, представляющего собой единое землепользование		-	

3. Сведения о характеристиках образуемого земельного участка:		59:32:1800001:3У6 :
		обозначение земельного участка
№ п/п	Наименование характеристики земельного участка	Значение характеристики
1	2	3
9.3.	Кадастровый или иной государственный учетный номер (инвентарный) объекта недвижимости, расположенного на измененном земельном участке	-
10.	Условный номер земельного участка	-
11.	Учетный номер проекта межевания территории	-
12.	Дополнительные сведения об образовании земельного участка	-
13.	Сведения о земельных участках (землях общего пользования, территории общего пользования), посредством которых обеспечивается доступ	-
14.	Иные сведения	-
4. Пояснения к сведениям об образуемом земельном участке:		59:32:1800001:3У6 :
		обозначение земельного участка
1.	-	

Сведения об образуемых земельных участках

1. Сведения о характерных точках границ образуемых земельных участков

59:32:1800001:ЗУ48 :

обозначение земельного участка

Система координат МСК-59, зона 2

Зона №2

Обозначение характерных точек границ	Координаты, м		Метод определения координат	Формулы, примененные для расчета средней квадратической погрешности определения координат характерной точки границ (Mt), с подставленными в такие формулы значениями и итоговые (вычисленные) значения Mt, м	Описание закрепления точки
	X	Y			
1	2	3	4	5	6
1	509870.00	2220116.00	Метод спутниковых геодезических измерений (определений)	0.1	-
2	509869.00	2220112.00	Метод спутниковых геодезических измерений (определений)	0.1	-
3	509867.18	2220112.51	Метод спутниковых геодезических измерений (определений)	0.1	-
4	509869.72	2220122.28	Метод спутниковых геодезических измерений (определений)	0.1	-
5	509861.36	2220124.66	Метод спутниковых геодезических измерений (определений)	0.1	-
6	509858.70	2220114.88	Метод спутниковых геодезических измерений (определений)	0.1	-
7	509854.16	2220116.13	Метод спутниковых геодезических измерений (определений)	0.1	-
8	509862.27	2220139.81	Метод спутниковых геодезических измерений (определений)	0.1	-
9	509866.35	2220135.00	Метод спутниковых геодезических измерений (определений)	0.1	-

1. Сведения о характерных точках границ образуемых земельных участков					59:32:1800001:ЗУ48 :
					обозначение земельного участка
Система координат МСК-59, зона 2				Зона № 2	
Обозначение характерных точек границ	Координаты, м		Метод определения координат	Формулы, примененные для расчета средней квадратической погрешности определения координат характерной точки границ (Mt), с подставленными в такие формулы значениями и итоговые (вычисленные) значения Mt, м	Описание закрепления точки
	X	Y			
1	2	3	4	5	6
10	509877.00	2220114.00	Метод спутниковых геодезических измерений (определений)	0.1	-
1	509870.00	2220116.00	Метод спутниковых геодезических измерений (определений)	0.1	-
2. Сведения о частях границ образуемых земельных участков:					59:32:1800001:ЗУ48 :
					обозначение земельного участка
Обозначение части границ		Горизонтальное проложение (S), м	Описание прохождения части границ	Сведения о согласовании местоположения границ (согласовано/спорное)	
от т.	до т.				
1	2	3	4	5	
1	2	4.12	-	-	
2	3	1.89	-	-	
3	4	10.09	-	-	
4	5	8.69	-	-	
5	6	10.14	-	-	
6	7	4.71	-	-	
7	8	25.03	-	-	
8	9	6.31	-	-	
9	10	23.55	-	-	
10	1	7.28	-	-	
3. Сведения о характеристиках образуемого земельного участка:					59:32:1800001:ЗУ48 :
					обозначение земельного участка
№ п/п	Наименование характеристики земельного участка		Значение характеристики		
1	2		3		
1.	Адрес земельного участка		-		
1.1.	Сведения о местоположении земельного участка (при отсутствии адреса) в структурированном в соответствии с федеральной информационной адресной системой виде		Российская Федерация, Пермский край, м.о. Пермский, д.Ясыри		
1.2.	Дополнительные сведения о местоположении земельного участка		-		
2.	Категория земель		Земли населенных пунктов		

3. Сведения о характеристиках образуемого земельного участка:		59:32:1800001:3У48 : обозначение земельного участка
№ п/п	Наименование характеристики земельного участка	Значение характеристики
1	2	3
3.	Вид (виды) разрешенного использования	Благоустройство территории
3.1.	Дополнительные сведения об использовании земельного участка	-
4.	Реестровый номер границ территориальной зоны или в случае отсутствия такого реестрового номера ее индивидуальное обозначение (вид, тип, номер, индекс)	-
5.	Площадь земельного участка \pm величина предельной погрешности определения (вычисления) площади ($P \pm \Delta P$), м ²	224 \pm 5
6.	Формула, примененная для вычисления предельной погрешности определения площади земельного участка, с подставленными значениями и итоговые (вычисленные) значения (ΔP), м ²	$\Delta P = 3.5 * 0,1 * \sqrt{224} = 5$
7.	Предельные минимальный и максимальный размеры земельного участка ($P_{\text{мин}}$ и $P_{\text{макс}}$), м ²	- -
8.	Кадастровый или иной государственный учетный номер (инвентарный) объекта недвижимости, расположенного на образуемом земельном участке	-
9.	Кадастровые номера исходных земельных участков	-
9.1.	Кадастровый номер входящего в состав земельного участка, представляющего собой единое землепользование (номер контура многоконтурного земельного участка), преобразование которого осуществляется	-
9.2.	Кадастровые номера земельных участков, исключаемых из состава измененного (исходного) земельного участка, представляющего собой единое землепользование	-
9.3.	Кадастровый или иной государственный учетный номер (инвентарный) объекта недвижимости, расположенного на измененном земельном участке	-
10.	Условный номер земельного участка	-
11.	Учетный номер проекта межевания территории	-
12.	Дополнительные сведения об образовании земельного участка	-
13.	Сведения о земельных участках (землях общего пользования, территории общего пользования), посредством которых обеспечивается доступ	-
14.	Иные сведения	-
4. Пояснения к сведениям об образуемом земельном участке:		59:32:1800001:3У48 : обозначение земельного участка
1.	-	

Сведения об образуемых земельных участках

1. Сведения о характерных точках границ образуемых земельных участков

59:32:1800001:ЗУ28 :

обозначение земельного участка

Система координат МСК-59, зона 2

Зона №2

Обозначение характерных точек границ	Координаты, м		Метод определения координат	Формулы, примененные для расчета средней квадратической погрешности определения координат характерной точки границ (Mt), с подставленными в такие формулы значениями и итоговые (вычисленные) значения Mt, м	Описание закрепления точки
	X	Y			
1	2	3	4	5	6
1	509870.00	2220116.00	Метод спутниковых геодезических измерений (определений)	0.1	-
2	509869.00	2220112.00	Метод спутниковых геодезических измерений (определений)	0.1	-
3	509867.18	2220112.51	Метод спутниковых геодезических измерений (определений)	0.1	-
4	509869.72	2220122.28	Метод спутниковых геодезических измерений (определений)	0.1	-
5	509861.36	2220124.66	Метод спутниковых геодезических измерений (определений)	0.1	-
6	509858.70	2220114.88	Метод спутниковых геодезических измерений (определений)	0.1	-
7	509854.16	2220116.13	Метод спутниковых геодезических измерений (определений)	0.1	-
8	509862.27	2220139.81	Метод спутниковых геодезических измерений (определений)	0.1	-
9	509866.35	2220135.00	Метод спутниковых геодезических измерений (определений)	0.1	-

1. Сведения о характерных точках границ образуемых земельных участков				59:32:1800001:ЗУ28 :	
				обозначение земельного участка	
Система координат МСК-59, зона 2				Зона № 2	
Обозначение характерных точек границ	Координаты, м		Метод определения координат	Формулы, примененные для расчета средней квадратической погрешности определения координат характерной точки границ (Mt), с подставленными в такие формулы значениями и итоговые (вычисленные) значения Mt, м	Описание закрепления точки
	X	Y			
1	2	3	4	5	6
10	509877.00	2220114.00	Метод спутниковых геодезических измерений (определений)	0.1	-
1	509870.00	2220116.00	Метод спутниковых геодезических измерений (определений)	0.1	-
2. Сведения о частях границ образуемых земельных участков:				59:32:1800001:ЗУ28 :	
				обозначение земельного участка	
Обозначение части границ		Горизонтальное проложение (S), м	Описание прохождения части границ	Сведения о согласовании местоположения границ (согласовано/спорное)	
от т.	до т.				
1	2	3	4	5	
1	2	4.12	-	-	
2	3	1.89	-	-	
3	4	10.09	-	-	
4	5	8.69	-	-	
5	6	10.14	-	-	
6	7	4.71	-	-	
7	8	25.03	-	-	
8	9	6.31	-	-	
9	10	23.55	-	-	
10	1	7.28	-	-	
3. Сведения о характеристиках образуемого земельного участка:				59:32:1800001:ЗУ28 :	
				обозначение земельного участка	
№ п/п	Наименование характеристики земельного участка		Значение характеристики		
1	2		3		
1.	Адрес земельного участка		-		
1.1.	Сведения о местоположении земельного участка (при отсутствии адреса) в структурированном в соответствии с федеральной информационной адресной системой виде		Российская Федерация, Пермский край, м.о. Пермский, д.Ясыри		
1.2.	Дополнительные сведения о местоположении земельного участка		-		
2.	Категория земель		Земли населенных пунктов		

3. Сведения о характеристиках образуемого земельного участка:		59:32:1800001:3У28 : обозначение земельного участка
№ п/п	Наименование характеристики земельного участка	Значение характеристики
1	2	3
3.	Вид (виды) разрешенного использования	Благоустройство территории
3.1.	Дополнительные сведения об использовании земельного участка	-
4.	Реестровый номер границ территориальной зоны или в случае отсутствия такого реестрового номера ее индивидуальное обозначение (вид, тип, номер, индекс)	-
5.	Площадь земельного участка ± величина предельной погрешности определения (вычисления) площади ($P \pm \Delta P$), м ²	224 ± 22
6.	Формула, примененная для вычисления предельной погрешности определения площади земельного участка, с подставленными значениями и итоговые (вычисленные) значения (ΔP), м ²	$\Delta P = 3.5 * 0,1 * \sqrt{4070} = 22$
7.	Предельные минимальный и максимальный размеры земельного участка (P_{\min} и P_{\max}), м ²	- -
8.	Кадастровый или иной государственный учетный номер (инвентарный) объекта недвижимости, расположенного на образуемом земельном участке	-
9.	Кадастровые номера исходных земельных участков	-
9.1.	Кадастровый номер входящего в состав земельного участка, представляющего собой единое землепользование (номер контура многоконтурного земельного участка), преобразование которого осуществляется	-
9.2.	Кадастровые номера земельных участков, исключаемых из состава измененного (исходного) земельного участка, представляющего собой единое землепользование	-
9.3.	Кадастровый или иной государственный учетный номер (инвентарный) объекта недвижимости, расположенного на измененном земельном участке	-
10.	Условный номер земельного участка	-
11.	Учетный номер проекта межевания территории	-
12.	Дополнительные сведения об образовании земельного участка	-
13.	Сведения о земельных участках (землях общего пользования, территории общего пользования), посредством которых обеспечивается доступ	-
14.	Иные сведения	-
4. Пояснения к сведениям об образуемом земельном участке:		59:32:1800001:3У28 : обозначение земельного участка
1.	-	

Сведения об образуемых земельных участках

1. Сведения о характерных точках границ образуемых земельных участков

59:32:1800001:ЗУ49 :

обозначение земельного участка

Система координат МСК-59, зона 2

Зона №2

Обозначение характерных точек границ	Координаты, м		Метод определения координат	Формулы, примененные для расчета средней квадратической погрешности определения координат характерной точки границ (Mt), с подставленными в такие формулы значениями и итоговые (вычисленные) значения Mt, м	Описание закрепления точки
	X	Y			
1	2	3	4	5	6
1	509883.31	2220121.36	Метод спутниковых геодезических измерений (определений)	0.1	-
2	509879.35	2220112.83	Метод спутниковых геодезических измерений (определений)	0.1	-
3	509867.60	2220136.27	Метод спутниковых геодезических измерений (определений)	0.1	-
4	509862.92	2220141.71	Метод спутниковых геодезических измерений (определений)	0.1	-
5	509869.25	2220160.17	Метод спутниковых геодезических измерений (определений)	0.1	-
6	509876.45	2220181.14	Метод спутниковых геодезических измерений (определений)	0.1	-
7	509876.67	2220181.06	Метод спутниковых геодезических измерений (определений)	0.1	-
8	509877.80	2220157.45	Метод спутниковых геодезических измерений (определений)	0.1	-
9	509898.03	2220164.23	Метод спутниковых геодезических измерений (определений)	0.1	-

1. Сведения о характерных точках границ образуемых земельных участков				59:32:1800001:ЗУ49 :	
				обозначение земельного участка	
Система координат МСК-59, зона 2				Зона № 2	
Обозначение характерных точек границ	Координаты, м		Метод определения координат	Формулы, примененные для расчета средней квадратической погрешности определения координат характерной точки границ (Mt), с подставленными в такие формулы значениями и итоговые (вычисленные) значения Mt, м	Описание закрепления точки
	X	Y			
1	2	3	4	5	6
10	509903.60	2220166.10	Метод спутниковых геодезических измерений (определений)	0.1	-
11	509899.72	2220156.68	Метод спутниковых геодезических измерений (определений)	0.1	-
12	509871.89	2220145.48	Метод спутниковых геодезических измерений (определений)	0.1	-
13	509883.31	2220121.36	Метод спутниковых геодезических измерений (определений)	0.1	-
1	509883.31	2220121.36	Метод спутниковых геодезических измерений (определений)	0.1	-
				59:32:1800001:ЗУ49 :	
2. Сведения о частях границ образуемых земельных участков:				обозначение земельного участка	
Обозначение части границ		Горизонтальное проложение (S), м	Описание прохождения части границ	Сведения о согласовании местоположения границ (согласовано/спорное)	
от т.	до т.				
1	2	3	4	5	
1	2	9.40	-	-	
2	3	26.22	-	-	
3	4	7.18	-	-	
4	5	19.52	-	-	
5	6	22.17	-	-	
6	7	0.23	-	-	
7	8	23.64	-	-	
8	9	21.34	-	-	
9	10	5.88	-	-	
10	11	10.19	-	-	
11	12	30.00	-	-	

59:32:1800001:3У49 :				
2. Сведения о частях границ образуемых земельных участков:				
обозначение земельного участка				
Обозначение части границ		Горизонтальное проложение (S), м	Описание прохождения части границ	Сведения о согласовании местоположения границ (согласовано/спорное)
от т.	до т.			
1	2	3	4	5
12	1	26.69	-	-
3. Сведения о характеристиках образуемого земельного участка:				
59:32:1800001:3У49 :				
обозначение земельного участка				
№ п/п	Наименование характеристики земельного участка		Значение характеристики	
1	2		3	
1.	Адрес земельного участка		-	
1.1.	Сведения о местоположении земельного участка (при отсутствии адреса) в структурированном в соответствии с федеральной информационной адресной системой виде		Российская Федерация, Пермский край, м.о. Пермский, д.Ясьри	
1.2.	Дополнительные сведения о местоположении земельного участка		-	
2.	Категория земель		Земли населенных пунктов	
3.	Вид (виды) разрешенного использования		Улично-дорожная сеть	
3.1.	Дополнительные сведения об использовании земельного участка		-	
4.	Реестровый номер границ территориальной зоны или в случае отсутствия такого реестрового номера ее индивидуальное обозначение (вид, тип, номер, индекс)		-	
5.	Площадь земельного участка ± величина предельной погрешности определения (вычисления) площади (P± ΔP), м ²		704 ± 9	
6.	Формула, примененная для вычисления предельной погрешности определения площади земельного участка, с подставленными значениями и итоговые (вычисленные) значения (ΔP), м ²		ΔP=3.5*0,1*√704=9	
7.	Предельные минимальный и максимальный размеры земельного участка (P _{мин} и P _{макс}), м ²		-	
8.	Кадастровый или иной государственный учетный номер (инвентарный) объекта недвижимости, расположенного на образуемом земельном участке		-	
9.	Кадастровые номера исходных земельных участков		-	
9.1.	Кадастровый номер входящего в состав земельного участка, представляющего собой единое землепользование (номер контура многоконтурного земельного участка), преобразование которого осуществляется		-	
9.2.	Кадастровые номера земельных участков, исключаемых из состава измененного (исходного) земельного участка, представляющего собой единое землепользование		-	
9.3.	Кадастровый или иной государственный учетный номер (инвентарный) объекта недвижимости, расположенного на измененном земельном участке		-	
10.	Условный номер земельного участка		-	
11.	Учетный номер проекта межевания территории		-	

3. Сведения о характеристиках образуемого земельного участка:		59:32:1800001:ЗУ49 :
		обозначение земельного участка
№ п/п	Наименование характеристики земельного участка	Значение характеристики
1	2	3
12.	Дополнительные сведения об образовании земельного участка	-
13.	Сведения о земельных участках (землях общего пользования, территории общего пользования), посредством которых обеспечивается доступ	-
14.	Иные сведения	-
4. Пояснения к сведениям об образуемом земельном участке:		59:32:1800001:ЗУ49 :
		обозначение земельного участка
1.	-	

Сведения об образуемых земельных участках

1. Сведения о характерных точках границ образуемых земельных участков

59:32:1800001:3У50 :

обозначение земельного участка

Система координат МСК-59, зона 2

Зона №2

Обозначение характерных точек границ	Координаты, м		Метод определения координат	Формулы, примененные для расчета средней квадратической погрешности определения координат характерной точки границ (Mt), с подставленными в такие формулы значениями и итоговые (вычисленные) значения Mt, м	Описание закрепления точки
	X	Y			
1	2	3	4	5	6
1	509933.28	2220130.88	Метод спутниковых геодезических измерений (определений)	0.1	-
2	509931.24	2220126.19	Метод спутниковых геодезических измерений (определений)	0.1	-
3	509925.54	2220128.96	Метод спутниковых геодезических измерений (определений)	0.1	-
4	509909.97	2220135.99	Метод спутниковых геодезических измерений (определений)	0.1	-
5	509909.44	2220136.26	Метод спутниковых геодезических измерений (определений)	0.1	-
6	509910.96	2220139.98	Метод спутниковых геодезических измерений (определений)	0.1	-
1	509933.28	2220130.88	Метод спутниковых геодезических измерений (определений)	0.1	-

59:32:1800001:3У50 :

2. Сведения о частях границ образуемых земельных участков:

обозначение земельного участка

Обозначение части границ		Горизонтальное проложение (S), м	Описание прохождения части границ	Сведения о согласовании местоположения границ (согласовано/спорное)
от т.	до т.			
1	2	3	4	5
1	2	5.11	-	-
2	3	6.34	-	-

59:32:1800001:3У50 :

2. Сведения о частях границ образуемых земельных участков:

обозначение земельного участка

Обозначение части границ		Горизонтальное проложение (S), м	Описание прохождения части границ	Сведения о согласовании местоположения границ (согласовано/спорное)
от т.	до т.			
1	2	3	4	5
3	4	17.08	-	-
4	5	0.59	-	-
5	6	4.02	-	-
6	1	24.10	-	-

3. Сведения о характеристиках образуемого земельного участка:

59:32:1800001:3У50 :

обозначение земельного участка

№ п/п	Наименование характеристики земельного участка	Значение характеристики
1	2	3
1.	Адрес земельного участка	-
1.1.	Сведения о местоположении земельного участка (при отсутствии адреса) в структурированном в соответствии с федеральной информационной адресной системой виде	Российская Федерация, Пермский край, м.о. Пермский, д.Ясыри
1.2.	Дополнительные сведения о местоположении земельного участка	-
2.	Категория земель	Земли населенных пунктов
3.	Вид (виды) разрешенного использования	Благоустройство территории
3.1.	Дополнительные сведения об использовании земельного участка	-
4.	Реестровый номер границ территориальной зоны или в случае отсутствия такого реестрового номера ее индивидуальное обозначение (вид, тип, номер, индекс)	-
5.	Площадь земельного участка \pm величина предельной погрешности определения (вычисления) площади ($P \pm \Delta P$), м ²	109 \pm 4
6.	Формула, примененная для вычисления предельной погрешности определения площади земельного участка, с подставленными значениями и итоговые (вычисленные) значения (ΔP), м ²	$\Delta P = 3.5 * 0,1 * \sqrt{109} = 4$
7.	Предельные минимальный и максимальный размеры земельного участка (P_{\min} и P_{\max}), м ²	- -
8.	Кадастровый или иной государственный учетный номер (инвентарный) объекта недвижимости, расположенного на образуемом земельном участке	-
9.	Кадастровые номера исходных земельных участков	-
9.1.	Кадастровый номер входящего в состав земельного участка, представляющего собой единое землепользование (номер контура многоконтурного земельного участка), преобразование которого осуществляется	-
9.2.	Кадастровые номера земельных участков, исключаемых из состава измененного (исходного) земельного участка, представляющего собой единое землепользование	-
9.3.	Кадастровый или иной государственный учетный номер (инвентарный) объекта недвижимости, расположенного на измененном земельном участке	-

3. Сведения о характеристиках образуемого земельного участка:

59:32:1800001:3У50 :

обозначение земельного участка

№ п/п	Наименование характеристики земельного участка	Значение характеристики
1	2	3
10.	Условный номер земельного участка	-
11.	Учетный номер проекта межевания территории	-
12.	Дополнительные сведения об образовании земельного участка	-
13.	Сведения о земельных участках (землях общего пользования, территории общего пользования), посредством которых обеспечивается доступ	-
14.	Иные сведения	-

4. Пояснения к сведениям об образуемом земельном участке:

59:32:1800001:3У50 :

обозначение земельного участка

1.	-
----	---

Сведения об образуемых земельных участках

1. Сведения о характерных точках границ образуемых земельных участков

59:32:1800001:ЗУ21 :

обозначение земельного участка

Система координат МСК-59, зона 2

Зона №2

Обозначение характерных точек границ	Координаты, м		Метод определения координат	Формулы, примененные для расчета средней квадратической погрешности определения координат характерной точки границ (Mt), с подставленными в такие формулы значениями и итоговые (вычисленные) значения Mt, м	Описание закрепления точки
	X	Y			
1	2	3	4	5	6
1	509679.80	2219244.44	Метод спутниковых геодезических измерений (определений)	0.1	-
2	509682.85	2219240.32	Метод спутниковых геодезических измерений (определений)	0.1	-
3	509683.05	2219240.04	Метод спутниковых геодезических измерений (определений)	0.1	-
4	509681.21	2219238.55	Метод спутниковых геодезических измерений (определений)	0.1	-
5	509678.60	2219242.21	Метод спутниковых геодезических измерений (определений)	0.1	-
6	509674.41	2219239.00	Метод спутниковых геодезических измерений (определений)	0.1	-
7	509677.26	2219235.33	Метод спутниковых геодезических измерений (определений)	0.1	-
8	509660.55	2219221.60	Метод спутниковых геодезических измерений (определений)	0.1	-
9	509657.12	2219227.19	Метод спутниковых геодезических измерений (определений)	0.1	-

1. Сведения о характерных точках границ образуемых земельных участков				59:32:1800001:3У21 :	
				обозначение земельного участка	
Система координат МСК-59, зона 2				Зона № 2	
Обозначение характерных точек границ	Координаты, м		Метод определения координат	Формулы, примененные для расчета средней квадратической погрешности определения координат характерной точки границ (Mt), с подставленными в такие формулы значениями и итоговые (вычисленные) значения Mt, м	Описание закрепления точки
	X	Y			
1	2	3	4	5	6
10	509666.67	2219234.49	Метод спутниковых геодезических измерений (определений)	0.1	-
1	509679.80	2219244.44	Метод спутниковых геодезических измерений (определений)	0.1	-
2. Сведения о частях границ образуемых земельных участков:				59:32:1800001:3У21 :	
				обозначение земельного участка	
Обозначение части границ		Горизонтальное проложение (S), м	Описание прохождения части границ	Сведения о согласовании местоположения границ (согласовано/спорное)	
от т.	до т.				
1	2	3	4	5	
1	2	5.13	-	-	
2	3	0.34	-	-	
3	4	2.37	-	-	
4	5	4.50	-	-	
5	6	5.28	-	-	
6	7	4.65	-	-	
7	8	21.63	-	-	
8	9	6.56	-	-	
9	10	12.02	-	-	
10	1	16.47	-	-	
3. Сведения о характеристиках образуемого земельного участка:				59:32:1800001:3У21 :	
				обозначение земельного участка	
№ п/п	Наименование характеристики земельного участка		Значение характеристики		
1	2		3		
1.	Адрес земельного участка		-		
1.1.	Сведения о местоположении земельного участка (при отсутствии адреса) в структурированном в соответствии с федеральной информационной адресной системой виде		Российская Федерация, Пермский край, м.о. Пермский, д.Ясыри		
1.2.	Дополнительные сведения о местоположении земельного участка		-		
2.	Категория земель		Земли населенных пунктов		

3. Сведения о характеристиках образуемого земельного участка:		59:32:1800001:3У21 : обозначение земельного участка
№ п/п	Наименование характеристики земельного участка	Значение характеристики
1	2	3
3.	Вид (виды) разрешенного использования	Благоустройство территории
3.1.	Дополнительные сведения об использовании земельного участка	-
4.	Реестровый номер границ территориальной зоны или в случае отсутствия такого реестрового номера ее индивидуальное обозначение (вид, тип, номер, индекс)	-
5.	Площадь земельного участка ± величина предельной погрешности определения (вычисления) площади ($P \pm \Delta P$), м ²	149 ± 4
6.	Формула, примененная для вычисления предельной погрешности определения площади земельного участка, с подставленными значениями и итоговые (вычисленные) значения (ΔP), м ²	$\Delta P = 3.5 * 0,1 * \sqrt{149} = 4$
7.	Предельные минимальный и максимальный размеры земельного участка (P_{\min} и P_{\max}), м ²	- -
8.	Кадастровый или иной государственный учетный номер (инвентарный) объекта недвижимости, расположенного на образуемом земельном участке	-
9.	Кадастровые номера исходных земельных участков	-
9.1.	Кадастровый номер входящего в состав земельного участка, представляющего собой единое землепользование (номер контура многоконтурного земельного участка), преобразование которого осуществляется	-
9.2.	Кадастровые номера земельных участков, исключаемых из состава измененного (исходного) земельного участка, представляющего собой единое землепользование	-
9.3.	Кадастровый или иной государственный учетный номер (инвентарный) объекта недвижимости, расположенного на измененном земельном участке	-
10.	Условный номер земельного участка	-
11.	Учетный номер проекта межевания территории	-
12.	Дополнительные сведения об образовании земельного участка	-
13.	Сведения о земельных участках (землях общего пользования, территории общего пользования), посредством которых обеспечивается доступ	-
14.	Иные сведения	-
4. Пояснения к сведениям об образуемом земельном участке:		59:32:1800001:3У21 : обозначение земельного участка
1.	-	

Сведения об образуемых земельных участках

1. Сведения о характерных точках границ образуемых земельных участков

59:32:1800001:ЗУ23 :

обозначение земельного участка

Система координат МСК-59, зона 2

Зона №2

Обозначение характерных точек границ	Координаты, м		Метод определения координат	Формулы, примененные для расчета средней квадратической погрешности определения координат характерной точки границ (Mt), с подставленными в такие формулы значениями и итоговые (вычисленные) значения Mt, м	Описание закрепления точки
	X	Y			
1	2	3	4	5	6
1	509781.47	2219247.67	Метод спутниковых геодезических измерений (определений)	0.1	-
2	509759.49	2219268.59	Метод спутниковых геодезических измерений (определений)	0.1	-
3	509736.61	2219292.50	Метод спутниковых геодезических измерений (определений)	0.1	-
4	509728.71	2219302.02	Метод спутниковых геодезических измерений (определений)	0.1	-
5	509725.43	2219296.56	Метод спутниковых геодезических измерений (определений)	0.1	-
6	509738.10	2219283.68	Метод спутниковых геодезических измерений (определений)	0.1	-
7	509750.36	2219271.53	Метод спутниковых геодезических измерений (определений)	0.1	-
8	509752.82	2219269.09	Метод спутниковых геодезических измерений (определений)	0.1	-
9	509756.54	2219265.53	Метод спутниковых геодезических измерений (определений)	0.1	-

1. Сведения о характерных точках границ образуемых земельных участков				59:32:1800001:3У23 :	
				обозначение земельного участка	
Система координат МСК-59, зона 2				Зона № 2	
Обозначение характерных точек границ	Координаты, м		Метод определения координат	Формулы, примененные для расчета средней квадратической погрешности определения координат характерной точки границ (Mt), с подставленными в такие формулы значениями и итоговые (вычисленные) значения Mt, м	Описание закрепления точки
	X	Y			
1	2	3	4	5	6
10	509761.66	2219260.63	Метод спутниковых геодезических измерений (определений)	0.1	-
11	509764.29	2219258.12	Метод спутниковых геодезических измерений (определений)	0.1	-
12	509777.25	2219245.39	Метод спутниковых геодезических измерений (определений)	0.1	-
13	509779.26	2219243.41	Метод спутниковых геодезических измерений (определений)	0.1	-
1	509781.47	2219247.67	Метод спутниковых геодезических измерений (определений)	0.1	-
				59:32:1800001:3У23 :	
2. Сведения о частях границ образуемых земельных участков:				обозначение земельного участка	
Обозначение части границ		Горизонтальное проложение (S), м	Описание прохождения части границ	Сведения о согласовании местоположения границ (согласовано/спорное)	
от т.	до т.				
1	2	3	4	5	
1	2	30.34	-	-	
2	3	33.09	-	-	
3	4	12.37	-	-	
4	5	6.37	-	-	
5	6	18.07	-	-	
6	7	17.26	-	-	
7	8	3.46	-	-	
8	9	5.15	-	-	
9	10	7.09	-	-	
10	11	3.64	-	-	
11	12	18.17	-	-	

59:32:1800001:3У23 :				
2. Сведения о частях границ образуемых земельных участков:				
обозначение земельного участка				
Обозначение части границ		Горизонтальное проложение (S), м	Описание прохождения части границ	Сведения о согласовании местоположения границ (согласовано/спорное)
от т.	до т.			
1	2	3	4	5
12	13	2.82	-	-
13	1	4.80	-	-
59:32:1800001:3У23 :				
3. Сведения о характеристиках образуемого земельного участка:				
обозначение земельного участка				
№ п/п	Наименование характеристики земельного участка		Значение характеристики	
1	2		3	
1.	Адрес земельного участка		-	
1.1.	Сведения о местоположении земельного участка (при отсутствии адреса) в структурированном в соответствии с федеральной информационной адресной системой виде		Российская Федерация, Пермский край, м.о. Пермский, д.Ясыри	
1.2.	Дополнительные сведения о местоположении земельного участка		-	
2.	Категория земель		Земли населенных пунктов	
3.	Вид (виды) разрешенного использования		Улично-дорожная сеть	
3.1.	Дополнительные сведения об использовании земельного участка		-	
4.	Реестровый номер границ территориальной зоны или в случае отсутствия такого реестрового номера ее индивидуальное обозначение (вид, тип, номер, индекс)		-	
5.	Площадь земельного участка ± величина предельной погрешности определения (вычисления) площади (P± ΔP), м2		358 ± 7	
6.	Формула, примененная для вычисления предельной погрешности определения площади земельного участка, с подставленными значениями и итоговые (вычисленные) значения (ΔP), м2		ΔP=3.5*0,1*√358=7	
7.	Предельные минимальный и максимальный размеры земельного участка (Pмин и Pмакс), м2		-	
8.	Кадастровый или иной государственный учетный номер (инвентарный) объекта недвижимости, расположенного на образуемом земельном участке		-	
9.	Кадастровые номера исходных земельных участков		-	
9.1.	Кадастровый номер входящего в состав земельного участка, представляющего собой единое землепользование (номер контура многоконтурного земельного участка), преобразование которого осуществляется		-	
9.2.	Кадастровые номера земельных участков, исключаемых из состава измененного (исходного) земельного участка, представляющего собой единое землепользование		-	
9.3.	Кадастровый или иной государственный учетный номер (инвентарный) объекта недвижимости, расположенного на измененном земельном участке		-	
10.	Условный номер земельного участка		-	
11.	Учетный номер проекта межевания территории		-	

3. Сведения о характеристиках образуемого земельного участка:

59:32:1800001:ЗУ23 :

обозначение земельного участка

№ п/п	Наименование характеристики земельного участка	Значение характеристики
1	2	3
12.	Дополнительные сведения об образовании земельного участка	-
13.	Сведения о земельных участках (землях общего пользования, территории общего пользования), посредством которых обеспечивается доступ	-
14.	Иные сведения	-

4. Пояснения к сведениям об образуемом земельном участке:

59:32:1800001:ЗУ23 :

обозначение земельного участка

1. -

Сведения об образуемых земельных участках

1. Сведения о характерных точках границ образуемых земельных участков

59:32:1800001:3У120 :

обозначение земельного участка

Система координат МСК-59, зона 2

Зона №2

Обозначение характерных точек границ	Координаты, м		Метод определения координат	Формулы, примененные для расчета средней квадратической погрешности определения координат характерной точки границ (Mt), с подставленными в такие формулы значениями и итоговые (вычисленные) значения Mt, м	Описание закрепления точки
	X	Y			
1	2	3	4	5	6
1	510280.12	2220863.29	Метод спутниковых геодезических измерений (определений)	0.1	-
2	510277.84	2220857.42	Метод спутниковых геодезических измерений (определений)	0.1	-
3	510271.65	2220860.19	Метод спутниковых геодезических измерений (определений)	0.1	-
4	510264.31	2220863.44	Метод спутниковых геодезических измерений (определений)	0.1	-
5	510266.18	2220869.42	Метод спутниковых геодезических измерений (определений)	0.1	-
1	510280.12	2220863.29	Метод спутниковых геодезических измерений (определений)	0.1	-

59:32:1800001:3У120 :

2. Сведения о частях границ образуемых земельных участков:

обозначение земельного участка

Обозначение части границ		Горизонтальное проложение (S), м	Описание прохождения части границ	Сведения о согласовании местоположения границ (согласовано/спорное)
от т.	до т.			
1	2	3	4	5
1	2	6.30	-	-
2	3	6.78	-	-
3	4	8.03	-	-
4	5	6.27	-	-
5	1	15.23	-	-

3. Сведения о характеристиках образуемого земельного участка:		59:32:1800001:3У120 : обозначение земельного участка
№ п/п	Наименование характеристики земельного участка	Значение характеристики
1	2	3
1.	Адрес земельного участка	-
1.1.	Сведения о местоположении земельного участка (при отсутствии адреса) в структурированном в соответствии с федеральной информационной адресной системой виде	Российская Федерация, Пермский край, м.о. Пермский, д.Ясыри
1.2.	Дополнительные сведения о местоположении земельного участка	-
2.	Категория земель	Земли населенных пунктов
3.	Вид (виды) разрешенного использования	Улично-дорожная сеть
3.1.	Дополнительные сведения об использовании земельного участка	-
4.	Реестровый номер границ территориальной зоны или в случае отсутствия такого реестрового номера ее индивидуальное обозначение (вид, тип, номер, индекс)	-
5.	Площадь земельного участка ± величина предельной погрешности определения (вычисления) площади ($P \pm \Delta P$), м ²	94 ± 3
6.	Формула, примененная для вычисления предельной погрешности определения площади земельного участка, с подставленными значениями и итоговые (вычисленные) значения (ΔP), м ²	$\Delta P = 3.5 * 0,1 * \sqrt{94} = 3 = 3$
7.	Предельные минимальный и максимальный размеры земельного участка ($P_{\text{мин}}$ и $P_{\text{макс}}$), м ²	- -
8.	Кадастровый или иной государственный учетный номер (инвентарный) объекта недвижимости, расположенного на образуемом земельном участке	-
9.	Кадастровые номера исходных земельных участков	-
9.1.	Кадастровый номер входящего в состав земельного участка, представляющего собой единое землепользование (номер контура многоконтурного земельного участка), преобразование которого осуществляется	-
9.2.	Кадастровые номера земельных участков, исключаемых из состава измененного (исходного) земельного участка, представляющего собой единое землепользование	-
9.3.	Кадастровый или иной государственный учетный номер (инвентарный) объекта недвижимости, расположенного на измененном земельном участке	-
10.	Условный номер земельного участка	-
11.	Учетный номер проекта межевания территории	-
12.	Дополнительные сведения об образовании земельного участка	-
13.	Сведения о земельных участках (землях общего пользования, территории общего пользования), посредством которых обеспечивается доступ	-
14.	Иные сведения	-
4. Пояснения к сведениям об образуемом земельном участке:		59:32:1800001:3У120 : обозначение земельного участка
1.	-	

Сведения об уточняемых земельных участках, необходимые для исправления реестровых ошибок в сведениях о местоположении их границ

1. Сведения о характерных точках границ уточняемого земельного участка с кадастровым номером 59:32:1800001:273 :

Система координат МСК-59, зона 2

Зона № 2

Обозначение характерных точек границ	Координаты, м				Метод определения координат	Формулы, примененные для расчета средней квадратической погрешности определения границ (Mt), с подставленными в такие формулы значениями и итоговые (вычисленные) значения Mt, м	Описание закрепления точки
	содержатся в Едином государственном реестре недвижимости		определены в результате выполнения комплексных кадастровых работ				
	X	Y	X	Y			
1	2	3	4	5	6	7	8
1	-	-	509468.17	2218836.71	Метод спутниковых геодезических измерений (определений)	0.1	-
2	-	-	509455.32	2218820.81	Метод спутниковых геодезических измерений (определений)	0.1	-
3	-	-	509472.50	2218804.84	Метод спутниковых геодезических измерений (определений)	0.1	-
4	-	-	509475.11	2218802.42	Метод спутниковых геодезических измерений (определений)	0.1	-
5	-	-	509475.44	2218802.11	Метод спутниковых геодезических измерений (определений)	0.1	-

1. Сведения о характерных точках границ уточняемого земельного участка с кадастровым номером 59:32:1800001:273 :

Система координат МСК-59, зона 2

Зона № 2

Обозначение характерных точек границ	Координаты, м				Метод определения координат	Формулы, примененные для расчета средней квадратической погрешности определения координат характерных точек границ (Mt), с подставленными в такие формулы значениями и итоговые (вычисленные) значения Mt, м	Описание закрепления точки
	содержатся в Едином государственном реестре недвижимости		определены в результате выполнения комплексных кадастровых работ				
	X	Y	X	Y			
1	2	3	4	5	6	7	8
6	-	-	509482.55	2218795.50	Метод спутниковых геодезических измерений (определений)	0.1	-
7	-	-	509497.90	2218781.49	Метод спутниковых геодезических измерений (определений)	0.1	-
8	-	-	509514.48	2218765.71	Метод спутниковых геодезических измерений (определений)	0.1	-
9	-	-	509514.96	2218765.24	Метод спутниковых геодезических измерений (определений)	0.1	-
10	-	-	509525.22	2218775.21	Метод спутниковых геодезических измерений (определений)	0.1	-

1. Сведения о характерных точках границ уточняемого земельного участка с кадастровым номером 59:32:1800001:273 :

Система координат МСК-59, зона 2

Зона № 2

Обозначение характерных точек границ	Координаты, м				Метод определения координат	Формулы, примененные для расчета средней квадратической погрешности определения координат характерных точек границ (Mt), с подставленными в такие формулы значениями и итоговые (вычисленные) значения Mt, м	Описание закрепления точки
	содержатся в Едином государственном реестре недвижимости		определены в результате выполнения комплексных кадастровых работ				
	X	Y	X	Y			
1	2	3	4	5	6	7	8
11	-	-	509525.72	2218774.81	Метод спутниковых геодезических измерений (определений)	0.1	-
12	-	-	509529.26	2218778.83	Метод спутниковых геодезических измерений (определений)	0.1	-
13	-	-	509528.69	2218779.35	Метод спутниковых геодезических измерений (определений)	0.1	-
14	-	-	509527.25	2218780.56	Метод спутниковых геодезических измерений (определений)	0.1	-
15	-	-	509487.65	2218813.81	Метод спутниковых геодезических измерений (определений)	0.1	-

1. Сведения о характерных точках границ уточняемого земельного участка с кадастровым номером 59:32:1800001:273 :

Система координат МСК-59, зона 2

Зона № 2

Обозначение характерных точек границ	Координаты, м				Метод определения координат	Формулы, примененные для расчета средней квадратической погрешности определения координат характерных точек границ (Mt), с подставленными в такие формулы значениями и итоговые (вычисленные) значения Mt, м	Описание закрепления точки
	содержатся в Едином государственном реестре недвижимости		определены в результате выполнения комплексных кадастровых работ				
	X	Y	X	Y			
1	2	3	4	5	6	7	8
16	-	-	509485.73	2218816.50	Метод спутниковых геодезических измерений (определений)	0.1	-
17	-	-	509488.29	2218820.15	Метод спутниковых геодезических измерений (определений)	0.1	-
18	-	-	509482.44	2218825.14	Метод спутниковых геодезических измерений (определений)	0.1	-
19	-	-	509471.98	2218833.62	Метод спутниковых геодезических измерений (определений)	0.1	-
20	-	-	509468.97	2218836.07	Метод спутниковых геодезических измерений (определений)	0.1	-

1. Сведения о характерных точках границ уточняемого земельного участка с кадастровым номером 59:32:1800001:273 :

Система координат МСК-59, зона 2					Зона № 2		
Обозначение характерных точек границ	Координаты, м				Метод определения координат	Формулы, примененные для расчета средней квадратической погрешности определения координат характерных точек границ (Mt), с подставленными в такие формулы значениями и итоговые (вычисленные) значения Mt, м	Описание закрепления точки
	содержатся в Едином государственном реестре недвижимости		определены в результате выполнения комплексных кадастровых работ				
	X	Y	X	Y			
1	2	3	4	5	6	7	8
1	-	-	509468.17	2218836.71	Метод спутниковых геодезических измерений (определений)	0.1	-

2. Сведения о частях границ уточняемого земельного участка с кадастровым номером 59:32:1800001:273 :

Обозначение части границ		Горизонтальное проложение (S), м	Описание прохождения части границ	Сведения о согласовании местоположения границ (согласовано/спорное)
от т.	до т.			
1	2	3	4	5
1	2	20.44	-	-
18	19	13.47	-	-
17	18	7.69	-	-
16	17	4.46	-	-
15	16	3.30	-	-
14	15	51.71	-	-
13	14	1.88	-	-
12	13	0.77	-	-
11	12	5.36	-	-
10	11	0.64	-	-
9	10	14.31	-	-
8	9	0.67	-	-
7	8	22.89	-	-
6	7	20.78	-	-
5	6	9.71	-	-
4	5	0.45	-	-
3	4	3.56	-	-
2	3	23.46	-	-
19	20	3.88	-	-
20	1	1.02	-	-

3. Сведения о характеристиках уточняемого земельного участка с кадастровым номером 59:32:1800001:273 :		
№ п/п	Наименование характеристики	Значение характеристики
1	2	3
1.	Адрес земельного участка	-
1.1.	Сведения о местоположении земельного участка (при отсутствии адреса) в структурированном в соответствии с федеральной информационной адресной системой виде	-
1.2.	Дополнительные сведения о местоположении земельного участка	-
2.	Площадь земельного участка ± величина погрешности определения (вычисления) площади ($P \pm \Delta P$), м ²	1582 +/- 14
3.	Формула, примененная для расчета предельной допустимой погрешности определения площади земельного участка, с подставленными значениями и итоговые (вычисленные) значения (ΔP), м ²	$\Delta P = 3.5 * 0,1 * \sqrt{1582} = 14$
4.	Площадь земельного участка согласно сведениям Единого государственного реестра недвижимости (Ркад), м ²	1574
5.	Оценка расхождения Р и Ркад ($P - P_{кад}$), м ²	8
6.	Предельные минимальный и максимальный размеры земельного участка (Рмин и Рмакс), м ²	- -
7.	Кадастровый номер или иной государственный учетный номер (инвентарный) объекта недвижимости, расположенного на земельном участке	59:32:1800001:484
8.	Вид (виды) разрешенного использования	-
8.1.	Дополнительные сведения об использовании земельного участка	-
9.	Сведения о земельных участках (землях общего пользования, территории общего пользования), посредством которых обеспечивается доступ	Земли общего пользования
10.	Иные сведения	На земельном участке расположено здание Жилой дом с кадастровым № 59:32:1800001:484
4. Пояснения к сведениям об уточняемом земельном участке с кадастровым номером 59:32:1800001:273 :		
1.	-	

Сведения об уточняемых земельных участках, необходимые для исправления реестровых ошибок в сведениях о местоположении их границ

1. Сведения о характерных точках границ уточняемого земельного участка с кадастровым номером 59:32:1800001:12 :

Система координат МСК-59, зона 2

Зона № 2

Обозначение характерных точек границ	Координаты, м				Метод определения координат	Формулы, примененные для расчета средней квадратической погрешности определения координат характерных точек границ (Mt), с подставленными в такие формулы значениями и итоговые (вычисленные) значения Mt, м	Описание закрепления точки
	содержатся в Едином государственном реестре недвижимости		определены в результате выполнения комплексных кадастровых работ				
	X	Y	X	Y			
1	2	3	4	5	6	7	8
1	-	-	509529.26	2218778.83	Метод спутниковых геодезических измерений (определений)	0.1	-
2	-	-	509542.58	2218795.47	Метод спутниковых геодезических измерений (определений)	0.1	-
3	-	-	509540.67	2218797.06	Метод спутниковых геодезических измерений (определений)	0.1	-
4	-	-	509499.77	2218831.13	Метод спутниковых геодезических измерений (определений)	0.1	-
5	-	-	509501.04	2218832.79	Метод спутниковых геодезических измерений (определений)	0.1	-

1. Сведения о характерных точках границ уточняемого земельного участка с кадастровым номером 59:32:1800001:12 :

Система координат МСК-59, зона 2

Зона № 2

Обозначение характерных точек границ	Координаты, м				Метод определения координат	Формулы, примененные для расчета средней квадратической погрешности определения координат характерных точек границ (Mt), с подставленными в такие формулы значениями и итоговые (вычисленные) значения Mt, м	Описание закрепления точки
	содержатся в Едином государственном реестре недвижимости		определены в результате выполнения комплексных кадастровых работ				
	X	Y	X	Y			
1	2	3	4	5	6	7	8
6	-	-	509499.07	2218834.34	Метод спутниковых геодезических измерений (определений)	0.1	-
7	-	-	509495.92	2218836.82	Метод спутниковых геодезических измерений (определений)	0.1	-
8	-	-	509480.38	2218849.07	Метод спутниковых геодезических измерений (определений)	0.1	-
9	-	-	509478.56	2218850.51	Метод спутниковых геодезических измерений (определений)	0.1	-
10	-	-	509468.17	2218836.71	Метод спутниковых геодезических измерений (определений)	0.1	-

1. Сведения о характерных точках границ уточняемого земельного участка с кадастровым номером 59:32:1800001:12 :

Система координат МСК-59, зона 2

Зона № 2

Обозначение характерных точек границ	Координаты, м				Метод определения координат	Формулы, примененные для расчета средней квадратической погрешности определения координат характерных точек границ (Mt), с подставленными в такие формулы значениями и итоговые (вычисленные) значения Mt, м	Описание закрепления точки
	содержатся в Едином государственном реестре недвижимости		определены в результате выполнения комплексных кадастровых работ				
	X	Y	X	Y			
1	2	3	4	5	6	7	8
11	-	-	509468.97	2218836.07	Метод спутниковых геодезических измерений (определений)	0.1	-
12	-	-	509471.98	2218833.62	Метод спутниковых геодезических измерений (определений)	0.1	-
13	-	-	509482.44	2218825.14	Метод спутниковых геодезических измерений (определений)	0.1	-
14	-	-	509488.29	2218820.15	Метод спутниковых геодезических измерений (определений)	0.1	-
15	-	-	509485.71	2218816.47	Метод спутниковых геодезических измерений (определений)	0.1	-

1. Сведения о характерных точках границ уточняемого земельного участка с кадастровым номером 59:32:1800001:12 :

Система координат МСК-59, зона 2					Зона № 2		
Обозначение характерных точек границ	Координаты, м				Метод определения координат	Формулы, примененные для расчета средней квадратической погрешности определения координат характерных точек границ (Mt), с подставленными в такие формулы значениями и итоговые (вычисленные) значения Mt, м	Описание закрепления точки
	содержатся в Едином государственном реестре недвижимости		определены в результате выполнения комплексных кадастровых работ				
	X	Y	X	Y			
1	2	3	4	5	6	7	8
16	-	-	509487.65	2218813.81	Метод спутниковых геодезических измерений (определений)	0.1	-
17	-	-	509527.25	2218780.56	Метод спутниковых геодезических измерений (определений)	0.1	-
18	-	-	509528.69	2218779.35	Метод спутниковых геодезических измерений (определений)	0.1	-
1	-	-	509529.26	2218778.83	Метод спутниковых геодезических измерений (определений)	0.1	-

2. Сведения о частях границ уточняемого земельного участка с кадастровым номером 59:32:1800001:12 :

Обозначение части границ		Горизонтальное проложение (S), м	Описание прохождения части границ	Сведения о согласовании местоположения границ (согласовано/спорное)
от т.	до т.			
1	2	3	4	5
1	2	21.31	-	-
16	17	51.71	-	-
15	16	3.29	-	-
14	15	4.49	-	-
13	14	7.69	-	-
12	13	13.47	-	-

2. Сведения о частях границ уточняемого земельного участка с кадастровым номером 59:32:1800001:12 :				
Обозначение части границ		Горизонтальное проложение (S), м	Описание прохождения части границ	Сведения о согласовании местоположения границ (согласовано/спорное)
от т.	до т.			
1	2	3	4	5
11	12	3.88	-	-
10	11	1.02	-	-
9	10	17.26	-	-
8	9	2.32	-	-
7	8	19.79	-	-
6	7	4.01	-	-
5	6	2.51	-	-
4	5	2.09	-	-
3	4	53.23	-	-
2	3	2.49	-	-
17	18	1.88	-	-
18	1	0.77	-	-
3. Сведения о характеристиках уточняемого земельного участка с кадастровым номером 59:32:1800001:12 :				
№ п/п	Наименование характеристики		Значение характеристики	
1	2		3	
1.	Адрес земельного участка		-	
1.1.	Сведения о местоположении земельного участка (при отсутствии адреса) в структурированном в соответствии с федеральной информационной адресной системой виде		-	
1.2.	Дополнительные сведения о местоположении земельного участка		-	
2.	Площадь земельного участка ± величина погрешности определения (вычисления) площади ($P \pm \Delta P$), м ²		1686 +/- 14	
3.	Формула, примененная для расчета предельной допустимой погрешности определения площади земельного участка, с подставленными значениями и итоговые (вычисленные) значения (ΔP), м ²		$\Delta P = 3.5 * 0,1 * \sqrt{1686} = 14$	
4.	Площадь земельного участка согласно сведениям Единого государственного реестра недвижимости (Р _{кад}), м ²		1678	
5.	Оценка расхождения Р и Р _{кад} (Р - Р _{кад}), м ²		8	
6.	Предельные минимальный и максимальный размеры земельного участка (Р _{мин} и Р _{макс}), м ²		- -	
7.	Кадастровый номер или иной государственный учетный номер (инвентарный) объекта недвижимости, расположенного на земельном участке		59:32:1800001:484	
8.	Вид (виды) разрешенного использования		-	
8.1.	Дополнительные сведения об использовании земельного участка		-	
9.	Сведения о земельных участках (землях общего пользования, территории общего пользования), посредством которых обеспечивается доступ		Земли общего пользования	
10.	Иные сведения		На земельном участке расположено здание Жилой дом с кадастровым № 59:32:1800001:484	

4. Пояснения к сведениям об уточняемом земельном участке с кадастровым номером 59:32:1800001:12 :

1.

-

Сведения об уточняемых земельных участках, необходимые для исправления реестровых ошибок в сведениях о местоположении их границ

1. Сведения о характерных точках границ уточняемого земельного участка с кадастровым номером 59:32:1800001:239 :

Система координат МСК-59, зона 2

Зона № 2

Обозначение характерных точек границ	Координаты, м				Метод определения координат	Формулы, примененные для расчета средней квадратической погрешности определения координат характерных точек границ (Mt), с подставленными в такие формулы значениями и итоговые (вычисленные) значения Mt, м	Описание закрепления точки
	содержатся в Едином государственном реестре недвижимости		определены в результате выполнения комплексных кадастровых работ				
	X	Y	X	Y			
1	2	3	4	5	6	7	8
1	-	-	509780.37	2219157.22	Метод спутниковых геодезических измерений (определений)	0.1	-
2	-	-	509777.72	2219160.27	Метод спутниковых геодезических измерений (определений)	0.1	-
3	-	-	509762.03	2219178.27	Метод спутниковых геодезических измерений (определений)	0.1	-
4	-	-	509755.96	2219185.23	Метод спутниковых геодезических измерений (определений)	0.1	-
5	-	-	509754.76	2219186.60	Метод спутниковых геодезических измерений (определений)	0.1	-

1. Сведения о характерных точках границ уточняемого земельного участка с кадастровым номером 59:32:1800001:239 :

Система координат МСК-59, зона 2

Зона № 2

Обозначение характерных точек границ	Координаты, м				Метод определения координат	Формулы, примененные для расчета средней квадратической погрешности определения координат характерных точек границ (Mt), с подставленными в такие формулы значениями и итоговые (вычисленные) значения Mt, м	Описание закрепления точки
	содержатся в Едином государственном реестре недвижимости		определены в результате выполнения комплексных кадастровых работ				
	X	Y	X	Y			
1	2	3	4	5	6	7	8
6	-	-	509754.22	2219187.23	Метод спутниковых геодезических измерений (определений)	0.1	-
7	-	-	509741.05	2219174.57	Метод спутниковых геодезических измерений (определений)	0.1	-
8	-	-	509720.90	2219156.89	Метод спутниковых геодезических измерений (определений)	0.1	-
9	-	-	509747.43	2219126.01	Метод спутниковых геодезических измерений (определений)	0.1	-
10	-	-	509748.78	2219124.44	Метод спутниковых геодезических измерений (определений)	0.1	-

1. Сведения о характерных точках границ уточняемого земельного участка с кадастровым номером 59:32:1800001:239 :

Система координат МСК-59, зона 2

Зона № 2

Обозначение характерных точек границ	Координаты, м				Метод определения координат	Формулы, примененные для расчета средней квадратической погрешности определения координат характерных точек границ (Mt), с подставленными в такие формулы значениями и итоговые (вычисленные) значения Mt, м	Описание закрепления точки
	содержатся в Едином государственном реестре недвижимости		определены в результате выполнения комплексных кадастровых работ				
	X	Y	X	Y			
1	2	3	4	5	6	7	8
11	-	-	509750.14	2219123.03	Метод спутниковых геодезических измерений (определений)	0.1	-
12	-	-	509754.25	2219118.18	Метод спутниковых геодезических измерений (определений)	0.1	-
13	-	-	509756.81	2219120.33	Метод спутниковых геодезических измерений (определений)	0.1	-
14	-	-	509785.12	2219144.22	Метод спутниковых геодезических измерений (определений)	0.1	-
15	-	-	509789.36	2219147.63	Метод спутниковых геодезических измерений (определений)	0.1	-

1. Сведения о характерных точках границ уточняемого земельного участка с кадастровым номером 59:32:1800001:239 :							
Система координат МСК-59, зона 2						Зона № 2	
Обозначение характерных точек границ	Координаты, м				Метод определения координат	Формулы, примененные для расчета средней квадратической погрешности определения координат характерных точек границ (Mt), с подставленными в такие формулы значениями и итоговые (вычисленные) значения Mt, м	Описание закрепления точки
	содержатся в Едином государственном реестре недвижимости		определены в результате выполнения комплексных кадастровых работ				
	X	Y	X	Y			
1	2	3	4	5	6	7	8
16	-	-	509782.20	2219155.13	Метод спутниковых геодезических измерений (определений)	0.1	-
1	-	-	509780.37	2219157.22	Метод спутниковых геодезических измерений (определений)	0.1	-
2. Сведения о частях границ уточняемого земельного участка с кадастровым номером 59:32:1800001:239 :							
Обозначение части границ		Горизонтальное проложение (S), м		Описание прохождения части границ	Сведения о согласовании местоположения границ (согласовано/спорное)		
от т.	до т.						
1	2	3		4	5		
1	2	4.04		-	-		
2	3	23.88		-	-		
3	4	9.24		-	-		
4	5	1.82		-	-		
5	6	0.83		-	-		
6	7	18.27		-	-		
7	8	26.81		-	-		
8	9	40.71		-	-		
9	10	2.07		-	-		
10	11	1.96		-	-		
11	12	6.36		-	-		
12	13	3.34		-	-		
13	14	37.04		-	-		
14	15	5.44		-	-		
15	16	10.37		-	-		
16	1	2.78		-	-		

3. Сведения о характеристиках уточняемого земельного участка с кадастровым номером 59:32:1800001:239 :		
№ п/п	Наименование характеристики	Значение характеристики
1	2	3
1.	Адрес земельного участка	-
1.1.	Сведения о местоположении земельного участка (при отсутствии адреса) в структурированном в соответствии с федеральной информационной адресной системой виде	-
1.2.	Дополнительные сведения о местоположении земельного участка	-
2.	Площадь земельного участка ± величина погрешности определения (вычисления) площади ($P \pm \Delta P$), м ²	2341 +/- 17
3.	Формула, примененная для расчета предельной допустимой погрешности определения площади земельного участка, с подставленными значениями и итоговые (вычисленные) значения (ΔP), м ²	$\Delta P = 3.5 * 0,1 * \sqrt{2341} = 17$
4.	Площадь земельного участка согласно сведениям Единого государственного реестра недвижимости (Ркад), м ²	2341
5.	Оценка расхождения Р и Ркад ($P - P_{кад}$), м ²	-
6.	Предельные минимальный и максимальный размеры земельного участка (Рмин и Рмакс), м ²	- -
7.	Кадастровый номер или иной государственный учетный номер (инвентарный) объекта недвижимости, расположенного на земельном участке	59:32:1800001:444
8.	Вид (виды) разрешенного использования	-
8.1.	Дополнительные сведения об использовании земельного участка	-
9.	Сведения о земельных участках (землях общего пользования, территории общего пользования), посредством которых обеспечивается доступ	Земли общего пользования
10.	Иные сведения	На земельном участке расположено здание Жилой дом с кадастровым № 59:32:1800001:444
4. Пояснения к сведениям об уточняемом земельном участке с кадастровым номером 59:32:1800001:239 :		
1.	-	

Сведения об уточняемых земельных участках, необходимые для исправления реестровых ошибок в сведениях о местоположении их границ

1. Сведения о характерных точках границ уточняемого земельного участка с кадастровым номером 59:32:1800001:376 :

Система координат МСК-59, зона 2

Зона № 2

Обозначение характерных точек границ	Координаты, м				Метод определения координат	Формулы, примененные для расчета средней квадратической погрешности определения границ (Mt), с подставленными в такие формулы значениями и итоговые (вычисленные) значения Mt, м	Описание закрепления точки
	содержатся в Едином государственном реестре недвижимости		определены в результате выполнения комплексных кадастровых работ				
	X	Y	X	Y			
1	2	3	4	5	6	7	8
1	-	-	509871.67	2219265.59	Метод спутниковых геодезических измерений (определений)	0.1	-
2	-	-	509879.88	2219261.03	Метод спутниковых геодезических измерений (определений)	0.1	-
3	-	-	509883.45	2219258.79	Метод спутниковых геодезических измерений (определений)	0.1	-
4	-	-	509889.88	2219266.00	Метод спутниковых геодезических измерений (определений)	0.1	-
5	-	-	509895.21	2219275.10	Метод спутниковых геодезических измерений (определений)	0.1	-

1. Сведения о характерных точках границ уточняемого земельного участка с кадастровым номером 59:32:1800001:376 :

Система координат МСК-59, зона 2

Зона № 2

Обозначение характерных точек границ	Координаты, м				Метод определения координат	Формулы, примененные для расчета средней квадратической погрешности определения координат характерных точек границ (Mt), с подставленными в такие формулы значениями и итоговые (вычисленные) значения Mt, м	Описание закрепления точки
	содержатся в Едином государственном реестре недвижимости		определены в результате выполнения комплексных кадастровых работ				
	X	Y	X	Y			
1	2	3	4	5	6	7	8
6	-	-	509858.30	2219293.23	Метод спутниковых геодезических измерений (определений)	0.1	-
7	-	-	509859.06	2219294.81	Метод спутниковых геодезических измерений (определений)	0.1	-
8	-	-	509860.35	2219297.51	Метод спутниковых геодезических измерений (определений)	0.1	-
9	-	-	509854.34	2219300.27	Метод спутниковых геодезических измерений (определений)	0.1	-
10	-	-	509847.20	2219303.48	Метод спутниковых геодезических измерений (определений)	0.1	-

1. Сведения о характерных точках границ уточняемого земельного участка с кадастровым номером 59:32:1800001:376 :

Система координат МСК-59, зона 2

Зона № 2

Обозначение характерных точек границ	Координаты, м				Метод определения координат	Формулы, примененные для расчета средней квадратической погрешности определения координат характерных точек границ (Mt), с подставленными в такие формулы значениями и итоговые (вычисленные) значения Mt, м	Описание закрепления точки
	содержатся в Едином государственном реестре недвижимости		определены в результате выполнения комплексных кадастровых работ				
	X	Y	X	Y			
1	2	3	4	5	6	7	8
11	-	-	509850.41	2219310.53	Метод спутниковых геодезических измерений (определений)	0.1	-
12	-	-	509852.10	2219314.23	Метод спутниковых геодезических измерений (определений)	0.1	-
13	-	-	509848.59	2219315.60	Метод спутниковых геодезических измерений (определений)	0.1	-
14	-	-	509844.18	2219306.70	Метод спутниковых геодезических измерений (определений)	0.1	-
15	-	-	509832.58	2219284.18	Метод спутниковых геодезических измерений (определений)	0.1	-

1. Сведения о характерных точках границ уточняемого земельного участка с кадастровым номером 59:32:1800001:376 :							
Система координат МСК-59, зона 2						Зона № 2	
Обозначение характерных точек границ	Координаты, м				Метод определения координат	Формулы, примененные для расчета средней квадратической погрешности определения координат характерных точек границ (Mt), с подставленными в такие формулы значениями и итоговые (вычисленные) значения Mt, м	Описание закрепления точки
	содержатся в Едином государственном реестре недвижимости		определены в результате выполнения комплексных кадастровых работ				
	X	Y	X	Y			
1	2	3	4	5	6	7	8
16	-	-	509845.18	2219278.33	Метод спутниковых геодезических измерений (определений)	0.1	-
1	-	-	509871.67	2219265.59	Метод спутниковых геодезических измерений (определений)	0.1	-
2. Сведения о частях границ уточняемого земельного участка с кадастровым номером 59:32:1800001:376 :							
Обозначение части границ		Горизонтальное проложение (S), м		Описание прохождения части границ	Сведения о согласовании местоположения границ (согласовано/спорное)		
от т.	до т.						
1	2	3		4	5		
1	2	9.39		-	-		
2	3	4.21		-	-		
3	4	9.66		-	-		
4	5	10.55		-	-		
5	6	41.12		-	-		
6	7	1.75		-	-		
7	8	2.99		-	-		
8	9	6.61		-	-		
9	10	7.83		-	-		
10	11	7.75		-	-		
11	12	4.07		-	-		
12	13	3.77		-	-		
13	14	9.93		-	-		
14	15	25.33		-	-		
15	16	13.89		-	-		
16	1	29.39		-	-		

3. Сведения о характеристиках уточняемого земельного участка с кадастровым номером 59:32:1800001:376 :		
№ п/п	Наименование характеристики	Значение характеристики
1	2	3
1.	Адрес земельного участка	-
1.1.	Сведения о местоположении земельного участка (при отсутствии адреса) в структурированном в соответствии с федеральной информационной адресной системой виде	-
1.2.	Дополнительные сведения о местоположении земельного участка	-
2.	Площадь земельного участка ± величина погрешности определения (вычисления) площади ($P \pm \Delta P$), м ²	1259 +/- 12
3.	Формула, примененная для расчета предельной допустимой погрешности определения площади земельного участка, с подставленными значениями и итоговые (вычисленные) значения (ΔP), м ²	$\Delta P = 3.5 * 0,1 * \sqrt{2341} = 17 = 12$
4.	Площадь земельного участка согласно сведениям Единого государственного реестра недвижимости ($P_{\text{кад}}$), м ²	1259
5.	Оценка расхождения P и $P_{\text{кад}}$ ($P - P_{\text{кад}}$), м ²	-
6.	Предельные минимальный и максимальный размеры земельного участка ($P_{\text{мин}}$ и $P_{\text{макс}}$), м ²	- -
7.	Кадастровый номер или иной государственный учетный номер (инвентарный) объекта недвижимости, расположенного на земельном участке	59:32:1800001:561 59:32:1800001:489
8.	Вид (виды) разрешенного использования	-
8.1.	Дополнительные сведения об использовании земельного участка	-
9.	Сведения о земельных участках (землях общего пользования, территории общего пользования), посредством которых обеспечивается доступ	Земли общего пользования
10.	Иные сведения	На земельном участке расположено здание Жилой дом с кадастровым № 59:32:1800001:561 и 59:32:1800001:489
4. Пояснения к сведениям об уточняемом земельном участке с кадастровым номером 59:32:1800001:376 :		
1.	-	

Сведения об уточняемых земельных участках, необходимые для исправления реестровых ошибок в сведениях о местоположении их границ

1. Сведения о характерных точках границ уточняемого земельного участка с кадастровым номером 59:32:1800001:366 :

Система координат МСК-59, зона 2

Зона № 2

Обозначение характерных точек границ	Координаты, м				Метод определения координат	Формулы, примененные для расчета средней квадратической погрешности определения координат характерных точек границ (Mt), с подставленными в такие формулы значениями и итоговые (вычисленные) значения Mt, м	Описание закрепления точки
	содержатся в Едином государственном реестре недвижимости		определены в результате выполнения комплексных кадастровых работ				
	X	Y	X	Y			
1	2	3	4	5	6	7	8
1	-	-	509860.35	2219297.51	Метод спутниковых геодезических измерений (определений)	0.1	-
2	-	-	509865.05	2219309.08	Метод спутниковых геодезических измерений (определений)	0.1	-
3	-	-	509852.10	2219314.23	Метод спутниковых геодезических измерений (определений)	0.1	-
4	-	-	509850.41	2219310.53	Метод спутниковых геодезических измерений (определений)	0.1	-
5	-	-	509847.20	2219303.48	Метод спутниковых геодезических измерений (определений)	0.1	-

1. Сведения о характерных точках границ уточняемого земельного участка с кадастровым номером 59:32:1800001:366 :							
Система координат МСК-59, зона 2						Зона № 2	
Обозначение характерных точек границ	Координаты, м				Метод определения координат	Формулы, примененные для расчета средней квадратической погрешности определения координат характерных точек границ (Mt), с подставленными в такие формулы значениями и итоговые (вычисленные) значения Mt, м	Описание закрепления точки
	содержатся в Едином государственном реестре недвижимости		определены в результате выполнения комплексных кадастровых работ				
	X	Y	X	Y			
1	2	3	4	5	6	7	8
6	-	-	509854.34	2219300.27	Метод спутниковых геодезических измерений (определений)	0.1	-
1	-	-	509860.35	2219297.51	Метод спутниковых геодезических измерений (определений)	0.1	-
2. Сведения о частях границ уточняемого земельного участка с кадастровым номером 59:32:1800001:366 :							
Обозначение части границ		Горизонтальное проложение (S), м		Описание прохождения части границ	Сведения о согласовании местоположения границ (согласовано/спорное)		
от т.	до т.						
1	2	3		4	5		
1	2	12.49		-	-		
2	3	13.94		-	-		
3	4	4.07		-	-		
4	5	7.75		-	-		
5	6	7.83		-	-		
6	1	6.61		-	-		
3. Сведения о характеристиках уточняемого земельного участка с кадастровым номером 59:32:1800001:366 :							
№ п/п	Наименование характеристики					Значение характеристики	
1	2					3	
1.	Адрес земельного участка					-	
1.1.	Сведения о местоположении земельного участка (при отсутствии адреса) в структурированном в соответствии с федеральной информационной адресной системой виде					-	
1.2.	Дополнительные сведения о местоположении земельного участка					-	
2.	Площадь земельного участка ± величина погрешности определения (вычисления) площади (P ± ΔP), м ²					172 +/- 5	

3. Сведения о характеристиках уточняемого земельного участка с кадастровым номером 59:32:1800001:366 :		
№ п/п	Наименование характеристики	Значение характеристики
1	2	3
3.	Формула, примененная для расчета предельной допустимой погрешности определения площади земельного участка, с подставленными значениями и итоговые (вычисленные) значения (ΔP), м2	$\Delta P=3.5*0,1*\sqrt{172}=5$
4.	Площадь земельного участка согласно сведениям Единого государственного реестра недвижимости (Ркад), м2	160
5.	Оценка расхождения Р и Ркад (Р - Ркад), м2	12
6.	Предельные минимальный и максимальный размеры земельного участка (Рмин и Рмакс), м2	- -
7.	Кадастровый номер или иной государственный учетный номер (инвентарный) объекта недвижимости, расположенного на земельном участке	59:32:1800001:489
8.	Вид (виды) разрешенного использования	-
8.1.	Дополнительные сведения об использовании земельного участка	-
9.	Сведения о земельных участках (землях общего пользования, территории общего пользования), посредством которых обеспечивается доступ	Земли общего пользования
10.	Иные сведения	На земельном участке расположено здание Жилой дом с кадастровым № 59:32:1800001:489
4. Пояснения к сведениям об уточняемом земельном участке с кадастровым номером 59:32:1800001:366 :		
1.	-	

Сведения об уточняемых земельных участках, необходимые для исправления реестровых ошибок в сведениях о местоположении их границ

1. Сведения о характерных точках границ уточняемого земельного участка с кадастровым номером 59:32:1800001:375 :

Система координат МСК-59, зона 2

Зона № 2

Обозначение характерных точек границ	Координаты, м				Метод определения координат	Формулы, примененные для расчета средней квадратической погрешности определения границ (Mt), с подставленными в такие формулы значениями и итоговые (вычисленные) значения Mt, м	Описание закрепления точки
	содержатся в Едином государственном реестре недвижимости		определены в результате выполнения комплексных кадастровых работ				
	X	Y	X	Y			
1	2	3	4	5	6	7	8
1	-	-	509898.88	2219281.54	Метод спутниковых геодезических измерений (определений)	0.1	-
2	-	-	509889.93	2219286.47	Метод спутниковых геодезических измерений (определений)	0.1	-
3	-	-	509888.33	2219287.29	Метод спутниковых геодезических измерений (определений)	0.1	-
4	-	-	509891.16	2219293.42	Метод спутниковых геодезических измерений (определений)	0.1	-
5	-	-	509894.64	2219301.06	Метод спутниковых геодезических измерений (определений)	0.1	-

1. Сведения о характерных точках границ уточняемого земельного участка с кадастровым номером 59:32:1800001:375 :

Система координат МСК-59, зона 2

Зона № 2

Обозначение характерных точек границ	Координаты, м				Метод определения координат	Формулы, примененные для расчета средней квадратической погрешности определения координат характерных точек границ (Mt), с подставленными в такие формулы значениями и итоговые (вычисленные) значения Mt, м	Описание закрепления точки
	содержатся в Едином государственном реестре недвижимости		определены в результате выполнения комплексных кадастровых работ				
	X	Y	X	Y			
1	2	3	4	5	6	7	8
6	-	-	509865.05	2219309.08	Метод спутниковых геодезических измерений (определений)	0.1	-
7	-	-	509860.35	2219297.51	Метод спутниковых геодезических измерений (определений)	0.1	-
8	-	-	509859.06	2219294.81	Метод спутниковых геодезических измерений (определений)	0.1	-
9	-	-	509858.30	2219293.23	Метод спутниковых геодезических измерений (определений)	0.1	-
10	-	-	509895.21	2219275.10	Метод спутниковых геодезических измерений (определений)	0.1	-

1. Сведения о характерных точках границ уточняемого земельного участка с кадастровым номером 59:32:1800001:375 :							
Система координат МСК-59, зона 2						Зона № 2	
Обозначение характерных точек границ	Координаты, м				Метод определения координат	Формулы, примененные для расчета средней квадратической погрешности определения координат характерных точек границ (Mt), с подставленными в такие формулы значениями и итоговые (вычисленные) значения Mt, м	Описание закрепления точки
	содержатся в Едином государственном реестре недвижимости		определены в результате выполнения комплексных кадастровых работ				
	X	Y	X	Y			
1	2	3	4	5	6	7	8
1	-	-	509898.88	2219281.54	Метод спутниковых геодезических измерений (определений)	0.1	-
2. Сведения о частях границ уточняемого земельного участка с кадастровым номером 59:32:1800001:375 :							
Обозначение части границ		Горизонтальное проложение (S), м		Описание прохождения части границ	Сведения о согласовании местоположения границ (согласовано/спорное)		
от т.	до т.						
1	2	3		4	5		
1	2	10.22		-	-		
2	3	1.80		-	-		
3	4	6.75		-	-		
4	5	8.40		-	-		
5	6	30.66		-	-		
6	7	12.49		-	-		
7	8	2.99		-	-		
8	9	1.75		-	-		
9	10	41.12		-	-		
10	1	7.41		-	-		
3. Сведения о характеристиках уточняемого земельного участка с кадастровым номером 59:32:1800001:375 :							
№ п/п	Наименование характеристики				Значение характеристики		
1	2				3		
1.	Адрес земельного участка				-		
1.1.	Сведения о местоположении земельного участка (при отсутствии адреса) в структурированном в соответствии с федеральной информационной адресной системой виде				-		
1.2.	Дополнительные сведения о местоположении земельного участка				-		
2.	Площадь земельного участка ± величина погрешности определения (вычисления) площади (P ± ΔP), м2				693 +/- 9		
3.	Формула, примененная для расчета предельной допустимой погрешности определения площади земельного участка, с подставленными значениями и итоговые (вычисленные) значения (ΔP), м2				ΔP=3.5*0,1*√693=9		

3. Сведения о характеристиках уточняемого земельного участка с кадастровым номером 59:32:1800001:375 :

№ п/п	Наименование характеристики	Значение характеристики
1	2	3
4.	Площадь земельного участка согласно сведениям Единого государственного реестра недвижимости (Ркад), м2	693
5.	Оценка расхождения Р и Ркад (Р - Ркад), м2	-
6.	Предельные минимальный и максимальный размеры земельного участка (Рмин и Рмакс), м2	- -
7.	Кадастровый номер или иной государственный учетный номер (инвентарный) объекта недвижимости, расположенного на земельном участке	-
8.	Вид (виды) разрешенного использования	-
8.1.	Дополнительные сведения об использовании земельного участка	-
9.	Сведения о земельных участках (землях общего пользования, территории общего пользования), посредством которых обеспечивается доступ	Земли общего пользования
10.	Иные сведения	-

4. Пояснения к сведениям об уточняемом земельном участке с кадастровым номером 59:32:1800001:375 :

1.	-
----	---

Сведения об уточняемых земельных участках, необходимые для исправления реестровых ошибок в сведениях о местоположении их границ

1. Сведения о характерных точках границ уточняемого земельного участка с кадастровым номером 59:32:1800001:367 :

Система координат МСК-59, зона 2

Зона № 2

Обозначение характерных точек границ	Координаты, м				Метод определения координат	Формулы, примененные для расчета средней квадратической погрешности определения границ (Mt), с подставленными в такие формулы значениями и итоговые (вычисленные) значения Mt, м	Описание закрепления точки
	содержатся в Едином государственном реестре недвижимости		определены в результате выполнения комплексных кадастровых работ				
	X	Y	X	Y			
1	2	3	4	5	6	7	8
1	-	-	509886.76	2219328.12	Метод спутниковых геодезических измерений (определений)	0.1	-
2	-	-	509865.70	2219338.40	Метод спутниковых геодезических измерений (определений)	0.1	-
3	-	-	509863.22	2219335.88	Метод спутниковых геодезических измерений (определений)	0.1	-
4	-	-	509858.92	2219333.75	Метод спутниковых геодезических измерений (определений)	0.1	-
5	-	-	509848.59	2219315.60	Метод спутниковых геодезических измерений (определений)	0.1	-

1. Сведения о характерных точках границ уточняемого земельного участка с кадастровым номером 59:32:1800001:367 :

Система координат МСК-59, зона 2

Зона № 2

Обозначение характерных точек границ	Координаты, м				Метод определения координат	Формулы, примененные для расчета средней квадратической погрешности определения координат характерных точек границ (Mt), с подставленными в такие формулы значениями и итоговые (вычисленные) значения Mt, м	Описание закрепления точки
	содержатся в Едином государственном реестре недвижимости		определены в результате выполнения комплексных кадастровых работ				
	X	Y	X	Y			
1	2	3	4	5	6	7	8
6	-	-	509852.10	2219314.23	Метод спутниковых геодезических измерений (определений)	0.1	-
7	-	-	509865.05	2219309.08	Метод спутниковых геодезических измерений (определений)	0.1	-
8	-	-	509894.64	2219301.06	Метод спутниковых геодезических измерений (определений)	0.1	-
9	-	-	509901.42	2219324.31	Метод спутниковых геодезических измерений (определений)	0.1	-
10	-	-	509890.24	2219327.23	Метод спутниковых геодезических измерений (определений)	0.1	-

1. Сведения о характерных точках границ уточняемого земельного участка с кадастровым номером 59:32:1800001:367 :							
Система координат МСК-59, зона 2						Зона № 2	
Обозначение характерных точек границ	Координаты, м				Метод определения координат	Формулы, примененные для расчета средней квадратической погрешности определения координат характерных точек границ (Mt), с подставленными в такие формулы значениями и итоговые (вычисленные) значения Mt, м	Описание закрепления точки
	содержатся в Едином государственном реестре недвижимости		определены в результате выполнения комплексных кадастровых работ				
	X	Y	X	Y			
1	2	3	4	5	6	7	8
1	-	-	509886.76	2219328.12	Метод спутниковых геодезических измерений (определений)	0.1	-
2. Сведения о частях границ уточняемого земельного участка с кадастровым номером 59:32:1800001:367 :							
Обозначение части границ		Горизонтальное проложение (S), м	Описание прохождения части границ	Сведения о согласовании местоположения границ (согласовано/спорное)			
от т.	до т.						
1	2	3	4	5			
1	2	23.44	-	-			
2	3	3.54	-	-			
3	4	4.80	-	-			
4	5	20.88	-	-			
5	6	3.77	-	-			
6	7	13.94	-	-			
7	8	30.66	-	-			
8	9	24.22	-	-			
9	10	11.56	-	-			
10	1	3.59	-	-			
3. Сведения о характеристиках уточняемого земельного участка с кадастровым номером 59:32:1800001:367 :							
№ п/п	Наименование характеристики			Значение характеристики			
1	2			3			
1.	Адрес земельного участка			-			
1.1.	Сведения о местоположении земельного участка (при отсутствии адреса) в структурированном в соответствии с федеральной информационной адресной системой виде			-			
1.2.	Дополнительные сведения о местоположении земельного участка			-			
2.	Площадь земельного участка ± величина погрешности определения (вычисления) площади (P ± ΔP), м ²			1142 +/- 9			
3.	Формула, примененная для расчета предельной допустимой погрешности определения площади земельного участка, с подставленными значениями и итоговые (вычисленные) значения (ΔP), м ²			ΔP=3.5*0,1*√693=9			

3. Сведения о характеристиках уточняемого земельного участка с кадастровым номером 59:32:1800001:367 :

№ п/п	Наименование характеристики	Значение характеристики
1	2	3
4.	Площадь земельного участка согласно сведениям Единого государственного реестра недвижимости (Ркад), м2	693
5.	Оценка расхождения Р и Ркад (Р - Ркад), м2	449
6.	Предельные минимальный и максимальный размеры земельного участка (Рмин и Рмакс), м2	- -
7.	Кадастровый номер или иной государственный учетный номер (инвентарный) объекта недвижимости, расположенного на земельном участке	-
8.	Вид (виды) разрешенного использования	-
8.1.	Дополнительные сведения об использовании земельного участка	-
9.	Сведения о земельных участках (землях общего пользования, территории общего пользования), посредством которых обеспечивается доступ	Земли общего пользования
10.	Иные сведения	-

4. Пояснения к сведениям об уточняемом земельном участке с кадастровым номером 59:32:1800001:367 :

1.	-
----	---

Сведения об уточняемых земельных участках, необходимые для исправления реестровых ошибок в сведениях о местоположении их границ

1. Сведения о характерных точках границ уточняемого земельного участка с кадастровым номером 59:32:1800001:773 :

Система координат МСК-59, зона 2

Зона № 2

Обозначение характерных точек границ	Координаты, м				Метод определения координат	Формулы, примененные для расчета средней квадратической погрешности определения координат характерных точек границ (Mt), с подставленными в такие формулы значениями и итоговые (вычисленные) значения Mt, м	Описание закрепления точки
	содержатся в Едином государственном реестре недвижимости		определены в результате выполнения комплексных кадастровых работ				
	X	Y	X	Y			
1	2	3	4	5	6	7	8
1	-	-	509547.25	2218995.37	Метод спутниковых геодезических измерений (определений)	0.1	-
2	-	-	509547.78	2218995.03	Метод спутниковых геодезических измерений (определений)	0.1	-
3	-	-	509570.44	2219030.60	Метод спутниковых геодезических измерений (определений)	0.1	-
4	-	-	509569.66	2219031.11	Метод спутниковых геодезических измерений (определений)	0.1	-
5	-	-	509552.34	2219043.67	Метод спутниковых геодезических измерений (определений)	0.1	-

1. Сведения о характерных точках границ уточняемого земельного участка с кадастровым номером 59:32:1800001:773 :							
Система координат МСК-59, зона 2						Зона № 2	
Обозначение характерных точек границ	Координаты, м				Метод определения координат	Формулы, примененные для расчета средней квадратической погрешности определения координат характерных точек границ (Mt), с подставленными в такие формулы значениями и итоговые (вычисленные) значения Mt, м	Описание закрепления точки
	содержатся в Едином государственном реестре недвижимости		определены в результате выполнения комплексных кадастровых работ				
	X	Y	X	Y			
1	2	3	4	5	6	7	8
6	-	-	509526.10	2219008.98	Метод спутниковых геодезических измерений (определений)	0.1	-
7	-	-	509544.39	2218997.21	Метод спутниковых геодезических измерений (определений)	0.1	-
8	-	-	509546.07	2218996.13	Метод спутниковых геодезических измерений (определений)	0.1	-
1	-	-	509547.25	2218995.37	Метод спутниковых геодезических измерений (определений)	0.1	-
2. Сведения о частях границ уточняемого земельного участка с кадастровым номером 59:32:1800001:773 :							
Обозначение части границ		Горизонтальное проложение (S), м		Описание прохождения части границ	Сведения о согласовании местоположения границ (согласовано/спорное)		
от т.	до т.						
1	2	3		4	5		
1	2	0.63		-	-		
2	3	42.17		-	-		
3	4	0.93		-	-		
4	5	21.39		-	-		
5	6	43.50		-	-		
6	7	21.75		-	-		

2. Сведения о частях границ уточняемого земельного участка с кадастровым номером 59:32:1800001:773 :				
Обозначение части границ		Горизонтальное проложение (S), м	Описание прохождения части границ	Сведения о согласовании местоположения границ (согласовано/спорное)
от т.	до т.			
1	2	3	4	5
7	8	2.00	-	-
8	1	1.40	-	-
3. Сведения о характеристиках уточняемого земельного участка с кадастровым номером 59:32:1800001:773 :				
№ п/п	Наименование характеристики		Значение характеристики	
1	2		3	
1.	Адрес земельного участка		-	
1.1.	Сведения о местоположении земельного участка (при отсутствии адреса) в структурированном в соответствии с федеральной информационной адресной системой виде		-	
1.2.	Дополнительные сведения о местоположении земельного участка		-	
2.	Площадь земельного участка ± величина погрешности определения (вычисления) площади (P ± ΔP), м2		1029 +/- 11	
3.	Формула, примененная для расчета предельной допустимой погрешности определения площади земельного участка, с подставленными значениями и итоговые (вычисленные) значения (ΔP), м2		$\Delta P = 3.5 * 0,1 * \sqrt{1029} = 11$	
4.	Площадь земельного участка согласно сведениям Единого государственного реестра недвижимости (P _{кад}), м2		995	
5.	Оценка расхождения P и P _{кад} (P - P _{кад}), м2		34	
6.	Предельные минимальный и максимальный размеры земельного участка (P _{мин} и P _{макс}), м2		- -	
7.	Кадастровый номер или иной государственный учетный номер (инвентарный) объекта недвижимости, расположенного на земельном участке		59:32:1800001:482	
8.	Вид (виды) разрешенного использования		-	
8.1.	Дополнительные сведения об использовании земельного участка		-	
9.	Сведения о земельных участках (землях общего пользования, территории общего пользования), посредством которых обеспечивается доступ		Земли общего пользования	
10.	Иные сведения		На земельном участке расположено здание Жилой дом с кадастровым № 59:32:1800001:482	
4. Пояснения к сведениям об уточняемом земельном участке с кадастровым номером 59:32:1800001:773 :				
1.	-			

Сведения об уточняемых земельных участках, необходимые для исправления реестровых ошибок в сведениях о местоположении их границ

1. Сведения о характерных точках границ уточняемого земельного участка с кадастровым номером 59:32:1800001:368 :

Система координат МСК-59, зона 2

Зона № 2

Обозначение характерных точек границ	Координаты, м				Метод определения координат	Формулы, примененные для расчета средней квадратической погрешности определения границ (Mt), с подставленными в такие формулы значениями и итоговые (вычисленные) значения Mt, м	Описание закрепления точки
	содержатся в Едином государственном реестре недвижимости		определены в результате выполнения комплексных кадастровых работ				
	X	Y	X	Y			
1	2	3	4	5	6	7	8
1	-	-	509588.68	2219077.56	Метод спутниковых геодезических измерений (определений)	0.1	-
2	-	-	509567.49	2219099.37	Метод спутниковых геодезических измерений (определений)	0.1	-
3	-	-	509565.42	2219101.69	Метод спутниковых геодезических измерений (определений)	0.1	-
4	-	-	509543.29	2219067.92	Метод спутниковых геодезических измерений (определений)	0.1	-
5	-	-	509556.31	2219058.10	Метод спутниковых геодезических измерений (определений)	0.1	-

1. Сведения о характерных точках границ уточняемого земельного участка с кадастровым номером 59:32:1800001:368 :

Система координат МСК-59, зона 2

Зона № 2

Обозначение характерных точек границ	Координаты, м				Метод определения координат	Формулы, примененные для расчета средней квадратической погрешности определения координат характерных точек границ (Mt), с подставленными в такие формулы значениями и итоговые (вычисленные) значения Mt, м	Описание закрепления точки
	содержатся в Едином государственном реестре недвижимости		определены в результате выполнения комплексных кадастровых работ				
	X	Y	X	Y			
1	2	3	4	5	6	7	8
6	-	-	509559.57	2219055.63	Метод спутниковых геодезических измерений (определений)	0.1	-
7	-	-	509575.43	2219043.66	Метод спутниковых геодезических измерений (определений)	0.1	-
8	-	-	509577.17	2219042.35	Метод спутниковых геодезических измерений (определений)	0.1	-
9	-	-	509587.03	2219058.79	Метод спутниковых геодезических измерений (определений)	0.1	-
10	-	-	509586.71	2219060.12	Метод спутниковых геодезических измерений (определений)	0.1	-

1. Сведения о характерных точках границ уточняемого земельного участка с кадастровым номером 59:32:1800001:368 :

Система координат МСК-59, зона 2					Зона № 2		
Обозначение характерных точек границ	Координаты, м				Метод определения координат	Формулы, примененные для расчета средней квадратической погрешности определения координат характерных точек границ (Mt), с подставленными в такие формулы значениями и итоговые (вычисленные) значения Mt, м	Описание закрепления точки
	содержатся в Едином государственном реестре недвижимости		определены в результате выполнения комплексных кадастровых работ				
	X	Y	X	Y			
1	2	3	4	5	6	7	8
11	-	-	509589.96	2219064.40	Метод спутниковых геодезических измерений (определений)	0.1	-
12	-	-	509590.71	2219064.74	Метод спутниковых геодезических измерений (определений)	0.1	-
13	-	-	509595.31	2219071.54	Метод спутниковых геодезических измерений (определений)	0.1	-
1	-	-	509588.68	2219077.56	Метод спутниковых геодезических измерений (определений)	0.1	-

2. Сведения о частях границ уточняемого земельного участка с кадастровым номером 59:32:1800001:368 :

Обозначение части границ		Горизонтальное проложение (S), м	Описание прохождения части границ	Сведения о согласовании местоположения границ (согласовано/спорное)
от т.	до т.			
1	2	3	4	5
1	2	30.41	-	-
2	3	3.11	-	-
3	4	40.38	-	-
4	5	16.31	-	-
5	6	4.09	-	-
6	7	19.87	-	-

2. Сведения о частях границ уточняемого земельного участка с кадастровым номером 59:32:1800001:368 :				
Обозначение части границ		Горизонтальное проложение (S), м	Описание прохождения части границ	Сведения о согласовании местоположения границ (согласовано/спорное)
от т.	до т.			
1	2	3	4	5
7	8	2.18	-	-
8	9	19.17	-	-
9	10	1.37	-	-
10	11	5.37	-	-
11	12	0.82	-	-
12	13	8.21	-	-
13	1	8.96	-	-
3. Сведения о характеристиках уточняемого земельного участка с кадастровым номером 59:32:1800001:368 :				
№ п/п	Наименование характеристики		Значение характеристики	
1	2		3	
1.	Адрес земельного участка		-	
1.1.	Сведения о местоположении земельного участка (при отсутствии адреса) в структурированном в соответствии с федеральной информационной адресной системой виде		-	
1.2.	Дополнительные сведения о местоположении земельного участка		-	
2.	Площадь земельного участка ± величина погрешности определения (вычисления) площади (P ± ΔP), м2		1542 +/- 14	
3.	Формула, примененная для расчета предельной допустимой погрешности определения площади земельного участка, с подставленными значениями и итоговые (вычисленные) значения (ΔP), м2		$\Delta P = 3.5 * 0,1 * \sqrt{1542} = 14$	
4.	Площадь земельного участка согласно сведениям Единого государственного реестра недвижимости (P _{кад}), м2		1599	
5.	Оценка расхождения P и P _{кад} (P - P _{кад}), м2		57	
6.	Предельные минимальный и максимальный размеры земельного участка (P _{мин} и P _{макс}), м2		-	
7.	Кадастровый номер или иной государственный учетный номер (инвентарный) объекта недвижимости, расположенного на земельном участке		59:32:1800001:469	
8.	Вид (виды) разрешенного использования		-	
8.1.	Дополнительные сведения об использовании земельного участка		-	
9.	Сведения о земельных участках (землях общего пользования, территории общего пользования), посредством которых обеспечивается доступ		Земли общего пользования	
10.	Иные сведения		На земельном участке расположено здание Жилой дом с кадастровым № 59:32:1800001:469	
4. Пояснения к сведениям об уточняемом земельном участке с кадастровым номером 59:32:1800001:368 :				
1.	-			

Сведения об уточняемых земельных участках, необходимые для исправления реестровых ошибок в сведениях о местоположении их границ

1. Сведения о характерных точках границ уточняемого земельного участка с кадастровым номером 59:32:1800001:692 :

Система координат МСК-59, зона 2

Зона № 2

Обозначение характерных точек границ	Координаты, м				Метод определения координат	Формулы, примененные для расчета средней квадратической погрешности определения координат характерных точек границ (Mt), с подставленными в такие формулы значениями и итоговые (вычисленные) значения Mt, м	Описание закрепления точки
	содержатся в Едином государственном реестре недвижимости		определены в результате выполнения комплексных кадастровых работ				
	X	Y	X	Y			
1	2	3	4	5	6	7	8
1	-	-	509604.50	2219084.96	Метод спутниковых геодезических измерений (определений)	0.1	-
2	-	-	509603.73	2219085.60	Метод спутниковых геодезических измерений (определений)	0.1	-
3	-	-	509603.49	2219085.70	Метод спутниковых геодезических измерений (определений)	0.1	-
4	-	-	509602.65	2219086.05	Метод спутниковых геодезических измерений (определений)	0.1	-
5	-	-	509592.92	2219094.67	Метод спутниковых геодезических измерений (определений)	0.1	-

1. Сведения о характерных точках границ уточняемого земельного участка с кадастровым номером 59:32:1800001:692 :

Система координат МСК-59, зона 2

Зона № 2

Обозначение характерных точек границ	Координаты, м				Метод определения координат	Формулы, примененные для расчета средней квадратической погрешности определения координат характерных точек границ (Mt), с подставленными в такие формулы значениями и итоговые (вычисленные) значения Mt, м	Описание закрепления точки
	содержатся в Едином государственном реестре недвижимости		определены в результате выполнения комплексных кадастровых работ				
	X	Y	X	Y			
1	2	3	4	5	6	7	8
6	-	-	509591.17	2219099.46	Метод спутниковых геодезических измерений (определений)	0.1	-
7	-	-	509589.45	2219104.17	Метод спутниковых геодезических измерений (определений)	0.1	-
8	-	-	509585.16	2219115.90	Метод спутниковых геодезических измерений (определений)	0.1	-
9	-	-	509583.05	2219121.67	Метод спутниковых геодезических измерений (определений)	0.1	-
10	-	-	509580.82	2219120.27	Метод спутниковых геодезических измерений (определений)	0.1	-

1. Сведения о характерных точках границ уточняемого земельного участка с кадастровым номером 59:32:1800001:692 :

Система координат МСК-59, зона 2

Зона № 2

Обозначение характерных точек границ	Координаты, м				Метод определения координат	Формулы, примененные для расчета средней квадратической погрешности определения координат характерных точек границ (Mt), с подставленными в такие формулы значениями и итоговые (вычисленные) значения Mt, м	Описание закрепления точки
	содержатся в Едином государственном реестре недвижимости		определены в результате выполнения комплексных кадастровых работ				
	X	Y	X	Y			
1	2	3	4	5	6	7	8
11	-	-	509563.74	2219109.44	Метод спутниковых геодезических измерений (определений)	0.1	-
12	-	-	509562.88	2219106.39	Метод спутниковых геодезических измерений (определений)	0.1	-
13	-	-	509565.91	2219102.44	Метод спутниковых геодезических измерений (определений)	0.1	-
14	-	-	509565.42	2219101.69	Метод спутниковых геодезических измерений (определений)	0.1	-
15	-	-	509567.49	2219099.37	Метод спутниковых геодезических измерений (определений)	0.1	-

1. Сведения о характерных точках границ уточняемого земельного участка с кадастровым номером 59:32:1800001:692 :

Система координат МСК-59, зона 2					Зона № 2		
Обозначение характерных точек границ	Координаты, м				Метод определения координат	Формулы, примененные для расчета средней квадратической погрешности определения координат характерных точек границ (Mt), с подставленными в такие формулы значениями и итоговые (вычисленные) значения Mt, м	Описание закрепления точки
	содержатся в Едином государственном реестре недвижимости		определены в результате выполнения комплексных кадастровых работ				
	X	Y	X	Y			
1	2	3	4	5	6	7	8
16	-	-	509588.68	2219077.56	Метод спутниковых геодезических измерений (определений)	0.1	-
17	-	-	509595.31	2219071.54	Метод спутниковых геодезических измерений (определений)	0.1	-
1	-	-	509604.50	2219084.96	Метод спутниковых геодезических измерений (определений)	0.1	-

2. Сведения о частях границ уточняемого земельного участка с кадастровым номером 59:32:1800001:692 :

Обозначение части границ		Горизонтальное проложение (S), м	Описание прохождения части границ	Сведения о согласовании местоположения границ (согласовано/спорное)
от т.	до т.			
1	2	3	4	5
1	2	1.00	-	-
15	16	30.41	-	-
14	15	3.11	-	-
13	14	0.90	-	-
12	13	4.98	-	-
11	12	3.17	-	-
10	11	20.22	-	-
16	17	8.96	-	-
9	10	2.63	-	-
7	8	12.49	-	-
6	7	5.01	-	-
5	6	5.10	-	-

2. Сведения о частях границ уточняемого земельного участка с кадастровым номером 59:32:1800001:692 :				
Обозначение части границ		Горизонтальное проложение (S), м	Описание прохождения части границ	Сведения о согласовании местоположения границ (согласовано/спорное)
от т.	до т.			
1	2	3	4	5
4	5	13.00	-	-
3	4	0.91	-	-
2	3	0.26	-	-
8	9	6.14	-	-
17	1	16.27	-	-
3. Сведения о характеристиках уточняемого земельного участка с кадастровым номером 59:32:1800001:692 :				
№ п/п	Наименование характеристики		Значение характеристики	
1	2		3	
1.	Адрес земельного участка		-	
1.1.	Сведения о местоположении земельного участка (при отсутствии адреса) в структурированном в соответствии с федеральной информационной адресной системой виде		-	
1.2.	Дополнительные сведения о местоположении земельного участка		-	
2.	Площадь земельного участка ± величина погрешности определения (вычисления) площади ($P \pm \Delta P$), м ²		867 +/- 10	
3.	Формула, примененная для расчета предельной допустимой погрешности определения площади земельного участка, с подставленными значениями и итоговые (вычисленные) значения (ΔP), м ²		$\Delta P = 3.5 * 0,1 * \sqrt{867} = 10$	
4.	Площадь земельного участка согласно сведениям Единого государственного реестра недвижимости (Р _{кад}), м ²		835	
5.	Оценка расхождения Р и Р _{кад} (Р - Р _{кад}), м ²		32	
6.	Предельные минимальный и максимальный размеры земельного участка (Р _{мин} и Р _{макс}), м ²		- -	
7.	Кадастровый номер или иной государственный учетный номер (инвентарный) объекта недвижимости, расположенного на земельном участке		59:32:1800001:465 59:32:1800001:568	
8.	Вид (виды) разрешенного использования		-	
8.1.	Дополнительные сведения об использовании земельного участка		-	
9.	Сведения о земельных участках (землях общего пользования, территории общего пользования), посредством которых обеспечивается доступ		Земли общего пользования	
10.	Иные сведения		На земельном участке расположено здание Жилой дом с кадастровым № 59:32:1800001:465 и жилой дом с кад. № 59:32:1800001:568	
4. Пояснения к сведениям об уточняемом земельном участке с кадастровым номером 59:32:1800001:692 :				
1.	-			

Сведения об уточняемых земельных участках, необходимые для исправления реестровых ошибок в сведениях о местоположении их границ

1. Сведения о характерных точках границ уточняемого земельного участка с кадастровым номером 59:32:1800001:228 :

Система координат МСК-59, зона 2

Зона № 2

Обозначение характерных точек границ	Координаты, м				Метод определения координат	Формулы, примененные для расчета средней квадратической погрешности определения координат характерных точек границ (Mt), с подставленными в такие формулы значениями и итоговые (вычисленные) значения Mt, м	Описание закрепления точки
	содержатся в Едином государственном реестре недвижимости		определены в результате выполнения комплексных кадастровых работ				
	X	Y	X	Y			
1	2	3	4	5	6	7	8
1	-	-	509649.85	2219196.68	Метод спутниковых геодезических измерений (определений)	0.1	-
2	-	-	509667.85	2219207.54	Метод спутниковых геодезических измерений (определений)	0.1	-
3	-	-	509661.78	2219217.30	Метод спутниковых геодезических измерений (определений)	0.1	-
4	-	-	509661.00	2219220.87	Метод спутниковых геодезических измерений (определений)	0.1	-
5	-	-	509660.55	2219221.60	Метод спутниковых геодезических измерений (определений)	0.1	-

1. Сведения о характерных точках границ уточняемого земельного участка с кадастровым номером 59:32:1800001:228 :

Система координат МСК-59, зона 2

Зона № 2

Обозначение характерных точек границ	Координаты, м				Метод определения координат	Формулы, примененные для расчета средней квадратической погрешности определения координат характерных точек границ (Mt), с подставленными в такие формулы значениями и итоговые (вычисленные) значения Mt, м	Описание закрепления точки
	содержатся в Едином государственном реестре недвижимости		определены в результате выполнения комплексных кадастровых работ				
	X	Y	X	Y			
1	2	3	4	5	6	7	8
6	-	-	509657.12	2219227.19	Метод спутниковых геодезических измерений (определений)	0.1	-
7	-	-	509666.67	2219234.49	Метод спутниковых геодезических измерений (определений)	0.1	-
8	-	-	509658.12	2219245.70	Метод спутниковых геодезических измерений (определений)	0.1	-
9	-	-	509636.49	2219228.35	Метод спутниковых геодезических измерений (определений)	0.1	-
10	-	-	509646.06	2219211.66	Метод спутниковых геодезических измерений (определений)	0.1	-

1. Сведения о характерных точках границ уточняемого земельного участка с кадастровым номером 59:32:1800001:228 :							
Система координат МСК-59, зона 2						Зона № 2	
Обозначение характерных точек границ	Координаты, м				Метод определения координат	Формулы, примененные для расчета средней квадратической погрешности определения координат характерных точек границ (Mt), с подставленными в такие формулы значениями и итоговые (вычисленные) значения Mt, м	Описание закрепления точки
	содержатся в Едином государственном реестре недвижимости		определены в результате выполнения комплексных кадастровых работ				
	X	Y	X	Y			
1	2	3	4	5	6	7	8
1	-	-	509649.85	2219196.68	Метод спутниковых геодезических измерений (определений)	0.1	-
2. Сведения о частях границ уточняемого земельного участка с кадастровым номером 59:32:1800001:228 :							
Обозначение части границ		Горизонтальное проложение (S), м	Описание прохождения части границ	Сведения о согласовании местоположения границ (согласовано/спорное)			
от т.	до т.						
1	2	3	4	5			
1	2	21.02	-	-			
2	3	11.49	-	-			
3	4	3.65	-	-			
4	5	0.86	-	-			
5	6	6.56	-	-			
6	7	12.02	-	-			
7	8	14.10	-	-			
8	9	27.73	-	-			
9	10	19.24	-	-			
10	1	15.45	-	-			
3. Сведения о характеристиках уточняемого земельного участка с кадастровым номером 59:32:1800001:228 :							
№ п/п	Наименование характеристики			Значение характеристики			
1	2			3			
1.	Адрес земельного участка			-			
1.1.	Сведения о местоположении земельного участка (при отсутствии адреса) в структурированном в соответствии с федеральной информационной адресной системой виде			-			
1.2.	Дополнительные сведения о местоположении земельного участка			-			
2.	Площадь земельного участка ± величина погрешности определения (вычисления) площади (P ± ΔP), м ²			787 +/- 10			
3.	Формула, примененная для расчета предельной допустимой погрешности определения площади земельного участка, с подставленными значениями и итоговые (вычисленные) значения (ΔP), м ²			ΔP=3.5*Mt*√1705=14 = 10			

3. Сведения о характеристиках уточняемого земельного участка с кадастровым номером 59:32:1800001:228 :

№ п/п	Наименование характеристики	Значение характеристики
1	2	3
4.	Площадь земельного участка согласно сведениям Единого государственного реестра недвижимости (Ркад), м2	187
5.	Оценка расхождения Р и Ркад (Р - Ркад), м2	600
6.	Предельные минимальный и максимальный размеры земельного участка (Рмин и Рмакс), м2	- -
7.	Кадастровый номер или иной государственный учетный номер (инвентарный) объекта недвижимости, расположенного на земельном участке	-
8.	Вид (виды) разрешенного использования	-
8.1.	Дополнительные сведения об использовании земельного участка	-
9.	Сведения о земельных участках (землях общего пользования, территории общего пользования), посредством которых обеспечивается доступ	Земли общего пользования
10.	Иные сведения	-

4. Пояснения к сведениям об уточняемом земельном участке с кадастровым номером 59:32:1800001:228 :

1. -

Сведения об уточняемых земельных участках, необходимые для исправления реестровых ошибок в сведениях о местоположении их границ

1. Сведения о характерных точках границ уточняемого земельного участка с кадастровым номером 59:32:1800001:251 :

Система координат МСК-59, зона 2

Зона № 2

Обозначение характерных точек границ	Координаты, м				Метод определения координат	Формулы, примененные для расчета средней квадратической погрешности определения координат характерных точек границ (Mt), с подставленными в такие формулы значениями и итоговые (вычисленные) значения Mt, м	Описание закрепления точки
	содержатся в Едином государственном реестре недвижимости		определены в результате выполнения комплексных кадастровых работ				
	X	Y	X	Y			
1	2	3	4	5	6	7	8
1	-	-	509680.53	2219193.27	Метод спутниковых геодезических измерений (определений)	0.1	-
2	-	-	509683.20	2219190.27	Метод спутниковых геодезических измерений (определений)	0.1	-
3	-	-	509698.07	2219173.52	Метод спутниковых геодезических измерений (определений)	0.1	-
4	-	-	509700.57	2219170.70	Метод спутниковых геодезических измерений (определений)	0.1	-
5	-	-	509722.29	2219188.58	Метод спутниковых геодезических измерений (определений)	0.1	-

1. Сведения о характерных точках границ уточняемого земельного участка с кадастровым номером 59:32:1800001:251 :

Система координат МСК-59, зона 2

Зона № 2

Обозначение характерных точек границ	Координаты, м				Метод определения координат	Формулы, примененные для расчета средней квадратической погрешности определения координат характерных точек границ (Mt), с подставленными в такие формулы значениями и итоговые (вычисленные) значения Mt, м	Описание закрепления точки
	содержатся в Едином государственном реестре недвижимости		определены в результате выполнения комплексных кадастровых работ				
	X	Y	X	Y			
1	2	3	4	5	6	7	8
6	-	-	509721.63	2219189.40	Метод спутниковых геодезических измерений (определений)	0.1	-
7	-	-	509717.78	2219193.77	Метод спутниковых геодезических измерений (определений)	0.1	-
8	-	-	509708.11	2219204.54	Метод спутниковых геодезических измерений (определений)	0.1	-
9	-	-	509709.85	2219205.90	Метод спутниковых геодезических измерений (определений)	0.1	-
10	-	-	509706.31	2219210.30	Метод спутниковых геодезических измерений (определений)	0.1	-

1. Сведения о характерных точках границ уточняемого земельного участка с кадастровым номером 59:32:1800001:251 :

Система координат МСК-59, зона 2					Зона № 2		
Обозначение характерных точек границ	Координаты, м				Метод определения координат	Формулы, примененные для расчета средней квадратической погрешности определения координат характерных точек границ (Mt), с подставленными в такие формулы значениями и итоговые (вычисленные) значения Mt, м	Описание закрепления точки
	содержатся в Едином государственном реестре недвижимости		определены в результате выполнения комплексных кадастровых работ				
	X	Y	X	Y			
1	2	3	4	5	6	7	8
11	-	-	509701.94	2219216.10	Метод спутниковых геодезических измерений (определений)	0.1	-
12	-	-	509676.01	2219198.36	Метод спутниковых геодезических измерений (определений)	0.1	-
1	-	-	509680.53	2219193.27	Метод спутниковых геодезических измерений (определений)	0.1	-

2. Сведения о частях границ уточняемого земельного участка с кадастровым номером 59:32:1800001:251 :

Обозначение части границ		Горизонтальное проложение (S), м	Описание прохождения части границ	Сведения о согласовании местоположения границ (согласовано/спорное)
от т.	до т.			
1	2	3	4	5
1	2	4.02	-	-
2	3	22.40	-	-
3	4	3.77	-	-
4	5	28.13	-	-
5	6	1.05	-	-
6	7	5.82	-	-
7	8	14.47	-	-
8	9	2.21	-	-
9	10	5.65	-	-
10	11	7.26	-	-
11	12	31.42	-	-
12	1	6.81	-	-

3. Сведения о характеристиках уточняемого земельного участка с кадастровым номером 59:32:1800001:251 :		
№ п/п	Наименование характеристики	Значение характеристики
1	2	3
1.	Адрес земельного участка	-
1.1.	Сведения о местоположении земельного участка (при отсутствии адреса) в структурированном в соответствии с федеральной информационной адресной системой виде	-
1.2.	Дополнительные сведения о местоположении земельного участка	-
2.	Площадь земельного участка ± величина погрешности определения (вычисления) площади ($P \pm \Delta P$), м ²	1039 +/- 11
3.	Формула, примененная для расчета предельной допустимой погрешности определения площади земельного участка, с подставленными значениями и итоговые (вычисленные) значения (ΔP), м ²	$\Delta P = 3.5 * 0,1 * \sqrt{1039} = 11$
4.	Площадь земельного участка согласно сведениям Единого государственного реестра недвижимости (Ркад), м ²	1027
5.	Оценка расхождения Р и Ркад ($P - P_{кад}$), м ²	12
6.	Предельные минимальный и максимальный размеры земельного участка ($R_{мин}$ и $R_{макс}$), м ²	- -
7.	Кадастровый номер или иной государственный учетный номер (инвентарный) объекта недвижимости, расположенного на земельном участке	59:32:1800001:449 59:32:1800001:714
8.	Вид (виды) разрешенного использования	-
8.1.	Дополнительные сведения об использовании земельного участка	-
9.	Сведения о земельных участках (землях общего пользования, территории общего пользования), посредством которых обеспечивается доступ	Земли общего пользования
10.	Иные сведения	На земельном участке расположено здание Жилой дом с кадастровым № 59:32:1800001:449 и Сооружение (1.6. сооружения газохимического комплекса, объект капитального строительства "Газоснабжение жилого дома №56 по ул. Казанский тракт в д. Ясыри Пермского района") с кад.№ 59:32: 1800001:714
4. Пояснения к сведениям об уточняемом земельном участке с кадастровым номером 59:32:1800001:251 :		
1.	-	

Сведения об уточняемых земельных участках, необходимые для исправления реестровых ошибок в сведениях о местоположении их границ

1. Сведения о характерных точках границ уточняемого земельного участка с кадастровым номером 59:32:1800001:260 :

Система координат МСК-59, зона 2

Зона № 2

Обозначение характерных точек границ	Координаты, м				Метод определения координат	Формулы, примененные для расчета средней квадратической погрешности определения координат характерных точек границ (Mt), с подставленными в такие формулы значениями и итоговые (вычисленные) значения Mt, м	Описание закрепления точки
	содержатся в Едином государственном реестре недвижимости		определены в результате выполнения комплексных кадастровых работ				
	X	Y	X	Y			
1	2	3	4	5	6	7	8
1	-	-	509693.29	2219227.60	Метод спутниковых геодезических измерений (определений)	0.1	-
2	-	-	509690.67	2219231.06	Метод спутниковых геодезических измерений (определений)	0.1	-
3	-	-	509684.48	2219238.07	Метод спутниковых геодезических измерений (определений)	0.1	-
4	-	-	509683.05	2219240.04	Метод спутниковых геодезических измерений (определений)	0.1	-
5	-	-	509681.21	2219238.55	Метод спутниковых геодезических измерений (определений)	0.1	-

1. Сведения о характерных точках границ уточняемого земельного участка с кадастровым номером 59:32:1800001:260 :

Система координат МСК-59, зона 2

Зона № 2

Обозначение характерных точек границ	Координаты, м				Метод определения координат	Формулы, примененные для расчета средней квадратической погрешности определения координат характерных точек границ (Mt), с подставленными в такие формулы значениями и итоговые (вычисленные) значения Mt, м	Описание закрепления точки
	содержатся в Едином государственном реестре недвижимости		определены в результате выполнения комплексных кадастровых работ				
	X	Y	X	Y			
1	2	3	4	5	6	7	8
6	-	-	509677.26	2219235.33	Метод спутниковых геодезических измерений (определений)	0.1	-
7	-	-	509660.55	2219221.60	Метод спутниковых геодезических измерений (определений)	0.1	-
8	-	-	509661.00	2219220.87	Метод спутниковых геодезических измерений (определений)	0.1	-
9	-	-	509661.78	2219217.30	Метод спутниковых геодезических измерений (определений)	0.1	-
10	-	-	509667.85	2219207.54	Метод спутниковых геодезических измерений (определений)	0.1	-

1. Сведения о характерных точках границ уточняемого земельного участка с кадастровым номером 59:32:1800001:260 :							
Система координат МСК-59, зона 2							Зона № 2
Обозначение характерных точек границ	Координаты, м				Метод определения координат	Формулы, примененные для расчета средней квадратической погрешности определения координат характерных точек границ (Mt), с подставленными в такие формулы значениями и итоговые (вычисленные) значения Mt, м	Описание закрепления точки
	содержатся в Едином государственном реестре недвижимости		определены в результате выполнения комплексных кадастровых работ				
	X	Y	X	Y			
1	2	3	4	5	6	7	8
11	-	-	509668.44	2219206.88	Метод спутниковых геодезических измерений (определений)	0.1	-
1	-	-	509693.29	2219227.60	Метод спутниковых геодезических измерений (определений)	0.1	-
2. Сведения о частях границ уточняемого земельного участка с кадастровым номером 59:32:1800001:260 :							
Обозначение части границ		Горизонтальное проложение (S), м		Описание прохождения части границ	Сведения о согласовании местоположения границ (согласовано/спорное)		
от т.	до т.						
1	2	3		4	5		
1	2	4.34		-	-		
2	3	9.35		-	-		
3	4	2.43		-	-		
4	5	2.37		-	-		
5	6	5.10		-	-		
6	7	21.63		-	-		
7	8	0.86		-	-		
8	9	3.65		-	-		
9	10	11.49		-	-		
10	11	0.89		-	-		
11	1	32.35		-	-		
3. Сведения о характеристиках уточняемого земельного участка с кадастровым номером 59:32:1800001:260 :							
№ п/п	Наименование характеристики					Значение характеристики	
1	2					3	
1.	Адрес земельного участка					-	

3. Сведения о характеристиках уточняемого земельного участка с кадастровым номером 59:32:1800001:260 :		
№ п/п	Наименование характеристики	Значение характеристики
1	2	3
1.1.	Сведения о местоположении земельного участка (при отсутствии адреса) в структурированном в соответствии с федеральной информационной адресной системой виде	-
1.2.	Дополнительные сведения о местоположении земельного участка	-
2.	Площадь земельного участка ± величина погрешности определения (вычисления) площади ($P \pm \Delta P$), м2	508 +/- 8
3.	Формула, примененная для расчета предельной допустимой погрешности определения площади земельного участка, с подставленными значениями и итоговые (вычисленные) значения (ΔP), м2	$\Delta P = 3.5 * 0,1 * \sqrt{508} = 8$
4.	Площадь земельного участка согласно сведениям Единого государственного реестра недвижимости (Ркад), м2	499
5.	Оценка расхождения Р и Ркад ($P - P_{кад}$), м2	9
6.	Предельные минимальный и максимальный размеры земельного участка ($P_{мин}$ и $P_{макс}$), м2	- -
7.	Кадастровый номер или иной государственный учетный номер (инвентарный) объекта недвижимости, расположенного на земельном участке	59:32:1800001:413 59:32:1800001:714
8.	Вид (виды) разрешенного использования	-
8.1.	Дополнительные сведения об использовании земельного участка	-
9.	Сведения о земельных участках (землях общего пользования, территории общего пользования), посредством которых обеспечивается доступ	Земли общего пользования
10.	Иные сведения	На земельном участке расположено здание Жилой дом с кадастровым № 59:32:1800001:413 и Сооружение (1.6. сооружения газохимического комплекса, объект капитального строительства "Газоснабжение жилого дома №56 по ул. Казанский тракт в д. Ясыри Пермского района") с кад.№ 59:32:1800001:714
4. Пояснения к сведениям об уточняемом земельном участке с кадастровым номером 59:32:1800001:260 :		
1.	-	

Сведения об уточняемых земельных участках, необходимые для исправления реестровых ошибок в сведениях о местоположении их границ

1. Сведения о характерных точках границ уточняемого земельного участка с кадастровым номером 59:32:1800001:356 :

Система координат МСК-59, зона 2

Зона № 2

Обозначение характерных точек границ	Координаты, м				Метод определения координат	Формулы, примененные для расчета средней квадратической погрешности определения границ (Mt), с подставленными в такие формулы значениями и итоговые (вычисленные) значения Mt, м	Описание закрепления точки
	содержатся в Едином государственном реестре недвижимости		определены в результате выполнения комплексных кадастровых работ				
	X	Y	X	Y			
1	2	3	4	5	6	7	8
1	-	-	509729.10	2219196.75	Метод спутниковых геодезических измерений (определений)	0.1	-
2	-	-	509728.88	2219196.99	Метод спутниковых геодезических измерений (определений)	0.1	-
3	-	-	509728.02	2219197.89	Метод спутниковых геодезических измерений (определений)	0.1	-
4	-	-	509726.15	2219199.91	Метод спутниковых геодезических измерений (определений)	0.1	-
5	-	-	509725.98	2219200.09	Метод спутниковых геодезических измерений (определений)	0.1	-

1. Сведения о характерных точках границ уточняемого земельного участка с кадастровым номером 59:32:1800001:356 :

Система координат МСК-59, зона 2

Зона № 2

Обозначение характерных точек границ	Координаты, м				Метод определения координат	Формулы, примененные для расчета средней квадратической погрешности определения координат характерных точек границ (Mt), с подставленными в такие формулы значениями и итоговые (вычисленные) значения Mt, м	Описание закрепления точки
	содержатся в Едином государственном реестре недвижимости		определены в результате выполнения комплексных кадастровых работ				
	X	Y	X	Y			
1	2	3	4	5	6	7	8
6	-	-	509724.21	2219201.98	Метод спутниковых геодезических измерений (определений)	0.1	-
7	-	-	509720.19	2219206.44	Метод спутниковых геодезических измерений (определений)	0.1	-
8	-	-	509716.89	2219203.40	Метод спутниковых геодезических измерений (определений)	0.1	-
9	-	-	509715.59	2219202.75	Метод спутниковых геодезических измерений (определений)	0.1	-
10	-	-	509714.32	2219204.33	Метод спутниковых геодезических измерений (определений)	0.1	-

1. Сведения о характерных точках границ уточняемого земельного участка с кадастровым номером 59:32:1800001:356 :

Система координат МСК-59, зона 2

Зона № 2

Обозначение характерных точек границ	Координаты, м				Метод определения координат	Формулы, примененные для расчета средней квадратической погрешности определения координат характерных точек границ (Mt), с подставленными в такие формулы значениями и итоговые (вычисленные) значения Mt, м	Описание закрепления точки
	содержатся в Едином государственном реестре недвижимости		определены в результате выполнения комплексных кадастровых работ				
	X	Y	X	Y			
1	2	3	4	5	6	7	8
11	-	-	509716.08	2219205.97	Метод спутниковых геодезических измерений (определений)	0.1	-
12	-	-	509715.22	2219206.77	Метод спутниковых геодезических измерений (определений)	0.1	-
13	-	-	509716.42	2219207.88	Метод спутниковых геодезических измерений (определений)	0.1	-
14	-	-	509714.37	2219210.04	Метод спутниковых геодезических измерений (определений)	0.1	-
15	-	-	509718.83	2219214.27	Метод спутниковых геодезических измерений (определений)	0.1	-

1. Сведения о характерных точках границ уточняемого земельного участка с кадастровым номером 59:32:1800001:356 :

Система координат МСК-59, зона 2

Зона № 2

Обозначение характерных точек границ	Координаты, м				Метод определения координат	Формулы, примененные для расчета средней квадратической погрешности определения координат характерных точек границ (Mt), с подставленными в такие формулы значениями и итоговые (вычисленные) значения Mt, м	Описание закрепления точки
	содержатся в Едином государственном реестре недвижимости		определены в результате выполнения комплексных кадастровых работ				
	X	Y	X	Y			
1	2	3	4	5	6	7	8
16	-	-	509716.98	2219216.61	Метод спутниковых геодезических измерений (определений)	0.1	-
17	-	-	509714.52	2219218.99	Метод спутниковых геодезических измерений (определений)	0.1	-
18	-	-	509708.88	2219213.11	Метод спутниковых геодезических измерений (определений)	0.1	-
19	-	-	509706.31	2219210.30	Метод спутниковых геодезических измерений (определений)	0.1	-
20	-	-	509709.85	2219205.90	Метод спутниковых геодезических измерений (определений)	0.1	-

1. Сведения о характерных точках границ уточняемого земельного участка с кадастровым номером 59:32:1800001:356 :

Система координат МСК-59, зона 2

Зона № 2

Обозначение характерных точек границ	Координаты, м				Метод определения координат	Формулы, примененные для расчета средней квадратической погрешности определения координат характерных точек границ (Mt), с подставленными в такие формулы значениями и итоговые (вычисленные) значения Mt, м	Описание закрепления точки
	содержатся в Едином государственном реестре недвижимости		определены в результате выполнения комплексных кадастровых работ				
	X	Y	X	Y			
1	2	3	4	5	6	7	8
21	-	-	509708.11	2219204.54	Метод спутниковых геодезических измерений (определений)	0.1	-
22	-	-	509717.78	2219193.77	Метод спутниковых геодезических измерений (определений)	0.1	-
23	-	-	509721.63	2219189.40	Метод спутниковых геодезических измерений (определений)	0.1	-
24	-	-	509722.29	2219188.58	Метод спутниковых геодезических измерений (определений)	0.1	-
25	-	-	509729.85	2219195.35	Метод спутниковых геодезических измерений (определений)	0.1	-

1. Сведения о характерных точках границ уточняемого земельного участка с кадастровым номером 59:32:1800001:356 :

Система координат МСК-59, зона 2					Зона № 2		
Обозначение характерных точек границ	Координаты, м				Метод определения координат	Формулы, примененные для расчета средней квадратической погрешности определения координат характерных точек границ (Mt), с подставленными в такие формулы значениями и итоговые (вычисленные) значения Mt, м	Описание закрепления точки
	содержатся в Едином государственном реестре недвижимости		определены в результате выполнения комплексных кадастровых работ				
	X	Y	X	Y			
1	2	3	4	5	6	7	8
26	-	-	509729.02	2219196.19	Метод спутниковых геодезических измерений (определений)	0.1	-
27	-	-	509729.34	2219196.49	Метод спутниковых геодезических измерений (определений)	0.1	-
1	-	-	509729.10	2219196.75	Метод спутниковых геодезических измерений (определений)	0.1	-

2. Сведения о частях границ уточняемого земельного участка с кадастровым номером 59:32:1800001:356 :

Обозначение части границ		Горизонтальное проложение (S), м	Описание прохождения части границ	Сведения о согласовании местоположения границ (согласовано/спорное)
от т.	до т.			
1	2	3	4	5
1	2	0.33	-	-
25	26	1.18	-	-
24	25	10.15	-	-
23	24	1.05	-	-
22	23	5.82	-	-
21	22	14.47	-	-
20	21	2.21	-	-
19	20	5.65	-	-
18	19	3.81	-	-
17	18	8.15	-	-
16	17	3.42	-	-
15	16	2.98	-	-

2. Сведения о частях границ уточняемого земельного участка с кадастровым номером 59:32:1800001:356 :				
Обозначение части границ		Горизонтальное проложение (S), м	Описание прохождения части границ	Сведения о согласовании местоположения границ (согласовано/спорное)
от т.	до т.			
1	2	3	4	5
26	27	0.44	-	-
14	15	6.15	-	-
12	13	1.63	-	-
11	12	1.17	-	-
10	11	2.41	-	-
9	10	2.03	-	-
8	9	1.45	-	-
7	8	4.49	-	-
6	7	6.00	-	-
5	6	2.59	-	-
4	5	0.25	-	-
3	4	2.75	-	-
2	3	1.24	-	-
13	14	2.98	-	-
27	1	0.35	-	-
3. Сведения о характеристиках уточняемого земельного участка с кадастровым номером 59:32:1800001:356 :				
№ п/п	Наименование характеристики		Значение характеристики	
1	2		3	
1.	Адрес земельного участка		-	
1.1.	Сведения о местоположении земельного участка (при отсутствии адреса) в структурированном в соответствии с федеральной информационной адресной системой виде		-	
1.2.	Дополнительные сведения о местоположении земельного участка		-	
2.	Площадь земельного участка ± величина погрешности определения (вычисления) площади (P ± ΔP), м ²		269 +/- 8	
3.	Формула, примененная для расчета предельной допустимой погрешности определения площади земельного участка, с подставленными значениями и итоговые (вычисленные) значения (ΔP), м ²		$\Delta P = 3.5 * 0,1 * \sqrt{269} = 6 = 8$	
4.	Площадь земельного участка согласно сведениям Единого государственного реестра недвижимости (P _{кад}), м ²		255	
5.	Оценка расхождения P и P _{кад} (P - P _{кад}), м ²		14	
6.	Предельные минимальный и максимальный размеры земельного участка (P _{мин} и P _{макс}), м ²		- -	
7.	Кадастровый номер или иной государственный учетный номер (инвентарный) объекта недвижимости, расположенного на земельном участке		59:32:1800001:496 59:32:1800001:714	
8.	Вид (виды) разрешенного использования		-	
8.1.	Дополнительные сведения об использовании земельного участка		-	
9.	Сведения о земельных участках (землях общего пользования, территории общего пользования), посредством которых обеспечивается доступ		Земли общего пользования	

3. Сведения о характеристиках уточняемого земельного участка с кадастровым номером 59:32:1800001:356 :

№ п/п	Наименование характеристики	Значение характеристики
1	2	3
10.	Иные сведения	На земельном участке расположено здание Жилой дом с кадастровым № 59:32:1800001:496 и Сооружение (1.6. сооружения газохимического комплекса, объект капитального строительства "Газоснабжение жилого дома №56 по ул. Казанский тракт в д. Ясыри Пермского района") с кад.№ 59:32:1800001:714

4. Пояснения к сведениям об уточняемом земельном участке с кадастровым номером 59:32:1800001:356 :

1.	-

Сведения об уточняемых земельных участках, необходимые для исправления реестровых ошибок в сведениях о местоположении их границ

1. Сведения о характерных точках границ уточняемого земельного участка с кадастровым номером 59:32:1800001:197 :

Система координат МСК-59, зона 2

Зона № 2

Обозначение характерных точек границ	Координаты, м				Метод определения координат	Формулы, примененные для расчета средней квадратической погрешности определения координат характерных точек границ (Mt), с подставленными в такие формулы значениями и итоговые (вычисленные) значения Mt, м	Описание закрепления точки
	содержатся в Едином государственном реестре недвижимости		определены в результате выполнения комплексных кадастровых работ				
	X	Y	X	Y			
1	2	3	4	5	6	7	8
1	-	-	509764.32	2219388.62	Метод спутниковых геодезических измерений (определений)	0.1	-
2	-	-	509760.18	2219386.15	Метод спутниковых геодезических измерений (определений)	0.1	-
3	-	-	509746.71	2219381.20	Метод спутниковых геодезических измерений (определений)	0.1	-
4	-	-	509751.35	2219365.21	Метод спутниковых геодезических измерений (определений)	0.1	-
5	-	-	509758.99	2219367.49	Метод спутниковых геодезических измерений (определений)	0.1	-

1. Сведения о характерных точках границ уточняемого земельного участка с кадастровым номером 59:32:1800001:197 :

Система координат МСК-59, зона 2

Зона № 2

Обозначение характерных точек границ	Координаты, м				Метод определения координат	Формулы, примененные для расчета средней квадратической погрешности определения координат характерных точек границ (Mt), с подставленными в такие формулы значениями и итоговые (вычисленные) значения Mt, м	Описание закрепления точки
	содержатся в Едином государственном реестре недвижимости		определены в результате выполнения комплексных кадастровых работ				
	X	Y	X	Y			
1	2	3	4	5	6	7	8
6	-	-	509759.97	2219371.84	Метод спутниковых геодезических измерений (определений)	0.1	-
7	-	-	509764.71	2219374.99	Метод спутниковых геодезических измерений (определений)	0.1	-
8	-	-	509807.95	2219396.13	Метод спутниковых геодезических измерений (определений)	0.1	-
9	-	-	509804.56	2219405.96	Метод спутниковых геодезических измерений (определений)	0.1	-
10	-	-	509804.33	2219406.64	Метод спутниковых геодезических измерений (определений)	0.1	-

1. Сведения о характерных точках границ уточняемого земельного участка с кадастровым номером 59:32:1800001:197 :							
Система координат МСК-59, зона 2						Зона № 2	
Обозначение характерных точек границ	Координаты, м				Метод определения координат	Формулы, примененные для расчета средней квадратической погрешности определения координат характерных точек границ (Mt), с подставленными в такие формулы значениями и итоговые (вычисленные) значения Mt, м	Описание закрепления точки
	содержатся в Едином государственном реестре недвижимости		определены в результате выполнения комплексных кадастровых работ				
	X	Y	X	Y			
1	2	3	4	5	6	7	8
11	-	-	509801.42	2219405.33	Метод спутниковых геодезических измерений (определений)	0.1	-
1	-	-	509764.32	2219388.62	Метод спутниковых геодезических измерений (определений)	0.1	-
2. Сведения о частях границ уточняемого земельного участка с кадастровым номером 59:32:1800001:197 :							
Обозначение части границ		Горизонтальное проложение (S), м		Описание прохождения части границ	Сведения о согласовании местоположения границ (согласовано/спорное)		
от т.	до т.						
1	2	3		4	5		
1	2	4.82		-	-		
2	3	14.35		-	-		
3	4	16.65		-	-		
4	5	7.97		-	-		
5	6	4.46		-	-		
6	7	5.69		-	-		
7	8	48.13		-	-		
8	9	10.40		-	-		
9	10	0.72		-	-		
10	11	3.19		-	-		
11	1	40.69		-	-		
3. Сведения о характеристиках уточняемого земельного участка с кадастровым номером 59:32:1800001:197 :							
№ п/п	Наименование характеристики					Значение характеристики	
1	2					3	
1.	Адрес земельного участка					-	

3. Сведения о характеристиках уточняемого земельного участка с кадастровым номером 59:32:1800001:197 :		
№ п/п	Наименование характеристики	Значение характеристики
1	2	3
1.1.	Сведения о местоположении земельного участка (при отсутствии адреса) в структурированном в соответствии с федеральной информационной адресной системой виде	-
1.2.	Дополнительные сведения о местоположении земельного участка	-
2.	Площадь земельного участка ± величина погрешности определения (вычисления) площади ($P \pm \Delta P$), м ²	800 +/- 10
3.	Формула, примененная для расчета предельной допустимой погрешности определения площади земельного участка, с подставленными значениями и итоговые (вычисленные) значения (ΔP), м ²	$\Delta P = 3.5 * 0,1 * \sqrt{800} = 10$
4.	Площадь земельного участка согласно сведениям Единого государственного реестра недвижимости ($P_{\text{кад}}$), м ²	800
5.	Оценка расхождения P и $P_{\text{кад}}$ ($P - P_{\text{кад}}$), м ²	-
6.	Предельные минимальный и максимальный размеры земельного участка ($P_{\text{мин}}$ и $P_{\text{макс}}$), м ²	- -
7.	Кадастровый номер или иной государственный учетный номер (инвентарный) объекта недвижимости, расположенного на земельном участке	59:32:1800001:492
8.	Вид (виды) разрешенного использования	-
8.1.	Дополнительные сведения об использовании земельного участка	-
9.	Сведения о земельных участках (землях общего пользования, территории общего пользования), посредством которых обеспечивается доступ	Земли общего пользования
10.	Иные сведения	На земельном участке расположено здание Жилой дом с кадастровым № 59:32:1800001:492
4. Пояснения к сведениям об уточняемом земельном участке с кадастровым номером 59:32:1800001:197 :		
1.	-	

Сведения об уточняемых земельных участках, необходимые для исправления реестровых ошибок в сведениях о местоположении их границ

1. Сведения о характерных точках границ уточняемого земельного участка с кадастровым номером 59:32:1800001:236 :

Система координат МСК-59, зона 2

Зона № 2

Обозначение характерных точек границ	Координаты, м				Метод определения координат	Формулы, примененные для расчета средней квадратической погрешности определения границ (Mt), с подставленными в такие формулы значениями и итоговые (вычисленные) значения Mt, м	Описание закрепления точки
	содержатся в Едином государственном реестре недвижимости		определены в результате выполнения комплексных кадастровых работ				
	X	Y	X	Y			
1	2	3	4	5	6	7	8
1	-	-	509764.32	2219388.62	Метод спутниковых геодезических измерений (определений)	0.1	-
2	-	-	509760.18	2219386.15	Метод спутниковых геодезических измерений (определений)	0.1	-
3	-	-	509746.71	2219381.20	Метод спутниковых геодезических измерений (определений)	0.1	-
4	-	-	509741.01	2219379.05	Метод спутниковых геодезических измерений (определений)	0.1	-
5	-	-	509740.92	2219379.32	Метод спутниковых геодезических измерений (определений)	0.1	-

1. Сведения о характерных точках границ уточняемого земельного участка с кадастровым номером 59:32:1800001:236 :

Система координат МСК-59, зона 2

Зона № 2

Обозначение характерных точек границ	Координаты, м				Метод определения координат	Формулы, примененные для расчета средней квадратической погрешности определения координат характерных точек границ (Mt), с подставленными в такие формулы значениями и итоговые (вычисленные) значения Mt, м	Описание закрепления точки
	содержатся в Едином государственном реестре недвижимости		определены в результате выполнения комплексных кадастровых работ				
	X	Y	X	Y			
1	2	3	4	5	6	7	8
6	-	-	509733.98	2219397.01	Метод спутниковых геодезических измерений (определений)	0.1	-
7	-	-	509721.24	2219429.33	Метод спутниковых геодезических измерений (определений)	0.1	-
8	-	-	509720.54	2219431.89	Метод спутниковых геодезических измерений (определений)	0.1	-
9	-	-	509718.24	2219438.21	Метод спутниковых геодезических измерений (определений)	0.1	-
10	-	-	509716.15	2219444.14	Метод спутниковых геодезических измерений (определений)	0.1	-

1. Сведения о характерных точках границ уточняемого земельного участка с кадастровым номером 59:32:1800001:236 :

Система координат МСК-59, зона 2

Зона № 2

Обозначение характерных точек границ	Координаты, м				Метод определения координат	Формулы, примененные для расчета средней квадратической погрешности определения координат характерных точек границ (Mt), с подставленными в такие формулы значениями и итоговые (вычисленные) значения Mt, м	Описание закрепления точки
	содержатся в Едином государственном реестре недвижимости		определены в результате выполнения комплексных кадастровых работ				
	X	Y	X	Y			
1	2	3	4	5	6	7	8
11	-	-	509716.41	2219444.75	Метод спутниковых геодезических измерений (определений)	0.1	-
12	-	-	509716.87	2219444.77	Метод спутниковых геодезических измерений (определений)	0.1	-
13	-	-	509720.58	2219445.67	Метод спутниковых геодезических измерений (определений)	0.1	-
14	-	-	509728.51	2219447.75	Метод спутниковых геодезических измерений (определений)	0.1	-
15	-	-	509733.15	2219448.76	Метод спутниковых геодезических измерений (определений)	0.1	-

1. Сведения о характерных точках границ уточняемого земельного участка с кадастровым номером 59:32:1800001:236 :

Система координат МСК-59, зона 2

Зона № 2

Обозначение характерных точек границ	Координаты, м				Метод определения координат	Формулы, примененные для расчета средней квадратической погрешности определения координат характерных точек границ (Mt), с подставленными в такие формулы значениями и итоговые (вычисленные) значения Mt, м	Описание закрепления точки
	содержатся в Едином государственном реестре недвижимости		определены в результате выполнения комплексных кадастровых работ				
	X	Y	X	Y			
1	2	3	4	5	6	7	8
16	-	-	509738.81	2219450.31	Метод спутниковых геодезических измерений (определений)	0.1	-
17	-	-	509739.57	2219450.49	Метод спутниковых геодезических измерений (определений)	0.1	-
18	-	-	509748.16	2219427.21	Метод спутниковых геодезических измерений (определений)	0.1	-
19	-	-	509757.68	2219404.82	Метод спутниковых геодезических измерений (определений)	0.1	-
1	-	-	509764.32	2219388.62	Метод спутниковых геодезических измерений (определений)	0.1	-

2. Сведения о частях границ уточняемого земельного участка с кадастровым номером 59:32:1800001:236 :				
Обозначение части границ		Горизонтальное проложение (S), м	Описание прохождения части границ	Сведения о согласовании местоположения границ (согласовано/спорное)
от т.	до т.			
1	2	3	4	5
1	2	4.82	-	-
17	18	24.81	-	-
16	17	0.78	-	-
15	16	5.87	-	-
14	15	4.75	-	-
13	14	8.20	-	-
12	13	3.82	-	-
11	12	0.46	-	-
18	19	24.33	-	-
10	11	0.66	-	-
8	9	6.73	-	-
7	8	2.65	-	-
6	7	34.74	-	-
5	6	19.00	-	-
4	5	0.28	-	-
3	4	6.09	-	-
2	3	14.35	-	-
9	10	6.29	-	-
19	1	17.51	-	-
3. Сведения о характеристиках уточняемого земельного участка с кадастровым номером 59:32:1800001:236 :				
№ п/п	Наименование характеристики		Значение характеристики	
1	2		3	
1.	Адрес земельного участка		-	
1.1.	Сведения о местоположении земельного участка (при отсутствии адреса) в структурированном в соответствии с федеральной информационной адресной системой виде		-	
1.2.	Дополнительные сведения о местоположении земельного участка		-	
2.	Площадь земельного участка ± величина погрешности определения (вычисления) площади (P ± ΔP), м2		1691 +/- 14	
3.	Формула, примененная для расчета предельной допустимой погрешности определения площади земельного участка, с подставленными значениями и итоговые (вычисленные) значения (ΔP), м2		$\Delta P = 3.5 * 0,1 * \sqrt{1691} = 14$	
4.	Площадь земельного участка согласно сведениям Единого государственного реестра недвижимости (Pкад), м2		1699	
5.	Оценка расхождения P и Pкад (P - Pкад), м2		8	
6.	Предельные минимальный и максимальный размеры земельного участка (Pмин и Pмакс), м2		-	
7.	Кадастровый номер или иной государственный учетный номер (инвентарный) объекта недвижимости, расположенного на земельном участке		-	

3. Сведения о характеристиках уточняемого земельного участка с кадастровым номером 59:32:1800001:236 :

№ п/п	Наименование характеристики	Значение характеристики
1	2	3
8.	Вид (виды) разрешенного использования	-
8.1.	Дополнительные сведения об использовании земельного участка	-
9.	Сведения о земельных участках (землях общего пользования, территории общего пользования), посредством которых обеспечивается доступ	Земли общего пользования
10.	Иные сведения	-

4. Пояснения к сведениям об уточняемом земельном участке с кадастровым номером 59:32:1800001:236 :

1.	-
----	---

Сведения об уточняемых земельных участках, необходимые для исправления реестровых ошибок в сведениях о местоположении их границ

1. Сведения о характерных точках границ уточняемого земельного участка с кадастровым номером 59:32:1800001:254 :

Система координат МСК-59, зона 2

Зона № 2

Обозначение характерных точек границ	Координаты, м				Метод определения координат	Формулы, примененные для расчета средней квадратической погрешности определения границ (Mt), с подставленными в такие формулы значениями и итоговые (вычисленные) значения Mt, м	Описание закрепления точки
	содержатся в Едином государственном реестре недвижимости		определены в результате выполнения комплексных кадастровых работ				
	X	Y	X	Y			
1	2	3	4	5	6	7	8
1	-	-	509664.49	2219419.19	Метод спутниковых геодезических измерений (определений)	0.1	-
2	-	-	509662.05	2219427.50	Метод спутниковых геодезических измерений (определений)	0.1	-
3	-	-	509661.61	2219428.83	Метод спутниковых геодезических измерений (определений)	0.1	-
4	-	-	509661.28	2219429.90	Метод спутниковых геодезических измерений (определений)	0.1	-
5	-	-	509652.84	2219427.55	Метод спутниковых геодезических измерений (определений)	0.1	-

1. Сведения о характерных точках границ уточняемого земельного участка с кадастровым номером 59:32:1800001:254 :

Система координат МСК-59, зона 2

Зона № 2

Обозначение характерных точек границ	Координаты, м				Метод определения координат	Формулы, примененные для расчета средней квадратической погрешности определения координат характерных точек границ (Mt), с подставленными в такие формулы значениями и итоговые (вычисленные) значения Mt, м	Описание закрепления точки
	содержатся в Едином государственном реестре недвижимости		определены в результате выполнения комплексных кадастровых работ				
	X	Y	X	Y			
1	2	3	4	5	6	7	8
6	-	-	509651.84	2219431.25	Метод спутниковых геодезических измерений (определений)	0.1	-
7	-	-	509642.92	2219429.09	Метод спутниковых геодезических измерений (определений)	0.1	-
8	-	-	509637.54	2219427.79	Метод спутниковых геодезических измерений (определений)	0.1	-
9	-	-	509622.15	2219424.08	Метод спутниковых геодезических измерений (определений)	0.1	-
10	-	-	509639.12	2219405.25	Метод спутниковых геодезических измерений (определений)	0.1	-

1. Сведения о характерных точках границ уточняемого земельного участка с кадастровым номером 59:32:1800001:254 :

Система координат МСК-59, зона 2

Зона № 2

Обозначение характерных точек границ	Координаты, м				Метод определения координат	Формулы, примененные для расчета средней квадратической погрешности определения координат характерных точек границ (Mt), с подставленными в такие формулы значениями и итоговые (вычисленные) значения Mt, м	Описание закрепления точки
	содержатся в Едином государственном реестре недвижимости		определены в результате выполнения комплексных кадастровых работ				
	X	Y	X	Y			
1	2	3	4	5	6	7	8
11	-	-	509643.02	2219403.37	Метод спутниковых геодезических измерений (определений)	0.1	-
12	-	-	509663.25	2219393.60	Метод спутниковых геодезических измерений (определений)	0.1	-
13	-	-	509664.26	2219393.94	Метод спутниковых геодезических измерений (определений)	0.1	-
14	-	-	509667.56	2219395.02	Метод спутниковых геодезических измерений (определений)	0.1	-
15	-	-	509669.04	2219395.61	Метод спутниковых геодезических измерений (определений)	0.1	-

1. Сведения о характерных точках границ уточняемого земельного участка с кадастровым номером 59:32:1800001:254 :

Система координат МСК-59, зона 2					Зона № 2		
Обозначение характерных точек границ	Координаты, м				Метод определения координат	Формулы, примененные для расчета средней квадратической погрешности определения координат характерных точек границ (Mt), с подставленными в такие формулы значениями и итоговые (вычисленные) значения Mt, м	Описание закрепления точки
	содержатся в Едином государственном реестре недвижимости		определены в результате выполнения комплексных кадастровых работ				
	X	Y	X	Y			
1	2	3	4	5	6	7	8
16	-	-	509671.42	2219396.56	Метод спутниковых геодезических измерений (определений)	0.1	-
17	-	-	509672.01	2219396.78	Метод спутниковых геодезических измерений (определений)	0.1	-
18	-	-	509665.06	2219417.25	Метод спутниковых геодезических измерений (определений)	0.1	-
1	-	-	509664.49	2219419.19	Метод спутниковых геодезических измерений (определений)	0.1	-

2. Сведения о частях границ уточняемого земельного участка с кадастровым номером 59:32:1800001:254 :

Обозначение части границ		Горизонтальное проложение (S), м	Описание прохождения части границ	Сведения о согласовании местоположения границ (согласовано/спорное)
от т.	до т.			
1	2	3	4	5
1	2	8.66	-	-
16	17	0.63	-	-
15	16	2.56	-	-
14	15	1.59	-	-
13	14	3.47	-	-
12	13	1.07	-	-

2. Сведения о частях границ уточняемого земельного участка с кадастровым номером 59:32:1800001:254 :				
Обозначение части границ		Горизонтальное проложение (S), м	Описание прохождения части границ	Сведения о согласовании местоположения границ (согласовано/спорное)
от т.	до т.			
1	2	3	4	5
11	12	22.47	-	-
10	11	4.33	-	-
9	10	25.35	-	-
8	9	15.83	-	-
7	8	5.53	-	-
6	7	9.18	-	-
5	6	3.83	-	-
4	5	8.76	-	-
3	4	1.12	-	-
2	3	1.40	-	-
17	18	21.62	-	-
18	1	2.02	-	-
3. Сведения о характеристиках уточняемого земельного участка с кадастровым номером 59:32:1800001:254 :				
№ п/п	Наименование характеристики		Значение характеристики	
1	2		3	
1.	Адрес земельного участка		-	
1.1.	Сведения о местоположении земельного участка (при отсутствии адреса) в структурированном в соответствии с федеральной информационной адресной системой виде		-	
1.2.	Дополнительные сведения о местоположении земельного участка		-	
2.	Площадь земельного участка ± величина погрешности определения (вычисления) площади ($P \pm \Delta P$), м ²		1039 +/- 11	
3.	Формула, примененная для расчета предельной допустимой погрешности определения площади земельного участка, с подставленными значениями и итоговые (вычисленные) значения (ΔP), м ²		$\Delta P = 3.5 * 0,1 * \sqrt{1039} = 11$	
4.	Площадь земельного участка согласно сведениям Единого государственного реестра недвижимости (Р _{кад}), м ²		1019	
5.	Оценка расхождения Р и Р _{кад} (Р - Р _{кад}), м ²		20	
6.	Предельные минимальный и максимальный размеры земельного участка (Р _{мин} и Р _{макс}), м ²		- -	
7.	Кадастровый номер или иной государственный учетный номер (инвентарный) объекта недвижимости, расположенного на земельном участке		59:32:1800001:721	
8.	Вид (виды) разрешенного использования		-	
8.1.	Дополнительные сведения об использовании земельного участка		-	
9.	Сведения о земельных участках (землях общего пользования, территории общего пользования), посредством которых обеспечивается доступ		Земли общего пользования	
10.	Иные сведения		На земельном участке расположено здание Жилой дом с кадастровым № 59:32:1800001:721	

4. Пояснения к сведениям об уточняемом земельном участке с кадастровым номером 59:32:1800001:254 :

1.

-

Сведения об уточняемых земельных участках, необходимые для исправления реестровых ошибок в сведениях о местоположении их границ

1. Сведения о характерных точках границ уточняемого земельного участка с кадастровым номером 59:32:1800001:683 :

Система координат МСК-59, зона 2

Зона № 2

Обозначение характерных точек границ	Координаты, м				Метод определения координат	Формулы, примененные для расчета средней квадратической погрешности определения границ (Mt), с подставленными в такие формулы значениями и итоговые (вычисленные) значения Mt, м	Описание закрепления точки
	содержатся в Едином государственном реестре недвижимости		определены в результате выполнения комплексных кадастровых работ				
	X	Y	X	Y			
1	2	3	4	5	6	7	8
1	-	-	509716.73	2219516.20	Метод спутниковых геодезических измерений (определений)	0.1	-
2	-	-	509702.74	2219514.81	Метод спутниковых геодезических измерений (определений)	0.1	-
3	-	-	509668.51	2219518.02	Метод спутниковых геодезических измерений (определений)	0.1	-
4	-	-	509668.39	2219518.79	Метод спутниковых геодезических измерений (определений)	0.1	-
5	-	-	509658.39	2219522.04	Метод спутниковых геодезических измерений (определений)	0.1	-

1. Сведения о характерных точках границ уточняемого земельного участка с кадастровым номером 59:32:1800001:683 :

Система координат МСК-59, зона 2

Зона № 2

Обозначение характерных точек границ	Координаты, м				Метод определения координат	Формулы, примененные для расчета средней квадратической погрешности определения координат характерных точек границ (Mt), с подставленными в такие формулы значениями и итоговые (вычисленные) значения Mt, м	Описание закрепления точки
	содержатся в Едином государственном реестре недвижимости		определены в результате выполнения комплексных кадастровых работ				
	X	Y	X	Y			
1	2	3	4	5	6	7	8
6	-	-	509658.04	2219514.78	Метод спутниковых геодезических измерений (определений)	0.1	-
7	-	-	509657.03	2219486.36	Метод спутниковых геодезических измерений (определений)	0.1	-
8	-	-	509676.72	2219492.82	Метод спутниковых геодезических измерений (определений)	0.1	-
9	-	-	509683.53	2219495.05	Метод спутниковых геодезических измерений (определений)	0.1	-
10	-	-	509698.26	2219500.88	Метод спутниковых геодезических измерений (определений)	0.1	-

1. Сведения о характерных точках границ уточняемого земельного участка с кадастровым номером 59:32:1800001:683 :							
Система координат МСК-59, зона 2						Зона № 2	
Обозначение характерных точек границ	Координаты, м				Метод определения координат	Формулы, примененные для расчета средней квадратической погрешности определения координат характерных точек границ (Mt), с подставленными в такие формулы значениями и итоговые (вычисленные) значения Mt, м	Описание закрепления точки
	содержатся в Едином государственном реестре недвижимости		определены в результате выполнения комплексных кадастровых работ				
	X	Y	X	Y			
1	2	3	4	5	6	7	8
11	-	-	509715.97	2219504.99	Метод спутниковых геодезических измерений (определений)	0.1	-
1	-	-	509716.73	2219516.20	Метод спутниковых геодезических измерений (определений)	0.1	-
2. Сведения о частях границ уточняемого земельного участка с кадастровым номером 59:32:1800001:683 :							
Обозначение части границ		Горизонтальное проложение (S), м		Описание прохождения части границ	Сведения о согласовании местоположения границ (согласовано/спорное)		
от т.	до т.						
1	2	3		4	5		
1	2	14.06		-	-		
2	3	34.38		-	-		
3	4	0.78		-	-		
4	5	10.51		-	-		
5	6	7.27		-	-		
6	7	28.44		-	-		
7	8	20.72		-	-		
8	9	7.17		-	-		
9	10	15.84		-	-		
10	11	18.18		-	-		
11	1	11.24		-	-		
3. Сведения о характеристиках уточняемого земельного участка с кадастровым номером 59:32:1800001:683 :							
№ п/п	Наименование характеристики					Значение характеристики	
1	2					3	
1.	Адрес земельного участка					-	

3. Сведения о характеристиках уточняемого земельного участка с кадастровым номером 59:32:1800001:683 :		
№ п/п	Наименование характеристики	Значение характеристики
1	2	3
1.1.	Сведения о местоположении земельного участка (при отсутствии адреса) в структурированном в соответствии с федеральной информационной адресной системой виде	-
1.2.	Дополнительные сведения о местоположении земельного участка	-
2.	Площадь земельного участка ± величина погрешности определения (вычисления) площади ($P \pm \Delta P$), м ²	1208 +/- 12
3.	Формула, примененная для расчета предельной допустимой погрешности определения площади земельного участка, с подставленными значениями и итоговые (вычисленные) значения (ΔP), м ²	$\Delta P = 3.5 * 0,1 * \sqrt{1208} = 12$
4.	Площадь земельного участка согласно сведениям Единого государственного реестра недвижимости ($P_{\text{кад}}$), м ²	1105
5.	Оценка расхождения P и $P_{\text{кад}}$ ($P - P_{\text{кад}}$), м ²	103
6.	Предельные минимальный и максимальный размеры земельного участка ($P_{\text{мин}}$ и $P_{\text{макс}}$), м ²	- -
7.	Кадастровый номер или иной государственный учетный номер (инвентарный) объекта недвижимости, расположенного на земельном участке	-
8.	Вид (виды) разрешенного использования	-
8.1.	Дополнительные сведения об использовании земельного участка	-
9.	Сведения о земельных участках (землях общего пользования, территории общего пользования), посредством которых обеспечивается доступ	Земли общего пользования
10.	Иные сведения	-
4. Пояснения к сведениям об уточняемом земельном участке с кадастровым номером 59:32:1800001:683 :		
1.	-	

Сведения об уточняемых земельных участках, необходимые для исправления реестровых ошибок в сведениях о местоположении их границ

1. Сведения о характерных точках границ уточняемого земельного участка с кадастровым номером 59:32:1800001:265 :

Система координат МСК-59, зона 2

Зона № 2

Обозначение характерных точек границ	Координаты, м				Метод определения координат	Формулы, примененные для расчета средней квадратической погрешности определения границ (Mt), с подставленными в такие формулы значениями и итоговые (вычисленные) значения Mt, м	Описание закрепления точки
	содержатся в Едином государственном реестре недвижимости		определены в результате выполнения комплексных кадастровых работ				
	X	Y	X	Y			
1	2	3	4	5	6	7	8
1	-	-	509898.80	2219344.82	Метод спутниковых геодезических измерений (определений)	0.1	-
2	-	-	509898.65	2219345.46	Метод спутниковых геодезических измерений (определений)	0.1	-
3	-	-	509898.63	2219345.51	Метод спутниковых геодезических измерений (определений)	0.1	-
4	-	-	509889.57	2219383.94	Метод спутниковых геодезических измерений (определений)	0.1	-
5	-	-	509881.66	2219380.04	Метод спутниковых геодезических измерений (определений)	0.1	-

1. Сведения о характерных точках границ уточняемого земельного участка с кадастровым номером 59:32:1800001:265 :

Система координат МСК-59, зона 2

Зона № 2

Обозначение характерных точек границ	Координаты, м				Метод определения координат	Формулы, примененные для расчета средней квадратической погрешности определения координат характерных точек границ (Mt), с подставленными в такие формулы значениями и итоговые (вычисленные) значения Mt, м	Описание закрепления точки
	содержатся в Едином государственном реестре недвижимости		определены в результате выполнения комплексных кадастровых работ				
	X	Y	X	Y			
1	2	3	4	5	6	7	8
6	-	-	509858.57	2219376.98	Метод спутниковых геодезических измерений (определений)	0.1	-
7	-	-	509856.80	2219376.70	Метод спутниковых геодезических измерений (определений)	0.1	-
8	-	-	509852.60	2219376.07	Метод спутниковых геодезических измерений (определений)	0.1	-
9	-	-	509857.12	2219355.08	Метод спутниковых геодезических измерений (определений)	0.1	-
10	-	-	509858.23	2219354.40	Метод спутниковых геодезических измерений (определений)	0.1	-

1. Сведения о характерных точках границ уточняемого земельного участка с кадастровым номером 59:32:1800001:265 :

Система координат МСК-59, зона 2					Зона № 2		
Обозначение характерных точек границ	Координаты, м				Метод определения координат	Формулы, примененные для расчета средней квадратической погрешности определения координат характерных точек границ (Mt), с подставленными в такие формулы значениями и итоговые (вычисленные) значения Mt, м	Описание закрепления точки
	содержатся в Едином государственном реестре недвижимости		определены в результате выполнения комплексных кадастровых работ				
	X	Y	X	Y			
1	2	3	4	5	6	7	8
11	-	-	509875.80	2219351.20	Метод спутниковых геодезических измерений (определений)	0.1	-
12	-	-	509878.09	2219346.28	Метод спутниковых геодезических измерений (определений)	0.1	-
1	-	-	509898.80	2219344.82	Метод спутниковых геодезических измерений (определений)	0.1	-

2. Сведения о частях границ уточняемого земельного участка с кадастровым номером 59:32:1800001:265 :

Обозначение части границ		Горизонтальное проложение (S), м	Описание прохождения части границ	Сведения о согласовании местоположения границ (согласовано/спорное)
от т.	до т.			
1	2	3	4	5
1	2	0.66	-	-
2	3	0.05	-	-
3	4	39.48	-	-
4	5	8.82	-	-
5	6	23.29	-	-
6	7	1.79	-	-
7	8	4.25	-	-
8	9	21.47	-	-
9	10	1.30	-	-
10	11	17.86	-	-
11	12	5.43	-	-
12	1	20.76	-	-

3. Сведения о характеристиках уточняемого земельного участка с кадастровым номером 59:32:1800001:265 :		
№ п/п	Наименование характеристики	Значение характеристики
1	2	3
1.	Адрес земельного участка	-
1.1.	Сведения о местоположении земельного участка (при отсутствии адреса) в структурированном в соответствии с федеральной информационной адресной системой виде	-
1.2.	Дополнительные сведения о местоположении земельного участка	-
2.	Площадь земельного участка ± величина погрешности определения (вычисления) площади ($P \pm \Delta P$), м ²	1172 +/- 12
3.	Формула, примененная для расчета предельной допустимой погрешности определения площади земельного участка, с подставленными значениями и итоговые (вычисленные) значения (ΔP), м ²	$\Delta P = 3.5 * 0,1 * \sqrt{1172} = 12$
4.	Площадь земельного участка согласно сведениям Единого государственного реестра недвижимости (Ркад), м ²	1088
5.	Оценка расхождения Р и Ркад ($P - P_{кад}$), м ²	84
6.	Предельные минимальный и максимальный размеры земельного участка (Рмин и Рмакс), м ²	- -
7.	Кадастровый номер или иной государственный учетный номер (инвентарный) объекта недвижимости, расположенного на земельном участке	59:32:1800001:972
8.	Вид (виды) разрешенного использования	-
8.1.	Дополнительные сведения об использовании земельного участка	-
9.	Сведения о земельных участках (землях общего пользования, территории общего пользования), посредством которых обеспечивается доступ	Земли общего пользования
10.	Иные сведения	На земельном участке расположено здание Жилой дом с кадастровым № 59:32:1800001:972
4. Пояснения к сведениям об уточняемом земельном участке с кадастровым номером 59:32:1800001:265 :		
1.	-	

Сведения об уточняемых земельных участках, необходимые для исправления реестровых ошибок в сведениях о местоположении их границ

1. Сведения о характерных точках границ уточняемого земельного участка с кадастровым номером 59:32:1800001:240 :

Система координат МСК-59, зона 2

Зона № 2

Обозначение характерных точек границ	Координаты, м				Метод определения координат	Формулы, примененные для расчета средней квадратической погрешности определения координат характерных точек границ (Mt), с подставленными в такие формулы значениями и итоговые (вычисленные) значения Mt, м	Описание закрепления точки
	содержатся в Едином государственном реестре недвижимости		определены в результате выполнения комплексных кадастровых работ				
	X	Y	X	Y			
1	2	3	4	5	6	7	8
1	-	-	509858.57	2219376.98	Метод спутниковых геодезических измерений (определений)	0.1	-
2	-	-	509881.66	2219380.04	Метод спутниковых геодезических измерений (определений)	0.1	-
3	-	-	509889.57	2219383.94	Метод спутниковых геодезических измерений (определений)	0.1	-
4	-	-	509888.47	2219403.47	Метод спутниковых геодезических измерений (определений)	0.1	-
5	-	-	509871.47	2219404.98	Метод спутниковых геодезических измерений (определений)	0.1	-

1. Сведения о характерных точках границ уточняемого земельного участка с кадастровым номером 59:32:1800001:240 :

Система координат МСК-59, зона 2

Зона № 2

Обозначение характерных точек границ	Координаты, м				Метод определения координат	Формулы, примененные для расчета средней квадратической погрешности определения координат характерных точек границ (Mt), с подставленными в такие формулы значениями и итоговые (вычисленные) значения Mt, м	Описание закрепления точки
	содержатся в Едином государственном реестре недвижимости		определены в результате выполнения комплексных кадастровых работ				
	X	Y	X	Y			
1	2	3	4	5	6	7	8
6	-	-	509860.45	2219405.92	Метод спутниковых геодезических измерений (определений)	0.1	-
7	-	-	509856.42	2219405.42	Метод спутниковых геодезических измерений (определений)	0.1	-
8	-	-	509853.28	2219405.33	Метод спутниковых геодезических измерений (определений)	0.1	-
9	-	-	509850.67	2219405.20	Метод спутниковых геодезических измерений (определений)	0.1	-
10	-	-	509847.97	2219404.71	Метод спутниковых геодезических измерений (определений)	0.1	-

1. Сведения о характерных точках границ уточняемого земельного участка с кадастровым номером 59:32:1800001:240 :

Система координат МСК-59, зона 2					Зона № 2		
Обозначение характерных точек границ	Координаты, м				Метод определения координат	Формулы, примененные для расчета средней квадратической погрешности определения координат характерных точек границ (Mt), с подставленными в такие формулы значениями и итоговые (вычисленные) значения Mt, м	Описание закрепления точки
	содержатся в Едином государственном реестре недвижимости		определены в результате выполнения комплексных кадастровых работ				
	X	Y	X	Y			
1	2	3	4	5	6	7	8
11	-	-	509850.34	2219397.87	Метод спутниковых геодезических измерений (определений)	0.1	-
12	-	-	509854.40	2219385.07	Метод спутниковых геодезических измерений (определений)	0.1	-
13	-	-	509856.80	2219376.70	Метод спутниковых геодезических измерений (определений)	0.1	-
1	-	-	509858.57	2219376.98	Метод спутниковых геодезических измерений (определений)	0.1	-

2. Сведения о частях границ уточняемого земельного участка с кадастровым номером 59:32:1800001:240 :

Обозначение части границ		Горизонтальное проложение (S), м	Описание прохождения части границ	Сведения о согласовании местоположения границ (согласовано/спорное)
от т.	до т.			
1	2	3	4	5
1	2	23.29	-	-
2	3	8.82	-	-
3	4	19.56	-	-
4	5	17.07	-	-
5	6	11.06	-	-
6	7	4.06	-	-

2. Сведения о частях границ уточняемого земельного участка с кадастровым номером 59:32:1800001:240 :				
Обозначение части границ		Горизонтальное проложение (S), м	Описание прохождения части границ	Сведения о согласовании местоположения границ (согласовано/спорное)
от т.	до т.			
1	2	3	4	5
7	8	3.14	-	-
8	9	2.61	-	-
9	10	2.74	-	-
10	11	7.24	-	-
11	12	13.43	-	-
12	13	8.71	-	-
13	1	1.79	-	-
3. Сведения о характеристиках уточняемого земельного участка с кадастровым номером 59:32:1800001:240 :				
№ п/п	Наименование характеристики		Значение характеристики	
1	2		3	
1.	Адрес земельного участка		-	
1.1.	Сведения о местоположении земельного участка (при отсутствии адреса) в структурированном в соответствии с федеральной информационной адресной системой виде		-	
1.2.	Дополнительные сведения о местоположении земельного участка		-	
2.	Площадь земельного участка ± величина погрешности определения (вычисления) площади (P ± ΔP), м2		949 +/- 11	
3.	Формула, примененная для расчета предельной допустимой погрешности определения площади земельного участка, с подставленными значениями и итоговые (вычисленные) значения (ΔP), м2		$\Delta P = 3.5 * 0,1 * \sqrt{949} = 11$	
4.	Площадь земельного участка согласно сведениям Единого государственного реестра недвижимости (P _{кад}), м2		944	
5.	Оценка расхождения P и P _{кад} (P - P _{кад}), м2		5	
6.	Предельные минимальный и максимальный размеры земельного участка (P _{мин} и P _{макс}), м2		- -	
7.	Кадастровый номер или иной государственный учетный номер (инвентарный) объекта недвижимости, расположенного на земельном участке		59:32:1800001:702	
8.	Вид (виды) разрешенного использования		-	
8.1.	Дополнительные сведения об использовании земельного участка		-	
9.	Сведения о земельных участках (землях общего пользования, территории общего пользования), посредством которых обеспечивается доступ		Земли общего пользования	
10.	Иные сведения		На земельном участке расположено здание Жилой дом с кадастровым № 59:32:1800001:702	
4. Пояснения к сведениям об уточняемом земельном участке с кадастровым номером 59:32:1800001:240 :				
1.	-			

Сведения об уточняемых земельных участках, необходимые для исправления реестровых ошибок в сведениях о местоположении их границ

1. Сведения о характерных точках границ уточняемого земельного участка с кадастровым номером 59:32:1800001:730 :

Система координат МСК-59, зона 2

Зона № 2

Обозначение характерных точек границ	Координаты, м				Метод определения координат	Формулы, примененные для расчета средней квадратической погрешности определения границ (Mt), с подставленными в такие формулы значениями и итоговые (вычисленные) значения Mt, м	Описание закрепления точки
	содержатся в Едином государственном реестре недвижимости		определены в результате выполнения комплексных кадастровых работ				
	X	Y	X	Y			
1	2	3	4	5	6	7	8
1	-	-	509883.10	2219477.09	Метод спутниковых геодезических измерений (определений)	0.1	-
2	-	-	509886.48	2219512.17	Метод спутниковых геодезических измерений (определений)	0.1	-
3	-	-	509878.61	2219513.51	Метод спутниковых геодезических измерений (определений)	0.1	-
4	-	-	509862.41	2219515.23	Метод спутниковых геодезических измерений (определений)	0.1	-
5	-	-	509859.60	2219505.71	Метод спутниковых геодезических измерений (определений)	0.1	-

1. Сведения о характерных точках границ уточняемого земельного участка с кадастровым номером 59:32:1800001:730 :

Система координат МСК-59, зона 2

Зона № 2

Обозначение характерных точек границ	Координаты, м				Метод определения координат	Формулы, примененные для расчета средней квадратической погрешности определения координат характерных точек границ (Mt), с подставленными в такие формулы значениями и итоговые (вычисленные) значения Mt, м	Описание закрепления точки
	содержатся в Едином государственном реестре недвижимости		определены в результате выполнения комплексных кадастровых работ				
	X	Y	X	Y			
1	2	3	4	5	6	7	8
6	-	-	509851.55	2219506.58	Метод спутниковых геодезических измерений (определений)	0.1	-
7	-	-	509851.41	2219505.65	Метод спутниковых геодезических измерений (определений)	0.1	-
8	-	-	509851.13	2219503.83	Метод спутниковых геодезических измерений (определений)	0.1	-
9	-	-	509848.87	2219489.04	Метод спутниковых геодезических измерений (определений)	0.1	-
10	-	-	509840.91	2219489.16	Метод спутниковых геодезических измерений (определений)	0.1	-

1. Сведения о характерных точках границ уточняемого земельного участка с кадастровым номером 59:32:1800001:730 :

Система координат МСК-59, зона 2

Зона № 2

Обозначение характерных точек границ	Координаты, м				Метод определения координат	Формулы, примененные для расчета средней квадратической погрешности определения координат характерных точек границ (Mt), с подставленными в такие формулы значениями и итоговые (вычисленные) значения Mt, м	Описание закрепления точки
	содержатся в Едином государственном реестре недвижимости		определены в результате выполнения комплексных кадастровых работ				
	X	Y	X	Y			
1	2	3	4	5	6	7	8
11	-	-	509814.19	2219489.58	Метод спутниковых геодезических измерений (определений)	0.1	-
12	-	-	509815.48	2219483.36	Метод спутниковых геодезических измерений (определений)	0.1	-
13	-	-	509840.67	2219483.04	Метод спутниковых геодезических измерений (определений)	0.1	-
14	-	-	509866.68	2219478.52	Метод спутниковых геодезических измерений (определений)	0.1	-
15	-	-	509880.35	2219475.22	Метод спутниковых геодезических измерений (определений)	0.1	-

1. Сведения о характерных точках границ уточняемого земельного участка с кадастровым номером 59:32:1800001:730 :

Система координат МСК-59, зона 2					Зона № 2		
Обозначение характерных точек границ	Координаты, м				Метод определения координат	Формулы, примененные для расчета средней квадратической погрешности определения координат характерных точек границ (Mt), с подставленными в такие формулы значениями и итоговые (вычисленные) значения Mt, м	Описание закрепления точки
	содержатся в Едином государственном реестре недвижимости		определены в результате выполнения комплексных кадастровых работ				
	X	Y	X	Y			
1	2	3	4	5	6	7	8
16	-	-	509882.90	2219474.41	Метод спутниковых геодезических измерений (определений)	0.1	-
1	-	-	509883.10	2219477.09	Метод спутниковых геодезических измерений (определений)	0.1	-

2. Сведения о частях границ уточняемого земельного участка с кадастровым номером 59:32:1800001:730 :

Обозначение части границ		Горизонтальное проложение (S), м	Описание прохождения части границ	Сведения о согласовании местоположения границ (согласовано/спорное)
от т.	до т.			
1	2	3	4	5
1	2	35.24	-	-
2	3	7.98	-	-
3	4	16.29	-	-
4	5	9.93	-	-
5	6	8.10	-	-
6	7	0.94	-	-
7	8	1.84	-	-
8	9	14.96	-	-
9	10	7.96	-	-
10	11	26.72	-	-
11	12	6.35	-	-
12	13	25.19	-	-
13	14	26.40	-	-
14	15	14.06	-	-
15	16	2.68	-	-
16	1	2.69	-	-

3. Сведения о характеристиках уточняемого земельного участка с кадастровым номером 59:32:1800001:730 :		
№ п/п	Наименование характеристики	Значение характеристики
1	2	3
1.	Адрес земельного участка	-
1.1.	Сведения о местоположении земельного участка (при отсутствии адреса) в структурированном в соответствии с федеральной информационной адресной системой виде	-
1.2.	Дополнительные сведения о местоположении земельного участка	-
2.	Площадь земельного участка \pm величина погрешности определения (вычисления) площади ($P \pm \Delta P$), м ²	1380 +/- 13
3.	Формула, примененная для расчета предельной допустимой погрешности определения площади земельного участка, с подставленными значениями и итоговые (вычисленные) значения (ΔP), м ²	$\Delta P = 3.5 * 0,1 * \sqrt{1380} = 13$
4.	Площадь земельного участка согласно сведениям Единого государственного реестра недвижимости (Ркад), м ²	1426
5.	Оценка расхождения Р и Ркад ($P - P_{кад}$), м ²	46
6.	Предельные минимальный и максимальный размеры земельного участка (Рмин и Рмакс), м ²	- -
7.	Кадастровый номер или иной государственный учетный номер (инвентарный) объекта недвижимости, расположенного на земельном участке	59:32:1800001:777
8.	Вид (виды) разрешенного использования	-
8.1.	Дополнительные сведения об использовании земельного участка	-
9.	Сведения о земельных участках (землях общего пользования, территории общего пользования), посредством которых обеспечивается доступ	Земли общего пользования
10.	Иные сведения	На земельном участке расположено здание Жилой дом с кадастровым № 59:32:1800001:777
4. Пояснения к сведениям об уточняемом земельном участке с кадастровым номером 59:32:1800001:730 :		
1.	-	

Сведения об уточняемых земельных участках, необходимые для исправления реестровых ошибок в сведениях о местоположении их границ

1. Сведения о характерных точках границ уточняемого земельного участка с кадастровым номером 59:32:1800001:722 :

Система координат МСК-59, зона 2

Зона № 2

Обозначение характерных точек границ	Координаты, м				Метод определения координат	Формулы, примененные для расчета средней квадратической погрешности определения границ (Mt), с подставленными в такие формулы значениями и итоговые (вычисленные) значения Mt, м	Описание закрепления точки
	содержатся в Едином государственном реестре недвижимости		определены в результате выполнения комплексных кадастровых работ				
	X	Y	X	Y			
1	2	3	4	5	6	7	8
1	-	-	509883.44	2219660.56	Метод спутниковых геодезических измерений (определений)	0.1	-
2	-	-	509895.07	2219660.14	Метод спутниковых геодезических измерений (определений)	0.1	-
3	-	-	509893.25	2219677.29	Метод спутниковых геодезических измерений (определений)	0.1	-
4	-	-	509866.33	2219678.33	Метод спутниковых геодезических измерений (определений)	0.1	-
5	-	-	509864.93	2219663.59	Метод спутниковых геодезических измерений (определений)	0.1	-

1. Сведения о характерных точках границ уточняемого земельного участка с кадастровым номером 59:32:1800001:722 :							
Система координат МСК-59, зона 2						Зона № 2	
Обозначение характерных точек границ	Координаты, м				Метод определения координат	Формулы, примененные для расчета средней квадратической погрешности определения координат характерных точек границ (Mt), с подставленными в такие формулы значениями и итоговые (вычисленные) значения Mt, м	Описание закрепления точки
	содержатся в Едином государственном реестре недвижимости		определены в результате выполнения комплексных кадастровых работ				
	X	Y	X	Y			
1	2	3	4	5	6	7	8
6	-	-	509883.15	2219659.29	Метод спутниковых геодезических измерений (определений)	0.1	-
1	-	-	509883.44	2219660.56	Метод спутниковых геодезических измерений (определений)	0.1	-
2. Сведения о частях границ уточняемого земельного участка с кадастровым номером 59:32:1800001:722 :							
Обозначение части границ		Горизонтальное проложение (S), м		Описание прохождения части границ	Сведения о согласовании местоположения границ (согласовано/спорное)		
от т.	до т.						
1	2	3		4	5		
1	2	11.64		-	-		
2	3	17.25		-	-		
3	4	26.94		-	-		
4	5	14.81		-	-		
5	6	18.72		-	-		
6	1	1.30		-	-		
3. Сведения о характеристиках уточняемого земельного участка с кадастровым номером 59:32:1800001:722 :							
№ п/п	Наименование характеристики					Значение характеристики	
1	2					3	
1.	Адрес земельного участка					-	
1.1.	Сведения о местоположении земельного участка (при отсутствии адреса) в структурированном в соответствии с федеральной информационной адресной системой виде					-	
1.2.	Дополнительные сведения о местоположении земельного участка					-	
2.	Площадь земельного участка ± величина погрешности определения (вычисления) площади (P ± ΔP), м ²					480 +/- 8	

3. Сведения о характеристиках уточняемого земельного участка с кадастровым номером 59:32:1800001:722 :		
№ п/п	Наименование характеристики	Значение характеристики
1	2	3
3.	Формула, примененная для расчета предельной допустимой погрешности определения площади земельного участка, с подставленными значениями и итоговые (вычисленные) значения (ΔP), м2	$\Delta P=3.5*0,1*\sqrt{480}=8$
4.	Площадь земельного участка согласно сведениям Единого государственного реестра недвижимости (Ркад), м2	481
5.	Оценка расхождения Р и Ркад (Р - Ркад), м2	1
6.	Предельные минимальный и максимальный размеры земельного участка (Рмин и Рмакс), м2	- -
7.	Кадастровый номер или иной государственный учетный номер (инвентарный) объекта недвижимости, расположенного на земельном участке	-
8.	Вид (виды) разрешенного использования	-
8.1.	Дополнительные сведения об использовании земельного участка	-
9.	Сведения о земельных участках (землях общего пользования, территории общего пользования), посредством которых обеспечивается доступ	Земли общего пользования
10.	Иные сведения	-
4. Пояснения к сведениям об уточняемом земельном участке с кадастровым номером 59:32:1800001:722 :		
1.	-	

Сведения об уточняемых земельных участках, необходимые для исправления реестровых ошибок в сведениях о местоположении их границ

1. Сведения о характерных точках границ уточняемого земельного участка с кадастровым номером 59:32:1800001:597 :

Система координат МСК-59, зона 2

Зона № 2

Обозначение характерных точек границ	Координаты, м				Метод определения координат	Формулы, примененные для расчета средней квадратической погрешности определения координат характерных точек границ (Mt), с подставленными в такие формулы значениями и итоговые (вычисленные) значения Mt, м	Описание закрепления точки
	содержатся в Едином государственном реестре недвижимости		определены в результате выполнения комплексных кадастровых работ				
	X	Y	X	Y			
1	2	3	4	5	6	7	8
1	-	-	509892.07	2219678.75	Метод спутниковых геодезических измерений (определений)	0.1	-
2	-	-	509893.20	2219678.74	Метод спутниковых геодезических измерений (определений)	0.1	-
3	-	-	509892.07	2219716.89	Метод спутниковых геодезических измерений (определений)	0.1	-
4	-	-	509891.10	2219717.90	Метод спутниковых геодезических измерений (определений)	0.1	-
5	-	-	509883.53	2219717.08	Метод спутниковых геодезических измерений (определений)	0.1	-

1. Сведения о характерных точках границ уточняемого земельного участка с кадастровым номером 59:32:1800001:597 :

Система координат МСК-59, зона 2

Зона № 2

Обозначение характерных точек границ	Координаты, м				Метод определения координат	Формулы, примененные для расчета средней квадратической погрешности определения координат характерных точек границ (Mt), с подставленными в такие формулы значениями и итоговые (вычисленные) значения Mt, м	Описание закрепления точки
	содержатся в Едином государственном реестре недвижимости		определены в результате выполнения комплексных кадастровых работ				
	X	Y	X	Y			
1	2	3	4	5	6	7	8
6	-	-	509877.53	2219716.53	Метод спутниковых геодезических измерений (определений)	0.1	-
7	-	-	509875.82	2219716.50	Метод спутниковых геодезических измерений (определений)	0.1	-
8	-	-	509875.31	2219710.68	Метод спутниковых геодезических измерений (определений)	0.1	-
9	-	-	509869.46	2219711.09	Метод спутниковых геодезических измерений (определений)	0.1	-
10	-	-	509868.33	2219699.23	Метод спутниковых геодезических измерений (определений)	0.1	-

1. Сведения о характерных точках границ уточняемого земельного участка с кадастровым номером 59:32:1800001:597 :							
Система координат МСК-59, зона 2						Зона № 2	
Обозначение характерных точек границ	Координаты, м				Метод определения координат	Формулы, примененные для расчета средней квадратической погрешности определения координат характерных точек границ (Mt), с подставленными в такие формулы значениями и итоговые (вычисленные) значения Mt, м	Описание закрепления точки
	содержатся в Едином государственном реестре недвижимости		определены в результате выполнения комплексных кадастровых работ				
	X	Y	X	Y			
1	2	3	4	5	6	7	8
11	-	-	509866.47	2219679.75	Метод спутниковых геодезических измерений (определений)	0.1	-
1	-	-	509892.07	2219678.75	Метод спутниковых геодезических измерений (определений)	0.1	-
2. Сведения о частях границ уточняемого земельного участка с кадастровым номером 59:32:1800001:597 :							
Обозначение части границ		Горизонтальное проложение (S), м		Описание прохождения части границ	Сведения о согласовании местоположения границ (согласовано/спорное)		
от т.	до т.						
1	2	3		4	5		
1	2	1.13		-	-		
2	3	38.17		-	-		
3	4	1.40		-	-		
4	5	7.61		-	-		
5	6	6.03		-	-		
6	7	1.71		-	-		
7	8	5.84		-	-		
8	9	5.86		-	-		
9	10	11.91		-	-		
10	11	19.57		-	-		
11	1	25.62		-	-		
3. Сведения о характеристиках уточняемого земельного участка с кадастровым номером 59:32:1800001:597 :							
№ п/п	Наименование характеристики					Значение характеристики	
1	2					3	
1.	Адрес земельного участка					-	

3. Сведения о характеристиках уточняемого земельного участка с кадастровым номером 59:32:1800001:597 :		
№ п/п	Наименование характеристики	Значение характеристики
1	2	3
1.1.	Сведения о местоположении земельного участка (при отсутствии адреса) в структурированном в соответствии с федеральной информационной адресной системой виде	-
1.2.	Дополнительные сведения о местоположении земельного участка	-
2.	Площадь земельного участка \pm величина погрешности определения (вычисления) площади ($P \pm \Delta P$), м ²	888 +/- 10
3.	Формула, примененная для расчета предельной допустимой погрешности определения площади земельного участка, с подставленными значениями и итоговые (вычисленные) значения (ΔP), м ²	$\Delta P = 3.5 * 0,1 * \sqrt{888} = 10$
4.	Площадь земельного участка согласно сведениям Единого государственного реестра недвижимости ($P_{\text{кад}}$), м ²	888
5.	Оценка расхождения P и $P_{\text{кад}}$ ($P - P_{\text{кад}}$), м ²	-
6.	Предельные минимальный и максимальный размеры земельного участка ($P_{\text{мин}}$ и $P_{\text{макс}}$), м ²	- -
7.	Кадастровый номер или иной государственный учетный номер (инвентарный) объекта недвижимости, расположенного на земельном участке	59:32:1800001:710 59:32:1800001:540
8.	Вид (виды) разрешенного использования	-
8.1.	Дополнительные сведения об использовании земельного участка	-
9.	Сведения о земельных участках (землях общего пользования, территории общего пользования), посредством которых обеспечивается доступ	Земли общего пользования
10.	Иные сведения	На земельном участке расположено здание Жилой дом с кадастровым № 59:32:1800001:710 и нежилое здание Баня с кад. № 59:32:1800001:540
4. Пояснения к сведениям об уточняемом земельном участке с кадастровым номером 59:32:1800001:597 :		
1.	-	

Сведения об уточняемых земельных участках, необходимые для исправления реестровых ошибок в сведениях о местоположении их границ

1. Сведения о характерных точках границ уточняемого земельного участка с кадастровым номером 59:32:1800001:227 :

Система координат МСК-59, зона 2

Зона № 2

Обозначение характерных точек границ	Координаты, м				Метод определения координат	Формулы, примененные для расчета средней квадратической погрешности определения координат характерных точек границ (Mt), с подставленными в такие формулы значениями и итоговые (вычисленные) значения Mt, м	Описание закрепления точки
	содержатся в Едином государственном реестре недвижимости		определены в результате выполнения комплексных кадастровых работ				
	X	Y	X	Y			
1	2	3	4	5	6	7	8
1	-	-	509885.34	2219928.63	Метод спутниковых геодезических измерений (определений)	0.1	-
2	-	-	509851.85	2219934.84	Метод спутниковых геодезических измерений (определений)	0.1	-
3	-	-	509850.74	2219935.05	Метод спутниковых геодезических измерений (определений)	0.1	-
4	-	-	509851.78	2219940.71	Метод спутниковых геодезических измерений (определений)	0.1	-
5	-	-	509852.49	2219945.54	Метод спутниковых геодезических измерений (определений)	0.1	-

1. Сведения о характерных точках границ уточняемого земельного участка с кадастровым номером 59:32:1800001:227 :

Система координат МСК-59, зона 2

Зона № 2

Обозначение характерных точек границ	Координаты, м				Метод определения координат	Формулы, примененные для расчета средней квадратической погрешности определения координат характерных точек границ (Mt), с подставленными в такие формулы значениями и итоговые (вычисленные) значения Mt, м	Описание закрепления точки
	содержатся в Едином государственном реестре недвижимости		определены в результате выполнения комплексных кадастровых работ				
	X	Y	X	Y			
1	2	3	4	5	6	7	8
6	-	-	509856.60	2219968.76	Метод спутниковых геодезических измерений (определений)	0.1	-
7	-	-	509858.52	2219968.51	Метод спутниковых геодезических измерений (определений)	0.1	-
8	-	-	509860.47	2219968.16	Метод спутниковых геодезических измерений (определений)	0.1	-
9	-	-	509862.78	2219967.75	Метод спутниковых геодезических измерений (определений)	0.1	-
10	-	-	509873.78	2219965.20	Метод спутниковых геодезических измерений (определений)	0.1	-

1. Сведения о характерных точках границ уточняемого земельного участка с кадастровым номером 59:32:1800001:227 :

Система координат МСК-59, зона 2

Зона № 2

Обозначение характерных точек границ	Координаты, м				Метод определения координат	Формулы, примененные для расчета средней квадратической погрешности определения координат характерных точек границ (Mt), с подставленными в такие формулы значениями и итоговые (вычисленные) значения Mt, м	Описание закрепления точки
	содержатся в Едином государственном реестре недвижимости		определены в результате выполнения комплексных кадастровых работ				
	X	Y	X	Y			
1	2	3	4	5	6	7	8
11	-	-	509874.61	2219965.01	Метод спутниковых геодезических измерений (определений)	0.1	-
12	-	-	509876.60	2219964.33	Метод спутниковых геодезических измерений (определений)	0.1	-
13	-	-	509877.47	2219966.62	Метод спутниковых геодезических измерений (определений)	0.1	-
14	-	-	509879.71	2219967.88	Метод спутниковых геодезических измерений (определений)	0.1	-
15	-	-	509883.57	2219967.34	Метод спутниковых геодезических измерений (определений)	0.1	-

1. Сведения о характерных точках границ уточняемого земельного участка с кадастровым номером 59:32:1800001:227 :

Система координат МСК-59, зона 2

Зона № 2

Обозначение характерных точек границ	Координаты, м				Метод определения координат	Формулы, примененные для расчета средней квадратической погрешности определения координат характерных точек границ (Mt), с подставленными в такие формулы значениями и итоговые (вычисленные) значения Mt, м	Описание закрепления точки
	содержатся в Едином государственном реестре недвижимости		определены в результате выполнения комплексных кадастровых работ				
	X	Y	X	Y			
1	2	3	4	5	6	7	8
16	-	-	509887.60	2219966.78	Метод спутниковых геодезических измерений (определений)	0.1	-
17	-	-	509893.51	2219965.96	Метод спутниковых геодезических измерений (определений)	0.1	-
18	-	-	509895.42	2219964.26	Метод спутниковых геодезических измерений (определений)	0.1	-
19	-	-	509889.58	2219927.84	Метод спутниковых геодезических измерений (определений)	0.1	-
20	-	-	509886.02	2219928.51	Метод спутниковых геодезических измерений (определений)	0.1	-

1. Сведения о характерных точках границ уточняемого земельного участка с кадастровым номером 59:32:1800001:227 :

Система координат МСК-59, зона 2					Зона № 2		
Обозначение характерных точек границ	Координаты, м				Метод определения координат	Формулы, примененные для расчета средней квадратической погрешности определения координат характерных точек границ (Mt), с подставленными в такие формулы значениями и итоговые (вычисленные) значения Mt, м	Описание закрепления точки
	содержатся в Едином государственном реестре недвижимости		определены в результате выполнения комплексных кадастровых работ				
	X	Y	X	Y			
1	2	3	4	5	6	7	8
1	-	-	509885.34	2219928.63	Метод спутниковых геодезических измерений (определений)	0.1	-

2. Сведения о частях границ уточняемого земельного участка с кадастровым номером 59:32:1800001:227 :

Обозначение части границ		Горизонтальное проложение (S), м	Описание прохождения части границ	Сведения о согласовании местоположения границ (согласовано/спорное)
от т.	до т.			
1	2	3	4	5
1	2	34.06	-	-
18	19	36.89	-	-
17	18	2.56	-	-
16	17	5.97	-	-
15	16	4.07	-	-
14	15	3.90	-	-
13	14	2.57	-	-
12	13	2.45	-	-
11	12	2.10	-	-
10	11	0.85	-	-
9	10	11.29	-	-
8	9	2.35	-	-
7	8	1.98	-	-
6	7	1.94	-	-
5	6	23.58	-	-
4	5	4.88	-	-
3	4	5.75	-	-
2	3	1.13	-	-
19	20	3.62	-	-
20	1	0.69	-	-

3. Сведения о характеристиках уточняемого земельного участка с кадастровым номером 59:32:1800001:227 :		
№ п/п	Наименование характеристики	Значение характеристики
1	2	3
1.	Адрес земельного участка	-
1.1.	Сведения о местоположении земельного участка (при отсутствии адреса) в структурированном в соответствии с федеральной информационной адресной системой виде	-
1.2.	Дополнительные сведения о местоположении земельного участка	-
2.	Площадь земельного участка ± величина погрешности определения (вычисления) площади ($P \pm \Delta P$), м ²	1406 +/- 13
3.	Формула, примененная для расчета предельной допустимой погрешности определения площади земельного участка, с подставленными значениями и итоговые (вычисленные) значения (ΔP), м ²	$\Delta P = 3.5 * 0,1 * \sqrt{1406} = 13$
4.	Площадь земельного участка согласно сведениям Единого государственного реестра недвижимости (Ркад), м ²	1375
5.	Оценка расхождения Р и Ркад ($P - P_{кад}$), м ²	31
6.	Предельные минимальный и максимальный размеры земельного участка (Рмин и Рмакс), м ²	- -
7.	Кадастровый номер или иной государственный учетный номер (инвентарный) объекта недвижимости, расположенного на земельном участке	59:32:1800001:441 59:32:0000000:13680
8.	Вид (виды) разрешенного использования	-
8.1.	Дополнительные сведения об использовании земельного участка	-
9.	Сведения о земельных участках (землях общего пользования, территории общего пользования), посредством которых обеспечивается доступ	Земли общего пользования
10.	Иные сведения	На земельном участке расположено здание Жилой дом с кадастровым № 59:32:1800001:441 и сооружение электроэнергетики с кадастровым № 59:32:0000000:13680
4. Пояснения к сведениям об уточняемом земельном участке с кадастровым номером 59:32:1800001:227 :		
1.	-	

Сведения об уточняемых земельных участках, необходимые для исправления реестровых ошибок в сведениях о местоположении их границ

1. Сведения о характерных точках границ уточняемого земельного участка с кадастровым номером 59:32:1800001:649 :

Система координат МСК-59, зона 2

Зона № 2

Обозначение характерных точек границ	Координаты, м				Метод определения координат	Формулы, примененные для расчета средней квадратической погрешности определения координат характерных точек границ (Mt), с подставленными в такие формулы значениями и итоговые (вычисленные) значения Mt, м	Описание закрепления точки
	содержатся в Едином государственном реестре недвижимости		определены в результате выполнения комплексных кадастровых работ				
	X	Y	X	Y			
1	2	3	4	5	6	7	8
1	-	-	509754.50	2219459.09	Метод спутниковых геодезических измерений (определений)	0.1	-
2	-	-	509751.63	2219478.15	Метод спутниковых геодезических измерений (определений)	0.1	-
3	-	-	509726.14	2219477.78	Метод спутниковых геодезических измерений (определений)	0.1	-
4	-	-	509722.75	2219478.04	Метод спутниковых геодезических измерений (определений)	0.1	-
5	-	-	509721.56	2219478.07	Метод спутниковых геодезических измерений (определений)	0.1	-

1. Сведения о характерных точках границ уточняемого земельного участка с кадастровым номером 59:32:1800001:649 :

Система координат МСК-59, зона 2					Зона № 2		
Обозначение характерных точек границ	Координаты, м				Метод определения координат	Формулы, примененные для расчета средней квадратической погрешности определения координат характерных точек границ (Mt), с подставленными в такие формулы значениями и итоговые (вычисленные) значения Mt, м	Описание закрепления точки
	содержатся в Едином государственном реестре недвижимости		определены в результате выполнения комплексных кадастровых работ				
	X	Y	X	Y			
1	2	3	4	5	6	7	8
6	-	-	509722.55	2219467.86	Метод спутниковых геодезических измерений (определений)	0.1	-
7	-	-	509724.39	2219456.08	Метод спутниковых геодезических измерений (определений)	0.1	-
8	-	-	509726.92	2219453.95	Метод спутниковых геодезических измерений (определений)	0.1	-
1	-	-	509754.50	2219459.09	Метод спутниковых геодезических измерений (определений)	0.1	-

2. Сведения о частях границ уточняемого земельного участка с кадастровым номером 59:32:1800001:649 :

Обозначение части границ		Горизонтальное проложение (S), м	Описание прохождения части границ	Сведения о согласовании местоположения границ (согласовано/спорное)
от т.	до т.			
1	2	3	4	5
1	2	19.27	-	-
2	3	25.49	-	-
3	4	3.40	-	-
4	5	1.19	-	-
5	6	10.26	-	-
6	7	11.92	-	-

2. Сведения о частях границ уточняемого земельного участка с кадастровым номером 59:32:1800001:649 :				
Обозначение части границ		Горизонтальное проложение (S), м	Описание прохождения части границ	Сведения о согласовании местоположения границ (согласовано/спорное)
от т.	до т.			
1	2	3	4	5
7	8	3.31	-	-
8	1	28.05	-	-
3. Сведения о характеристиках уточняемого земельного участка с кадастровым номером 59:32:1800001:649 :				
№ п/п	Наименование характеристики		Значение характеристики	
1	2		3	
1.	Адрес земельного участка		-	
1.1.	Сведения о местоположении земельного участка (при отсутствии адреса) в структурированном в соответствии с федеральной информационной адресной системой виде		-	
1.2.	Дополнительные сведения о местоположении земельного участка		-	
2.	Площадь земельного участка ± величина погрешности определения (вычисления) площади ($P \pm \Delta P$), м ²		657 +/- 9	
3.	Формула, примененная для расчета предельной допустимой погрешности определения площади земельного участка, с подставленными значениями и итоговые (вычисленные) значения (ΔP), м ²		$\Delta P = 3.5 * 0,1 * \sqrt{657} = 9$	
4.	Площадь земельного участка согласно сведениям Единого государственного реестра недвижимости ($P_{\text{кад}}$), м ²		645	
5.	Оценка расхождения P и $P_{\text{кад}}$ ($P - P_{\text{кад}}$), м ²		12	
6.	Предельные минимальный и максимальный размеры земельного участка ($P_{\text{мин}}$ и $P_{\text{макс}}$), м ²		-	
7.	Кадастровый номер или иной государственный учетный номер (инвентарный) объекта недвижимости, расположенного на земельном участке		59:32:1800001:558 59:32:1800001:556	
8.	Вид (виды) разрешенного использования		-	
8.1.	Дополнительные сведения об использовании земельного участка		-	
9.	Сведения о земельных участках (землях общего пользования, территории общего пользования), посредством которых обеспечивается доступ		Земли общего пользования	
10.	Иные сведения		На земельном участке расположено здание Жилой дом с кадастровым № 59:32:1800001:558 и жилой дом с кадастровым № 59:32:1800001:556	
4. Пояснения к сведениям об уточняемом земельном участке с кадастровым номером 59:32:1800001:649 :				
1.	-			

Сведения об уточняемых земельных участках, необходимые для исправления реестровых ошибок в сведениях о местоположении их границ

1. Сведения о характерных точках границ уточняемого земельного участка с кадастровым номером 59:32:1800001:169 :

Система координат МСК-59, зона 2

Зона № 2

Обозначение характерных точек границ	Координаты, м				Метод определения координат	Формулы, примененные для расчета средней квадратической погрешности определения границ (Mt), с подставленными в такие формулы значениями и итоговые (вычисленные) значения Mt, м	Описание закрепления точки
	содержатся в Едином государственном реестре недвижимости		определены в результате выполнения комплексных кадастровых работ				
	X	Y	X	Y			
1	2	3	4	5	6	7	8
1	-	-	509743.06	2219588.62	Метод спутниковых геодезических измерений (определений)	0.1	-
2	-	-	509776.93	2219584.91	Метод спутниковых геодезических измерений (определений)	0.1	-
3	-	-	509791.88	2219584.79	Метод спутниковых геодезических измерений (определений)	0.1	-
4	-	-	509792.12	2219605.67	Метод спутниковых геодезических измерений (определений)	0.1	-
5	-	-	509781.08	2219606.21	Метод спутниковых геодезических измерений (определений)	0.1	-

1. Сведения о характерных точках границ уточняемого земельного участка с кадастровым номером 59:32:1800001:169 :							
Система координат МСК-59, зона 2						Зона № 2	
Обозначение характерных точек границ	Координаты, м				Метод определения координат	Формулы, примененные для расчета средней квадратической погрешности определения координат характерных точек границ (Mt), с подставленными в такие формулы значениями и итоговые (вычисленные) значения Mt, м	Описание закрепления точки
	содержатся в Едином государственном реестре недвижимости		определены в результате выполнения комплексных кадастровых работ				
	X	Y	X	Y			
1	2	3	4	5	6	7	8
6	-	-	509744.12	2219608.49	Метод спутниковых геодезических измерений (определений)	0.1	-
1	-	-	509743.06	2219588.62	Метод спутниковых геодезических измерений (определений)	0.1	-
2. Сведения о частях границ уточняемого земельного участка с кадастровым номером 59:32:1800001:169 :							
Обозначение части границ		Горизонтальное проложение (S), м		Описание прохождения части границ	Сведения о согласовании местоположения границ (согласовано/спорное)		
от т.	до т.						
1	2	3		4	5		
1	2	34.07		-	-		
2	3	14.95		-	-		
3	4	20.88		-	-		
4	5	11.05		-	-		
5	6	37.03		-	-		
6	1	19.90		-	-		
3. Сведения о характеристиках уточняемого земельного участка с кадастровым номером 59:32:1800001:169 :							
№ п/п	Наименование характеристики					Значение характеристики	
1	2					3	
1.	Адрес земельного участка					-	
1.1.	Сведения о местоположении земельного участка (при отсутствии адреса) в структурированном в соответствии с федеральной информационной адресной системой виде					-	
1.2.	Дополнительные сведения о местоположении земельного участка					-	
2.	Площадь земельного участка ± величина погрешности определения (вычисления) площади (P ± ΔP), м ²					1012 +/- 11	

3. Сведения о характеристиках уточняемого земельного участка с кадастровым номером 59:32:1800001:169 :		
№ п/п	Наименование характеристики	Значение характеристики
1	2	3
3.	Формула, примененная для расчета предельной допустимой погрешности определения площади земельного участка, с подставленными значениями и итоговые (вычисленные) значения (ΔP), м2	$\Delta P=3.5*0,1*\sqrt{1012}=11$
4.	Площадь земельного участка согласно сведениям Единого государственного реестра недвижимости (Ркад), м2	960
5.	Оценка расхождения Р и Ркад (Р - Ркад), м2	52
6.	Предельные минимальный и максимальный размеры земельного участка (Рмин и Рмакс), м2	- -
7.	Кадастровый номер или иной государственный учетный номер (инвентарный) объекта недвижимости, расположенного на земельном участке	59:32:1800001:430
8.	Вид (виды) разрешенного использования	-
8.1.	Дополнительные сведения об использовании земельного участка	-
9.	Сведения о земельных участках (землях общего пользования, территории общего пользования), посредством которых обеспечивается доступ	Земли общего пользования
10.	Иные сведения	На земельном участке расположено здание Жилой дом с кадастровым № 59:32:1800001:430
4. Пояснения к сведениям об уточняемом земельном участке с кадастровым номером 59:32:1800001:169 :		
1.	-	

Сведения об уточняемых земельных участках, необходимые для исправления реестровых ошибок в сведениях о местоположении их границ

1. Сведения о характерных точках границ уточняемого земельного участка с кадастровым номером 59:32:1800001:175 :

Система координат МСК-59, зона 2

Зона № 2

Обозначение характерных точек границ	Координаты, м				Метод определения координат	Формулы, примененные для расчета средней квадратической погрешности определения границ (Mt), с подставленными в такие формулы значениями и итоговые (вычисленные) значения Mt, м	Описание закрепления точки
	содержатся в Едином государственном реестре недвижимости		определены в результате выполнения комплексных кадастровых работ				
	X	Y	X	Y			
1	2	3	4	5	6	7	8
1	-	-	509733.94	2219589.62	Метод спутниковых геодезических измерений (определений)	0.1	-
2	-	-	509743.06	2219588.62	Метод спутниковых геодезических измерений (определений)	0.1	-
3	-	-	509744.12	2219608.49	Метод спутниковых геодезических измерений (определений)	0.1	-
4	-	-	509735.21	2219609.00	Метод спутниковых геодезических измерений (определений)	0.1	-
1	-	-	509733.94	2219589.62	Метод спутниковых геодезических измерений (определений)	0.1	-

2. Сведения о частях границ уточняемого земельного участка с кадастровым номером 59:32:1800001:175 :				
Обозначение части границ		Горизонтальное проложение (S), м	Описание прохождения части границ	Сведения о согласовании местоположения границ (согласовано/спорное)
от т.	до т.			
1	2	3	4	5
1	2	9.17	-	-
2	3	19.90	-	-
3	4	8.92	-	-
4	1	19.42	-	-
3. Сведения о характеристиках уточняемого земельного участка с кадастровым номером 59:32:1800001:175 :				
№ п/п	Наименование характеристики		Значение характеристики	
1	2		3	
1.	Адрес земельного участка		-	
1.1.	Сведения о местоположении земельного участка (при отсутствии адреса) в структурированном в соответствии с федеральной информационной адресной системой виде		-	
1.2.	Дополнительные сведения о местоположении земельного участка		-	
2.	Площадь земельного участка ± величина погрешности определения (вычисления) площади (P ± ΔP), м2		178 +/- 5	
3.	Формула, примененная для расчета предельной допустимой погрешности определения площади земельного участка, с подставленными значениями и итоговые (вычисленные) значения (ΔP), м2		$\Delta P = 3.5 * 0,1 * \sqrt{178} = 5$	
4.	Площадь земельного участка согласно сведениям Единого государственного реестра недвижимости (Ркад), м2		177	
5.	Оценка расхождения P и Ркад (P - Ркад), м2		1	
6.	Предельные минимальный и максимальный размеры земельного участка (Рмин и Рмакс), м2		-	
7.	Кадастровый номер или иной государственный учетный номер (инвентарный) объекта недвижимости, расположенного на земельном участке		-	
8.	Вид (виды) разрешенного использования		-	
8.1.	Дополнительные сведения об использовании земельного участка		-	
9.	Сведения о земельных участках (землях общего пользования, территории общего пользования), посредством которых обеспечивается доступ		Земли общего пользования	
10.	Иные сведения		-	
4. Пояснения к сведениям об уточняемом земельном участке с кадастровым номером 59:32:1800001:175 :				
1.	-			

Сведения об уточняемых земельных участках, необходимые для исправления реестровых ошибок в сведениях о местоположении их границ

1. Сведения о характерных точках границ уточняемого земельного участка с кадастровым номером 59:32:1800001:930 :

Система координат МСК-59, зона 2

Зона № 2

Обозначение характерных точек границ	Координаты, м				Метод определения координат	Формулы, примененные для расчета средней квадратической погрешности определения границ (Mt), с подставленными в такие формулы значениями и итоговые (вычисленные) значения Mt, м	Описание закрепления точки
	содержатся в Едином государственном реестре недвижимости		определены в результате выполнения комплексных кадастровых работ				
	X	Y	X	Y			
1	2	3	4	5	6	7	8
1	-	-	509799.33	2219605.31	Метод спутниковых геодезических измерений (определений)	0.1	-
2	-	-	509799.75	2219614.21	Метод спутниковых геодезических измерений (определений)	0.1	-
3	-	-	509801.68	2219642.46	Метод спутниковых геодезических измерений (определений)	0.1	-
4	-	-	509790.78	2219642.92	Метод спутниковых геодезических измерений (определений)	0.1	-
5	-	-	509782.41	2219643.06	Метод спутниковых геодезических измерений (определений)	0.1	-

1. Сведения о характерных точках границ уточняемого земельного участка с кадастровым номером 59:32:1800001:930 :

Система координат МСК-59, зона 2

Зона № 2

Обозначение характерных точек границ	Координаты, м				Метод определения координат	Формулы, примененные для расчета средней квадратической погрешности определения координат характерных точек границ (Mt), с подставленными в такие формулы значениями и итоговые (вычисленные) значения Mt, м	Описание закрепления точки
	содержатся в Едином государственном реестре недвижимости		определены в результате выполнения комплексных кадастровых работ				
	X	Y	X	Y			
1	2	3	4	5	6	7	8
6	-	-	509740.62	2219645.87	Метод спутниковых геодезических измерений (определений)	0.1	-
7	-	-	509735.21	2219609.00	Метод спутниковых геодезических измерений (определений)	0.1	-
8	-	-	509737.73	2219608.84	Метод спутниковых геодезических измерений (определений)	0.1	-
9	-	-	509744.12	2219608.49	Метод спутниковых геодезических измерений (определений)	0.1	-
10	-	-	509781.08	2219606.21	Метод спутниковых геодезических измерений (определений)	0.1	-

1. Сведения о характерных точках границ уточняемого земельного участка с кадастровым номером 59:32:1800001:930 :							
Система координат МСК-59, зона 2						Зона № 2	
Обозначение характерных точек границ	Координаты, м				Метод определения координат	Формулы, примененные для расчета средней квадратической погрешности определения координат характерных точек границ (Mt), с подставленными в такие формулы значениями и итоговые (вычисленные) значения Mt, м	Описание закрепления точки
	содержатся в Едином государственном реестре недвижимости		определены в результате выполнения комплексных кадастровых работ				
	X	Y	X	Y			
1	2	3	4	5	6	7	8
1	-	-	509799.33	2219605.31	Метод спутниковых геодезических измерений (определений)	0.1	-
2. Сведения о частях границ уточняемого земельного участка с кадастровым номером 59:32:1800001:930 :							
Обозначение части границ		Горизонтальное проложение (S), м	Описание прохождения части границ	Сведения о согласовании местоположения границ (согласовано/спорное)			
от т.	до т.						
1	2	3	4	5			
1	2	8.91	-	-			
2	3	28.32	-	-			
3	4	10.91	-	-			
4	5	8.37	-	-			
5	6	41.88	-	-			
6	7	37.26	-	-			
7	8	2.53	-	-			
8	9	6.40	-	-			
9	10	37.03	-	-			
10	1	18.27	-	-			
3. Сведения о характеристиках уточняемого земельного участка с кадастровым номером 59:32:1800001:930 :							
№ п/п	Наименование характеристики			Значение характеристики			
1	2			3			
1.	Адрес земельного участка			-			
1.1.	Сведения о местоположении земельного участка (при отсутствии адреса) в структурированном в соответствии с федеральной информационной адресной системой виде			-			
1.2.	Дополнительные сведения о местоположении земельного участка			-			
2.	Площадь земельного участка ± величина погрешности определения (вычисления) площади (P ± ΔP), м ²			2318 +/- 17			
3.	Формула, примененная для расчета предельной допустимой погрешности определения площади земельного участка, с подставленными значениями и итоговые (вычисленные) значения (ΔP), м ²			ΔP=3.5*0,1*√2318=17			

3. Сведения о характеристиках уточняемого земельного участка с кадастровым номером 59:32:1800001:930 :		
№ п/п	Наименование характеристики	Значение характеристики
1	2	3
4.	Площадь земельного участка согласно сведениям Единого государственного реестра недвижимости (Ркад), м2	2280
5.	Оценка расхождения Р и Ркад (Р - Ркад), м2	38
6.	Предельные минимальный и максимальный размеры земельного участка (Рмин и Рмакс), м2	- -
7.	Кадастровый номер или иной государственный учетный номер (инвентарный) объекта недвижимости, расположенного на земельном участке	59:32:1800001:432
8.	Вид (виды) разрешенного использования	-
8.1.	Дополнительные сведения об использовании земельного участка	-
9.	Сведения о земельных участках (землях общего пользования, территории общего пользования), посредством которых обеспечивается доступ	Земли общего пользования
10.	Иные сведения	На земельном участке расположено здание Жилой дом с кадастровым № 59:32:1800001:432
4. Пояснения к сведениям об уточняемом земельном участке с кадастровым номером 59:32:1800001:930 :		
1.	-	

Сведения об уточняемых земельных участках, необходимые для исправления реестровых ошибок в сведениях о местоположении их границ

1. Сведения о характерных точках границ уточняемого земельного участка с кадастровым номером 59:32:1800001:728 :

Система координат МСК-59, зона 2

Зона № 2

Обозначение характерных точек границ	Координаты, м				Метод определения координат	Формулы, примененные для расчета средней квадратической погрешности определения координат характерных точек границ (Mt), с подставленными в такие формулы значениями и итоговые (вычисленные) значения Mt, м	Описание закрепления точки
	содержатся в Едином государственном реестре недвижимости		определены в результате выполнения комплексных кадастровых работ				
	X	Y	X	Y			
1	2	3	4	5	6	7	8
59:32:1800001:728(1)						-	
1	-	-	509835.20	2220101.77	Метод спутниковых геодезических измерений (определений)	0.1	-
2	-	-	509829.87	2220088.54	Метод спутниковых геодезических измерений (определений)	0.1	-
3	-	-	509828.77	2220086.84	Метод спутниковых геодезических измерений (определений)	0.1	-
4	-	-	509822.85	2220071.11	Метод спутниковых геодезических измерений (определений)	0.1	-
5	-	-	509822.34	2220067.76	Метод спутниковых геодезических измерений (определений)	0.1	-

1. Сведения о характерных точках границ уточняемого земельного участка с кадастровым номером 59:32:1800001:728 :

Система координат МСК-59, зона 2

Зона № 2

Обозначение характерных точек границ	Координаты, м				Метод определения координат	Формулы, примененные для расчета средней квадратической погрешности определения координат характерных точек границ (Mt), с подставленными в такие формулы значениями и итоговые (вычисленные) значения Mt, м	Описание закрепления точки
	содержатся в Едином государственном реестре недвижимости		определены в результате выполнения комплексных кадастровых работ				
	X	Y	X	Y			
1	2	3	4	5	6	7	8
6	-	-	509818.69	2220057.61	Метод спутниковых геодезических измерений (определений)	0.1	-
7	-	-	509821.62	2220056.81	Метод спутниковых геодезических измерений (определений)	0.1	-
8	-	-	509824.60	2220055.99	Метод спутниковых геодезических измерений (определений)	0.1	-
9	-	-	509836.45	2220052.75	Метод спутниковых геодезических измерений (определений)	0.1	-
10	-	-	509839.03	2220052.22	Метод спутниковых геодезических измерений (определений)	0.1	-

1. Сведения о характерных точках границ уточняемого земельного участка с кадастровым номером 59:32:1800001:728 :

Система координат МСК-59, зона 2

Зона № 2

Обозначение характерных точек границ	Координаты, м				Метод определения координат	Формулы, примененные для расчета средней квадратической погрешности определения координат характерных точек границ (Mt), с подставленными в такие формулы значениями и итоговые (вычисленные) значения Mt, м	Описание закрепления точки
	содержатся в Едином государственном реестре недвижимости		определены в результате выполнения комплексных кадастровых работ				
	X	Y	X	Y			
1	2	3	4	5	6	7	8
11	-	-	509841.98	2220063.60	Метод спутниковых геодезических измерений (определений)	0.1	-
12	-	-	509838.50	2220064.16	Метод спутниковых геодезических измерений (определений)	0.1	-
13	-	-	509832.19	2220064.91	Метод спутниковых геодезических измерений (определений)	0.1	-
14	-	-	509832.50	2220069.07	Метод спутниковых геодезических измерений (определений)	0.1	-
15	-	-	509831.50	2220069.24	Метод спутниковых геодезических измерений (определений)	0.1	-

1. Сведения о характерных точках границ уточняемого земельного участка с кадастровым номером 59:32:1800001:728 :

Система координат МСК-59, зона 2

Зона № 2

Обозначение характерных точек границ	Координаты, м				Метод определения координат	Формулы, примененные для расчета средней квадратической погрешности определения координат характерных точек границ (Mt), с подставленными в такие формулы значениями и итоговые (вычисленные) значения Mt, м	Описание закрепления точки
	содержатся в Едином государственном реестре недвижимости		определены в результате выполнения комплексных кадастровых работ				
	X	Y	X	Y			
1	2	3	4	5	6	7	8
16	-	-	509829.94	2220069.33	Метод спутниковых геодезических измерений (определений)	0.1	-
17	-	-	509830.11	2220070.60	Метод спутниковых геодезических измерений (определений)	0.1	-
18	-	-	509831.36	2220071.43	Метод спутниковых геодезических измерений (определений)	0.1	-
19	-	-	509832.31	2220072.87	Метод спутниковых геодезических измерений (определений)	0.1	-
20	-	-	509839.56	2220072.01	Метод спутниковых геодезических измерений (определений)	0.1	-

1. Сведения о характерных точках границ уточняемого земельного участка с кадастровым номером 59:32:1800001:728 :

Система координат МСК-59, зона 2

Зона № 2

Обозначение характерных точек границ	Координаты, м				Метод определения координат	Формулы, примененные для расчета средней квадратической погрешности определения координат характерных точек границ (Mt), с подставленными в такие формулы значениями и итоговые (вычисленные) значения Mt, м	Описание закрепления точки
	содержатся в Едином государственном реестре недвижимости		определены в результате выполнения комплексных кадастровых работ				
	X	Y	X	Y			
1	2	3	4	5	6	7	8
21	-	-	509839.33	2220073.87	Метод спутниковых геодезических измерений (определений)	0.1	-
22	-	-	509839.78	2220077.92	Метод спутниковых геодезических измерений (определений)	0.1	-
23	-	-	509845.31	2220076.98	Метод спутниковых геодезических измерений (определений)	0.1	-
24	-	-	509855.18	2220076.16	Метод спутниковых геодезических измерений (определений)	0.1	-
25	-	-	509859.15	2220092.00	Метод спутниковых геодезических измерений (определений)	0.1	-

1. Сведения о характерных точках границ уточняемого земельного участка с кадастровым номером 59:32:1800001:728 :

Система координат МСК-59, зона 2

Зона № 2

Обозначение характерных точек границ	Координаты, м				Метод определения координат	Формулы, примененные для расчета средней квадратической погрешности определения координат характерных точек границ (Mt), с подставленными в такие формулы значениями и итоговые (вычисленные) значения Mt, м	Описание закрепления точки
	содержатся в Едином государственном реестре недвижимости		определены в результате выполнения комплексных кадастровых работ				
	X	Y	X	Y			
1	2	3	4	5	6	7	8
26	-	-	509847.87	2220095.69	Метод спутниковых геодезических измерений (определений)	0.1	-
27	-	-	509844.16	2220097.60	Метод спутниковых геодезических измерений (определений)	0.1	-
1	-	-	509835.20	2220101.77	Метод спутниковых геодезических измерений (определений)	0.1	-
59:32:1800001:728(2)						-	
28	-	-	509856.90	2220049.87	Метод спутниковых геодезических измерений (определений)	0.1	-
29	-	-	509858.54	2220056.03	Метод спутниковых геодезических измерений (определений)	0.1	-

1. Сведения о характерных точках границ уточняемого земельного участка с кадастровым номером 59:32:1800001:728 :

Система координат МСК-59, зона 2

Зона № 2

Обозначение характерных точек границ	Координаты, м				Метод определения координат	Формулы, примененные для расчета средней квадратической погрешности определения координат характерных точек границ (Mt), с подставленными в такие формулы значениями и итоговые (вычисленные) значения Mt, м	Описание закрепления точки
	содержатся в Едином государственном реестре недвижимости		определены в результате выполнения комплексных кадастровых работ				
	X	Y	X	Y			
1	2	3	4	5	6	7	8
30	-	-	509855.49	2220056.74	Метод спутниковых геодезических измерений (определений)	0.1	-
31	-	-	509850.11	2220057.57	Метод спутниковых геодезических измерений (определений)	0.1	-
32	-	-	509848.92	2220057.76	Метод спутниковых геодезических измерений (определений)	0.1	-
33	-	-	509845.59	2220058.23	Метод спутниковых геодезических измерений (определений)	0.1	-
34	-	-	509845.55	2220057.93	Метод спутниковых геодезических измерений (определений)	0.1	-

1. Сведения о характерных точках границ уточняемого земельного участка с кадастровым номером 59:32:1800001:728 :

Система координат МСК-59, зона 2					Зона № 2		
Обозначение характерных точек границ	Координаты, м				Метод определения координат	Формулы, примененные для расчета средней квадратической погрешности определения координат характерных точек границ (Mt), с подставленными в такие формулы значениями и итоговые (вычисленные) значения Mt, м	Описание закрепления точки
	содержатся в Едином государственном реестре недвижимости		определены в результате выполнения комплексных кадастровых работ				
	X	Y	X	Y			
1	2	3	4	5	6	7	8
35	-	-	509844.64	2220051.46	Метод спутниковых геодезических измерений (определений)	0.1	-
36	-	-	509854.28	2220050.07	Метод спутниковых геодезических измерений (определений)	0.1	-
28	-	-	509856.90	2220049.87	Метод спутниковых геодезических измерений (определений)	0.1	-

2. Сведения о частях границ уточняемого земельного участка с кадастровым номером 59:32:1800001:728 :

Обозначение части границ		Горизонтальное проложение (S), м	Описание прохождения части границ	Сведения о согласовании местоположения границ (согласовано/спорное)
от т.	до т.			
1	2	3	4	5
59:32:1800001:728(1)				
21	22	4.07	-	-
22	23	5.61	-	-
23	24	9.90	-	-
24	25	16.33	-	-
25	26	11.87	-	-
26	27	4.17	-	-
27	1	9.88	-	-
59:32:1800001:728(2)				
28	29	6.37	-	-
29	30	3.13	-	-
30	31	5.44	-	-

2. Сведения о частях границ уточняемого земельного участка с кадастровым номером 59:32:1800001:728 :

Обозначение части границ		Горизонтальное проложение (S), м	Описание прохождения части границ	Сведения о согласовании местоположения границ (согласовано/спорное)
от т.	до т.			
1	2	3	4	5
31	32	1.21	-	-
32	33	3.36	-	-
33	34	0.30	-	-
34	35	6.53	-	-
20	21	1.87	-	-
19	20	7.30	-	-
18	19	1.73	-	-
17	18	1.50	-	-
1	2	14.26	-	-
2	3	2.02	-	-
3	4	16.81	-	-
4	5	3.39	-	-
5	6	10.79	-	-
6	7	3.04	-	-
7	8	3.09	-	-
35	36	9.74	-	-
8	9	12.28	-	-
10	11	11.76	-	-
11	12	3.52	-	-
12	13	6.35	-	-
13	14	4.17	-	-
14	15	1.01	-	-
15	16	1.56	-	-
16	17	1.28	-	-
9	10	2.63	-	-
36	28	2.63	-	-

3. Сведения о характеристиках уточняемого земельного участка с кадастровым номером 59:32:1800001:728 :

№ п/п	Наименование характеристики	Значение характеристики
1	2	3
1.	Адрес земельного участка	-
1.1.	Сведения о местоположении земельного участка (при отсутствии адреса) в структурированном в соответствии с федеральной информационной адресной системой виде	-
1.2.	Дополнительные сведения о местоположении земельного участка	-
2.	Площадь земельного участка ± величина погрешности определения (вычисления) площади ($P \pm \Delta P$), м ²	1002 +/- 11
3.	Формула, примененная для расчета предельной допустимой погрешности определения площади земельного участка, с подставленными значениями и итоговые (вычисленные) значения (ΔP), м ²	$\Delta P = 3.5 * 0,1 * \sqrt{1002} = 11$

3. Сведения о характеристиках уточняемого земельного участка с кадастровым номером 59:32:1800001:728 :		
№ п/п	Наименование характеристики	Значение характеристики
1	2	3
4.	Площадь земельного участка согласно сведениям Единого государственного реестра недвижимости (Ркад), м2	964
5.	Оценка расхождения Р и Ркад (Р - Ркад), м2	38
6.	Предельные минимальный и максимальный размеры земельного участка (Рмин и Рмакс), м2	- -
7.	Кадастровый номер или иной государственный учетный номер (инвентарный) объекта недвижимости, расположенного на земельном участке	59:32:1800001:456
8.	Вид (виды) разрешенного использования	-
8.1.	Дополнительные сведения об использовании земельного участка	-
9.	Сведения о земельных участках (землях общего пользования, территории общего пользования), посредством которых обеспечивается доступ	Земли общего пользования
10.	Иные сведения	На земельном участке расположено здание Жилой дом с кадастровым № 59:32:1800001:456
4. Пояснения к сведениям об уточняемом земельном участке с кадастровым номером 59:32:1800001:728 :		
1.	-	

Сведения об уточняемых земельных участках, необходимые для исправления реестровых ошибок в сведениях о местоположении их границ

1. Сведения о характерных точках границ уточняемого земельного участка с кадастровым номером 59:32:1800001:728 :

Система координат МСК-59, зона 2

Зона № 2

Обозначение характерных точек границ	Координаты, м				Метод определения координат	Формулы, примененные для расчета средней квадратической погрешности определения координат характерных точек границ (Mt), с подставленными в такие формулы значениями и итоговые (вычисленные) значения Mt, м	Описание закрепления точки
	содержатся в Едином государственном реестре недвижимости		определены в результате выполнения комплексных кадастровых работ				
	X	Y	X	Y			
1	2	3	4	5	6	7	8
59:32:1800001:728(1)						-	
1	-	-	509835.20	2220101.77	Метод спутниковых геодезических измерений (определений)	0.1	-
2	-	-	509829.87	2220088.54	Метод спутниковых геодезических измерений (определений)	0.1	-
3	-	-	509828.77	2220086.84	Метод спутниковых геодезических измерений (определений)	0.1	-
4	-	-	509822.85	2220071.11	Метод спутниковых геодезических измерений (определений)	0.1	-
5	-	-	509822.34	2220067.76	Метод спутниковых геодезических измерений (определений)	0.1	-

1. Сведения о характерных точках границ уточняемого земельного участка с кадастровым номером 59:32:1800001:728 :

Система координат МСК-59, зона 2

Зона № 2

Обозначение характерных точек границ	Координаты, м				Метод определения координат	Формулы, примененные для расчета средней квадратической погрешности определения координат характерных точек границ (Mt), с подставленными в такие формулы значениями и итоговые (вычисленные) значения Mt, м	Описание закрепления точки
	содержатся в Едином государственном реестре недвижимости		определены в результате выполнения комплексных кадастровых работ				
	X	Y	X	Y			
1	2	3	4	5	6	7	8
6	-	-	509818.69	2220057.61	Метод спутниковых геодезических измерений (определений)	0.1	-
7	-	-	509821.62	2220056.81	Метод спутниковых геодезических измерений (определений)	0.1	-
8	-	-	509824.60	2220055.99	Метод спутниковых геодезических измерений (определений)	0.1	-
9	-	-	509836.45	2220052.75	Метод спутниковых геодезических измерений (определений)	0.1	-
10	-	-	509839.03	2220052.22	Метод спутниковых геодезических измерений (определений)	0.1	-

1. Сведения о характерных точках границ уточняемого земельного участка с кадастровым номером 59:32:1800001:728 :

Система координат МСК-59, зона 2

Зона № 2

Обозначение характерных точек границ	Координаты, м				Метод определения координат	Формулы, примененные для расчета средней квадратической погрешности определения координат характерных точек границ (Mt), с подставленными в такие формулы значениями и итоговые (вычисленные) значения Mt, м	Описание закрепления точки
	содержатся в Едином государственном реестре недвижимости		определены в результате выполнения комплексных кадастровых работ				
	X	Y	X	Y			
1	2	3	4	5	6	7	8
11	-	-	509841.98	2220063.60	Метод спутниковых геодезических измерений (определений)	0.1	-
12	-	-	509838.50	2220064.16	Метод спутниковых геодезических измерений (определений)	0.1	-
13	-	-	509832.19	2220064.91	Метод спутниковых геодезических измерений (определений)	0.1	-
14	-	-	509832.50	2220069.07	Метод спутниковых геодезических измерений (определений)	0.1	-
15	-	-	509831.50	2220069.24	Метод спутниковых геодезических измерений (определений)	0.1	-

1. Сведения о характерных точках границ уточняемого земельного участка с кадастровым номером 59:32:1800001:728 :

Система координат МСК-59, зона 2

Зона № 2

Обозначение характерных точек границ	Координаты, м				Метод определения координат	Формулы, примененные для расчета средней квадратической погрешности определения координат характерных точек границ (Mt), с подставленными в такие формулы значениями и итоговые (вычисленные) значения Mt, м	Описание закрепления точки
	содержатся в Едином государственном реестре недвижимости		определены в результате выполнения комплексных кадастровых работ				
	X	Y	X	Y			
1	2	3	4	5	6	7	8
16	-	-	509829.94	2220069.33	Метод спутниковых геодезических измерений (определений)	0.1	-
17	-	-	509830.11	2220070.60	Метод спутниковых геодезических измерений (определений)	0.1	-
18	-	-	509831.36	2220071.43	Метод спутниковых геодезических измерений (определений)	0.1	-
19	-	-	509832.31	2220072.87	Метод спутниковых геодезических измерений (определений)	0.1	-
20	-	-	509839.56	2220072.01	Метод спутниковых геодезических измерений (определений)	0.1	-

1. Сведения о характерных точках границ уточняемого земельного участка с кадастровым номером 59:32:1800001:728 :

Система координат МСК-59, зона 2

Зона № 2

Обозначение характерных точек границ	Координаты, м				Метод определения координат	Формулы, примененные для расчета средней квадратической погрешности определения координат характерных точек границ (Mt), с подставленными в такие формулы значениями и итоговые (вычисленные) значения Mt, м	Описание закрепления точки
	содержатся в Едином государственном реестре недвижимости		определены в результате выполнения комплексных кадастровых работ				
	X	Y	X	Y			
1	2	3	4	5	6	7	8
21	-	-	509839.33	2220073.87	Метод спутниковых геодезических измерений (определений)	0.1	-
22	-	-	509839.78	2220077.92	Метод спутниковых геодезических измерений (определений)	0.1	-
23	-	-	509845.31	2220076.98	Метод спутниковых геодезических измерений (определений)	0.1	-
24	-	-	509855.18	2220076.16	Метод спутниковых геодезических измерений (определений)	0.1	-
25	-	-	509859.15	2220092.00	Метод спутниковых геодезических измерений (определений)	0.1	-

1. Сведения о характерных точках границ уточняемого земельного участка с кадастровым номером 59:32:1800001:728 :

Система координат МСК-59, зона 2

Зона № 2

Обозначение характерных точек границ	Координаты, м				Метод определения координат	Формулы, примененные для расчета средней квадратической погрешности определения координат характерных точек границ (Mt), с подставленными в такие формулы значениями и итоговые (вычисленные) значения Mt, м	Описание закрепления точки
	содержатся в Едином государственном реестре недвижимости		определены в результате выполнения комплексных кадастровых работ				
	X	Y	X	Y			
1	2	3	4	5	6	7	8
26	-	-	509847.87	2220095.69	Метод спутниковых геодезических измерений (определений)	0.1	-
27	-	-	509844.16	2220097.60	Метод спутниковых геодезических измерений (определений)	0.1	-
1	-	-	509835.20	2220101.77	Метод спутниковых геодезических измерений (определений)	0.1	-
59:32:1800001:728(2)						-	
28	-	-	509856.90	2220049.87	Метод спутниковых геодезических измерений (определений)	0.1	-
29	-	-	509858.54	2220056.03	Метод спутниковых геодезических измерений (определений)	0.1	-

1. Сведения о характерных точках границ уточняемого земельного участка с кадастровым номером 59:32:1800001:728 :

Система координат МСК-59, зона 2

Зона № 2

Обозначение характерных точек границ	Координаты, м				Метод определения координат	Формулы, примененные для расчета средней квадратической погрешности определения координат характерных точек границ (Mt), с подставленными в такие формулы значениями и итоговые (вычисленные) значения Mt, м	Описание закрепления точки
	содержатся в Едином государственном реестре недвижимости		определены в результате выполнения комплексных кадастровых работ				
	X	Y	X	Y			
1	2	3	4	5	6	7	8
30	-	-	509855.49	2220056.74	Метод спутниковых геодезических измерений (определений)	0.1	-
31	-	-	509850.11	2220057.57	Метод спутниковых геодезических измерений (определений)	0.1	-
32	-	-	509848.92	2220057.76	Метод спутниковых геодезических измерений (определений)	0.1	-
33	-	-	509845.59	2220058.23	Метод спутниковых геодезических измерений (определений)	0.1	-
34	-	-	509845.55	2220057.93	Метод спутниковых геодезических измерений (определений)	0.1	-

1. Сведения о характерных точках границ уточняемого земельного участка с кадастровым номером 59:32:1800001:728 :

Система координат МСК-59, зона 2					Зона № 2		
Обозначение характерных точек границ	Координаты, м				Метод определения координат	Формулы, примененные для расчета средней квадратической погрешности определения координат характерных точек границ (Mt), с подставленными в такие формулы значениями и итоговые (вычисленные) значения Mt, м	Описание закрепления точки
	содержатся в Едином государственном реестре недвижимости		определены в результате выполнения комплексных кадастровых работ				
	X	Y	X	Y			
1	2	3	4	5	6	7	8
35	-	-	509844.64	2220051.46	Метод спутниковых геодезических измерений (определений)	0.1	-
36	-	-	509854.28	2220050.07	Метод спутниковых геодезических измерений (определений)	0.1	-
28	-	-	509856.90	2220049.87	Метод спутниковых геодезических измерений (определений)	0.1	-

2. Сведения о частях границ уточняемого земельного участка с кадастровым номером 59:32:1800001:728 :

Обозначение части границ		Горизонтальное проложение (S), м	Описание прохождения части границ	Сведения о согласовании местоположения границ (согласовано/спорное)
от т.	до т.			
1	2	3	4	5
59:32:1800001:728(1)				
21	22	4.07	-	-
22	23	5.61	-	-
23	24	9.90	-	-
24	25	16.33	-	-
25	26	11.87	-	-
26	27	4.17	-	-
27	1	9.88	-	-
59:32:1800001:728(2)				
28	29	6.37	-	-
29	30	3.13	-	-
30	31	5.44	-	-

2. Сведения о частях границ уточняемого земельного участка с кадастровым номером 59:32:1800001:728 :

Обозначение части границ		Горизонтальное проложение (S), м	Описание прохождения части границ	Сведения о согласовании местоположения границ (согласовано/спорное)
от т.	до т.			
1	2	3	4	5
31	32	1.21	-	-
32	33	3.36	-	-
33	34	0.30	-	-
34	35	6.53	-	-
20	21	1.87	-	-
19	20	7.30	-	-
18	19	1.73	-	-
17	18	1.50	-	-
1	2	14.26	-	-
2	3	2.02	-	-
3	4	16.81	-	-
4	5	3.39	-	-
5	6	10.79	-	-
6	7	3.04	-	-
7	8	3.09	-	-
35	36	9.74	-	-
8	9	12.28	-	-
10	11	11.76	-	-
11	12	3.52	-	-
12	13	6.35	-	-
13	14	4.17	-	-
14	15	1.01	-	-
15	16	1.56	-	-
16	17	1.28	-	-
9	10	2.63	-	-
36	28	2.63	-	-

3. Сведения о характеристиках уточняемого земельного участка с кадастровым номером 59:32:1800001:728 :

№ п/п	Наименование характеристики	Значение характеристики
1	2	3
1.	Адрес земельного участка	-
1.1.	Сведения о местоположении земельного участка (при отсутствии адреса) в структурированном в соответствии с федеральной информационной адресной системой виде	-
1.2.	Дополнительные сведения о местоположении земельного участка	-
2.	Площадь земельного участка ± величина погрешности определения (вычисления) площади ($P \pm \Delta P$), м ²	1002 +/- 11
3.	Формула, примененная для расчета предельной допустимой погрешности определения площади земельного участка, с подставленными значениями и итоговые (вычисленные) значения (ΔP), м ²	$\Delta P = 3.5 * 0,1 * \sqrt{1002} = 11$

3. Сведения о характеристиках уточняемого земельного участка с кадастровым номером 59:32:1800001:728 :		
№ п/п	Наименование характеристики	Значение характеристики
1	2	3
4.	Площадь земельного участка согласно сведениям Единого государственного реестра недвижимости (Ркад), м2	964
5.	Оценка расхождения Р и Ркад (Р - Ркад), м2	38
6.	Предельные минимальный и максимальный размеры земельного участка (Рмин и Рмакс), м2	- -
7.	Кадастровый номер или иной государственный учетный номер (инвентарный) объекта недвижимости, расположенного на земельном участке	59:32:1800001:456
8.	Вид (виды) разрешенного использования	-
8.1.	Дополнительные сведения об использовании земельного участка	-
9.	Сведения о земельных участках (землях общего пользования, территории общего пользования), посредством которых обеспечивается доступ	Земли общего пользования
10.	Иные сведения	На земельном участке расположено здание Жилой дом с кадастровым № 59:32:1800001:456
4. Пояснения к сведениям об уточняемом земельном участке с кадастровым номером 59:32:1800001:728 :		
1.	-	

Сведения об уточняемых земельных участках, необходимые для исправления реестровых ошибок в сведениях о местоположении их границ

1. Сведения о характерных точках границ уточняемого земельного участка с кадастровым номером 59:32:1800001:389 :

Система координат МСК-59, зона 2

Зона № 2

Обозначение характерных точек границ	Координаты, м				Метод определения координат	Формулы, примененные для расчета средней квадратической погрешности определения границ (Mt), с подставленными в такие формулы значениями и итоговые (вычисленные) значения Mt, м	Описание закрепления точки
	содержатся в Едином государственном реестре недвижимости		определены в результате выполнения комплексных кадастровых работ				
	X	Y	X	Y			
1	2	3	4	5	6	7	8
1	-	-	509872.56	2220110.98	Метод спутниковых геодезических измерений (определений)	0.1	-
2	-	-	509869.00	2220112.00	Метод спутниковых геодезических измерений (определений)	0.1	-
3	-	-	509867.18	2220112.51	Метод спутниковых геодезических измерений (определений)	0.1	-
4	-	-	509865.29	2220113.06	Метод спутниковых геодезических измерений (определений)	0.1	-
5	-	-	509858.70	2220114.88	Метод спутниковых геодезических измерений (определений)	0.1	-

1. Сведения о характерных точках границ уточняемого земельного участка с кадастровым номером 59:32:1800001:389 :

Система координат МСК-59, зона 2

Зона № 2

Обозначение характерных точек границ	Координаты, м				Метод определения координат	Формулы, примененные для расчета средней квадратической погрешности определения координат характерных точек границ (Mt), с подставленными в такие формулы значениями и итоговые (вычисленные) значения Mt, м	Описание закрепления точки
	содержатся в Едином государственном реестре недвижимости		определены в результате выполнения комплексных кадастровых работ				
	X	Y	X	Y			
1	2	3	4	5	6	7	8
6	-	-	509854.16	2220116.13	Метод спутниковых геодезических измерений (определений)	0.1	-
7	-	-	509853.90	2220115.46	Метод спутниковых геодезических измерений (определений)	0.1	-
8	-	-	509851.57	2220107.82	Метод спутниковых геодезических измерений (определений)	0.1	-
9	-	-	509849.47	2220100.93	Метод спутниковых геодезических измерений (определений)	0.1	-
10	-	-	509868.00	2220095.36	Метод спутниковых геодезических измерений (определений)	0.1	-

1. Сведения о характерных точках границ уточняемого земельного участка с кадастровым номером 59:32:1800001:389 :							
Система координат МСК-59, зона 2						Зона № 2	
Обозначение характерных точек границ	Координаты, м				Метод определения координат	Формулы, примененные для расчета средней квадратической погрешности определения координат характерных точек границ (Mt), с подставленными в такие формулы значениями и итоговые (вычисленные) значения Mt, м	Описание закрепления точки
	содержатся в Едином государственном реестре недвижимости		определены в результате выполнения комплексных кадастровых работ				
	X	Y	X	Y			
1	2	3	4	5	6	7	8
11	-	-	509872.12	2220109.35	Метод спутниковых геодезических измерений (определений)	0.1	-
1	-	-	509872.56	2220110.98	Метод спутниковых геодезических измерений (определений)	0.1	-
2. Сведения о частях границ уточняемого земельного участка с кадастровым номером 59:32:1800001:389 :							
Обозначение части границ		Горизонтальное проложение (S), м		Описание прохождения части границ	Сведения о согласовании местоположения границ (согласовано/спорное)		
от т.	до т.						
1	2	3		4	5		
1	2	3.70		-	-		
2	3	1.89		-	-		
3	4	1.97		-	-		
4	5	6.84		-	-		
5	6	4.71		-	-		
6	7	0.72		-	-		
7	8	7.99		-	-		
8	9	7.20		-	-		
9	10	19.35		-	-		
10	11	14.58		-	-		
11	1	1.69		-	-		
3. Сведения о характеристиках уточняемого земельного участка с кадастровым номером 59:32:1800001:389 :							
№ п/п	Наименование характеристики					Значение характеристики	
1	2					3	
1.	Адрес земельного участка					-	

3. Сведения о характеристиках уточняемого земельного участка с кадастровым номером 59:32:1800001:389 :		
№ п/п	Наименование характеристики	Значение характеристики
1	2	3
1.1.	Сведения о местоположении земельного участка (при отсутствии адреса) в структурированном в соответствии с федеральной информационной адресной системой виде	-
1.2.	Дополнительные сведения о местоположении земельного участка	-
2.	Площадь земельного участка ± величина погрешности определения (вычисления) площади ($P \pm \Delta P$), м ²	310 +/- 7
3.	Формула, примененная для расчета предельной допустимой погрешности определения площади земельного участка, с подставленными значениями и итоговые (вычисленные) значения (ΔP), м ²	$\Delta P = 3.5 * 0,1 * \sqrt{310} = 7$
4.	Площадь земельного участка согласно сведениям Единого государственного реестра недвижимости ($P_{\text{кад}}$), м ²	288
5.	Оценка расхождения P и $P_{\text{кад}}$ ($P - P_{\text{кад}}$), м ²	22
6.	Предельные минимальный и максимальный размеры земельного участка ($P_{\text{мин}}$ и $P_{\text{макс}}$), м ²	- -
7.	Кадастровый номер или иной государственный учетный номер (инвентарный) объекта недвижимости, расположенного на земельном участке	59:32:1800001:419
8.	Вид (виды) разрешенного использования	-
8.1.	Дополнительные сведения об использовании земельного участка	-
9.	Сведения о земельных участках (землях общего пользования, территории общего пользования), посредством которых обеспечивается доступ	Земли общего пользования
10.	Иные сведения	На земельном участке расположено здание Торговый павильон с кадастровым № 59:32:1800001:419
4. Пояснения к сведениям об уточняемом земельном участке с кадастровым номером 59:32:1800001:389 :		
1.	-	

Сведения об уточняемых земельных участках, необходимые для исправления реестровых ошибок в сведениях о местоположении их границ

1. Сведения о характерных точках границ уточняемого земельного участка с кадастровым номером 59:32:1800001:285 :

Система координат МСК-59, зона 2

Зона № 2

Обозначение характерных точек границ	Координаты, м				Метод определения координат	Формулы, примененные для расчета средней квадратической погрешности определения координат характерных точек границ (Mt), с подставленными в такие формулы значениями и итоговые (вычисленные) значения Mt, м	Описание закрепления точки
	содержатся в Едином государственном реестре недвижимости		определены в результате выполнения комплексных кадастровых работ				
	X	Y	X	Y			
1	2	3	4	5	6	7	8
1	-	-	509858.70	2220114.88	Метод спутниковых геодезических измерений (определений)	0.1	-
2	-	-	509865.29	2220113.06	Метод спутниковых геодезических измерений (определений)	0.1	-
3	-	-	509867.18	2220112.51	Метод спутниковых геодезических измерений (определений)	0.1	-
4	-	-	509869.72	2220122.28	Метод спутниковых геодезических измерений (определений)	0.1	-
5	-	-	509861.36	2220124.66	Метод спутниковых геодезических измерений (определений)	0.1	-

1. Сведения о характерных точках границ уточняемого земельного участка с кадастровым номером 59:32:1800001:285 :							
Система координат МСК-59, зона 2						Зона № 2	
Обозначение характерных точек границ	Координаты, м				Метод определения координат	Формулы, примененные для расчета средней квадратической погрешности определения координат характерных точек границ (Mt), с подставленными в такие формулы значениями и итоговые (вычисленные) значения Mt, м	Описание закрепления точки
	содержатся в Едином государственном реестре недвижимости		определены в результате выполнения комплексных кадастровых работ				
	X	Y	X	Y			
1	2	3	4	5	6	7	8
1	-	-	509858.70	2220114.88	Метод спутниковых геодезических измерений (определений)	0.1	-
2. Сведения о частях границ уточняемого земельного участка с кадастровым номером 59:32:1800001:285 :							
Обозначение части границ		Горизонтальное проложение (S), м		Описание прохождения части границ	Сведения о согласовании местоположения границ (согласовано/спорное)		
от т.	до т.						
1	2	3		4	5		
1	2	6.84		-	-		
2	3	1.97		-	-		
3	4	10.09		-	-		
4	5	8.69		-	-		
5	1	10.14		-	-		
3. Сведения о характеристиках уточняемого земельного участка с кадастровым номером 59:32:1800001:285 :							
№ п/п	Наименование характеристики				Значение характеристики		
1	2				3		
1.	Адрес земельного участка				-		
1.1.	Сведения о местоположении земельного участка (при отсутствии адреса) в структурированном в соответствии с федеральной информационной адресной системой виде				-		
1.2.	Дополнительные сведения о местоположении земельного участка				-		
2.	Площадь земельного участка ± величина погрешности определения (вычисления) площади (P ± ΔP), м2				88 +/- 3		
3.	Формула, примененная для расчета предельной допустимой погрешности определения площади земельного участка, с подставленными значениями и итоговые (вычисленные) значения (ΔP), м2				$\Delta P = 3.5 * 0,1 * \sqrt{88} = 3 = 3$		
4.	Площадь земельного участка согласно сведениям Единого государственного реестра недвижимости (Pкад), м2				80		
5.	Оценка расхождения P и Pкад (P - Pкад), м2				8		
6.	Предельные минимальный и максимальный размеры земельного участка (Pмин и Pмакс), м2				-		

3. Сведения о характеристиках уточняемого земельного участка с кадастровым номером 59:32:1800001:285 :

№ п/п	Наименование характеристики	Значение характеристики
1	2	3
7.	Кадастровый номер или иной государственный учетный номер (инвентарный) объекта недвижимости, расположенного на земельном участке	-
8.	Вид (виды) разрешенного использования	-
8.1.	Дополнительные сведения об использовании земельного участка	-
9.	Сведения о земельных участках (землях общего пользования, территории общего пользования), посредством которых обеспечивается доступ	Земли общего пользования
10.	Иные сведения	-

4. Пояснения к сведениям об уточняемом земельном участке с кадастровым номером 59:32:1800001:285 :

1.	-
----	---

Сведения об уточняемых земельных участках, необходимые для исправления реестровых ошибок в сведениях о местоположении их границ

1. Сведения о характерных точках границ уточняемого земельного участка с кадастровым номером 59:32:1800001:111 :

Система координат МСК-59, зона 2

Зона № 2

Обозначение характерных точек границ	Координаты, м				Метод определения координат	Формулы, примененные для расчета средней квадратической погрешности определения координат характерных точек границ (Mt), с подставленными в такие формулы значениями и итоговые (вычисленные) значения Mt, м	Описание закрепления точки
	содержатся в Едином государственном реестре недвижимости		определены в результате выполнения комплексных кадастровых работ				
	X	Y	X	Y			
1	2	3	4	5	6	7	8
1	-	-	509980.09	2220149.15	Метод спутниковых геодезических измерений (определений)	0.1	-
2	-	-	509965.78	2220111.65	Метод спутниковых геодезических измерений (определений)	0.1	-
3	-	-	509956.04	2220115.75	Метод спутниковых геодезических измерений (определений)	0.1	-
4	-	-	509951.21	2220117.78	Метод спутниковых геодезических измерений (определений)	0.1	-
5	-	-	509931.24	2220126.19	Метод спутниковых геодезических измерений (определений)	0.1	-

1. Сведения о характерных точках границ уточняемого земельного участка с кадастровым номером 59:32:1800001:111 :

Система координат МСК-59, зона 2

Зона № 2

Обозначение характерных точек границ	Координаты, м				Метод определения координат	Формулы, примененные для расчета средней квадратической погрешности определения координат характерных точек границ (Mt), с подставленными в такие формулы значениями и итоговые (вычисленные) значения Mt, м	Описание закрепления точки
	содержатся в Едином государственном реестре недвижимости		определены в результате выполнения комплексных кадастровых работ				
	X	Y	X	Y			
1	2	3	4	5	6	7	8
6	-	-	509937.15	2220140.09	Метод спутниковых геодезических измерений (определений)	0.1	-
7	-	-	509939.66	2220145.99	Метод спутниковых геодезических измерений (определений)	0.1	-
8	-	-	509942.19	2220151.94	Метод спутниковых геодезических измерений (определений)	0.1	-
9	-	-	509946.14	2220161.24	Метод спутниковых геодезических измерений (определений)	0.1	-
10	-	-	509971.58	2220152.23	Метод спутниковых геодезических измерений (определений)	0.1	-

1. Сведения о характерных точках границ уточняемого земельного участка с кадастровым номером 59:32:1800001:111 :							
Система координат МСК-59, зона 2						Зона № 2	
Обозначение характерных точек границ	Координаты, м				Метод определения координат	Формулы, примененные для расчета средней квадратической погрешности определения координат характерных точек границ (Mt), с подставленными в такие формулы значениями и итоговые (вычисленные) значения Mt, м	Описание закрепления точки
	содержатся в Едином государственном реестре недвижимости		определены в результате выполнения комплексных кадастровых работ				
	X	Y	X	Y			
1	2	3	4	5	6	7	8
1	-	-	509980.09	2220149.15	Метод спутниковых геодезических измерений (определений)	0.1	-
2. Сведения о частях границ уточняемого земельного участка с кадастровым номером 59:32:1800001:111 :							
Обозначение части границ		Горизонтальное проложение (S), м	Описание прохождения части границ	Сведения о согласовании местоположения границ (согласовано/спорное)			
от т.	до т.						
1	2	3	4	5			
1	2	40.14	-	-			
2	3	10.57	-	-			
3	4	5.24	-	-			
4	5	21.67	-	-			
5	6	15.10	-	-			
6	7	6.41	-	-			
7	8	6.47	-	-			
8	9	10.10	-	-			
9	10	26.99	-	-			
10	1	9.05	-	-			
3. Сведения о характеристиках уточняемого земельного участка с кадастровым номером 59:32:1800001:111 :							
№ п/п	Наименование характеристики			Значение характеристики			
1	2			3			
1.	Адрес земельного участка			-			
1.1.	Сведения о местоположении земельного участка (при отсутствии адреса) в структурированном в соответствии с федеральной информационной адресной системой виде			-			
1.2.	Дополнительные сведения о местоположении земельного участка			-			
2.	Площадь земельного участка ± величина погрешности определения (вычисления) площади (P ± ΔP), м ²			1438 +/- 13			
3.	Формула, примененная для расчета предельной допустимой погрешности определения площади земельного участка, с подставленными значениями и итоговые (вычисленные) значения (ΔP), м ²			ΔP=3.5*0,1*√1438=13			

3. Сведения о характеристиках уточняемого земельного участка с кадастровым номером 59:32:1800001:111 :

№ п/п	Наименование характеристики	Значение характеристики
1	2	3
4.	Площадь земельного участка согласно сведениям Единого государственного реестра недвижимости (Ркад), м2	1437
5.	Оценка расхождения Р и Ркад (Р - Ркад), м2	1
6.	Предельные минимальный и максимальный размеры земельного участка (Рмин и Рмакс), м2	- -
7.	Кадастровый номер или иной государственный учетный номер (инвентарный) объекта недвижимости, расположенного на земельном участке	-
8.	Вид (виды) разрешенного использования	-
8.1.	Дополнительные сведения об использовании земельного участка	-
9.	Сведения о земельных участках (землях общего пользования, территории общего пользования), посредством которых обеспечивается доступ	Земли общего пользования
10.	Иные сведения	-

4. Пояснения к сведениям об уточняемом земельном участке с кадастровым номером 59:32:1800001:111 :

1.	-
----	---

Сведения об уточняемых земельных участках, необходимые для исправления реестровых ошибок в сведениях о местоположении их границ

1. Сведения о характерных точках границ уточняемого земельного участка с кадастровым номером 59:32:1800001:635 :

Система координат МСК-59, зона 2

Зона № 2

Обозначение характерных точек границ	Координаты, м				Метод определения координат	Формулы, примененные для расчета средней квадратической погрешности определения координат характерных точек границ (Mt), с подставленными в такие формулы значениями и итоговые (вычисленные) значения Mt, м	Описание закрепления точки
	содержатся в Едином государственном реестре недвижимости		определены в результате выполнения комплексных кадастровых работ				
	X	Y	X	Y			
1	2	3	4	5	6	7	8
1	-	-	509922.30	2220152.90	Метод спутниковых геодезических измерений (определений)	0.1	-
2	-	-	509939.66	2220145.99	Метод спутниковых геодезических измерений (определений)	0.1	-
3	-	-	509942.19	2220151.94	Метод спутниковых геодезических измерений (определений)	0.1	-
4	-	-	509946.14	2220161.24	Метод спутниковых геодезических измерений (определений)	0.1	-
5	-	-	509935.20	2220164.78	Метод спутниковых геодезических измерений (определений)	0.1	-

1. Сведения о характерных точках границ уточняемого земельного участка с кадастровым номером 59:32:1800001:635 :

Система координат МСК-59, зона 2

Зона № 2

Обозначение характерных точек границ	Координаты, м				Метод определения координат	Формулы, примененные для расчета средней квадратической погрешности определения координат характерных точек границ (Mt), с подставленными в такие формулы значениями и итоговые (вычисленные) значения Mt, м	Описание закрепления точки
	содержатся в Едином государственном реестре недвижимости		определены в результате выполнения комплексных кадастровых работ				
	X	Y	X	Y			
1	2	3	4	5	6	7	8
6	-	-	509931.65	2220165.81	Метод спутниковых геодезических измерений (определений)	0.1	-
7	-	-	509927.22	2220167.44	Метод спутниковых геодезических измерений (определений)	0.1	-
8	-	-	509925.52	2220161.10	Метод спутниковых геодезических измерений (определений)	0.1	-
9	-	-	509924.51	2220158.54	Метод спутниковых геодезических измерений (определений)	0.1	-
1	-	-	509922.30	2220152.90	Метод спутниковых геодезических измерений (определений)	0.1	-

2. Сведения о частях границ уточняемого земельного участка с кадастровым номером 59:32:1800001:635 :				
Обозначение части границ		Горизонтальное проложение (S), м	Описание прохождения части границ	Сведения о согласовании местоположения границ (согласовано/спорное)
от т.	до т.			
1	2	3	4	5
1	2	18.68	-	-
2	3	6.47	-	-
3	4	10.10	-	-
4	5	11.50	-	-
5	6	3.70	-	-
6	7	4.72	-	-
7	8	6.56	-	-
8	9	2.75	-	-
9	1	6.06	-	-
3. Сведения о характеристиках уточняемого земельного участка с кадастровым номером 59:32:1800001:635 :				
№ п/п	Наименование характеристики		Значение характеристики	
1	2		3	
1.	Адрес земельного участка		-	
1.1.	Сведения о местоположении земельного участка (при отсутствии адреса) в структурированном в соответствии с федеральной информационной адресной системой виде		-	
1.2.	Дополнительные сведения о местоположении земельного участка		-	
2.	Площадь земельного участка ± величина погрешности определения (вычисления) площади (P ± ΔP), м ²		303 +/- 6	
3.	Формула, примененная для расчета предельной допустимой погрешности определения площади земельного участка, с подставленными значениями и итоговые (вычисленные) значения (ΔP), м ²		ΔP=3.5*0,1*√303=6	
4.	Площадь земельного участка согласно сведениям Единого государственного реестра недвижимости (P _{кад}), м ²		304	
5.	Оценка расхождения P и P _{кад} (P - P _{кад}), м ²		1	
6.	Предельные минимальный и максимальный размеры земельного участка (P _{мин} и P _{макс}), м ²		-	
7.	Кадастровый номер или иной государственный учетный номер (инвентарный) объекта недвижимости, расположенного на земельном участке		-	
8.	Вид (виды) разрешенного использования		-	
8.1.	Дополнительные сведения об использовании земельного участка		-	
9.	Сведения о земельных участках (землях общего пользования, территории общего пользования), посредством которых обеспечивается доступ		Земли общего пользования	
10.	Иные сведения		-	
4. Пояснения к сведениям об уточняемом земельном участке с кадастровым номером 59:32:1800001:635 :				
1.	-			

Сведения об уточняемых земельных участках, необходимые для исправления реестровых ошибок в сведениях о местоположении их границ

1. Сведения о характерных точках границ уточняемого земельного участка с кадастровым номером 59:32:1800001:925 :

Система координат МСК-59, зона 2

Зона № 2

Обозначение характерных точек границ	Координаты, м				Метод определения координат	Формулы, примененные для расчета средней квадратической погрешности определения координат характерных точек границ (Mt), с подставленными в такие формулы значениями и итоговые (вычисленные) значения Mt, м	Описание закрепления точки
	содержатся в Едином государственном реестре недвижимости		определены в результате выполнения комплексных кадастровых работ				
	X	Y	X	Y			
1	2	3	4	5	6	7	8
1	-	-	510021.57	2220158.34	Метод спутниковых геодезических измерений (определений)	0.1	-
2	-	-	510022.03	2220158.15	Метод спутниковых геодезических измерений (определений)	0.1	-
3	-	-	510026.36	2220167.69	Метод спутниковых геодезических измерений (определений)	0.1	-
4	-	-	510028.73	2220175.15	Метод спутниковых геодезических измерений (определений)	0.1	-
5	-	-	510004.59	2220183.65	Метод спутниковых геодезических измерений (определений)	0.1	-

1. Сведения о характерных точках границ уточняемого земельного участка с кадастровым номером 59:32:1800001:925 :

Система координат МСК-59, зона 2

Зона № 2

Обозначение характерных точек границ	Координаты, м				Метод определения координат	Формулы, примененные для расчета средней квадратической погрешности определения координат характерных точек границ (Mt), с подставленными в такие формулы значениями и итоговые (вычисленные) значения Mt, м	Описание закрепления точки
	содержатся в Едином государственном реестре недвижимости		определены в результате выполнения комплексных кадастровых работ				
	X	Y	X	Y			
1	2	3	4	5	6	7	8
6	-	-	509985.76	2220190.97	Метод спутниковых геодезических измерений (определений)	0.1	-
7	-	-	509976.24	2220194.67	Метод спутниковых геодезических измерений (определений)	0.1	-
8	-	-	509969.07	2220197.24	Метод спутниковых геодезических измерений (определений)	0.1	-
9	-	-	509967.03	2220197.98	Метод спутниковых геодезических измерений (определений)	0.1	-
10	-	-	509964.51	2220198.89	Метод спутниковых геодезических измерений (определений)	0.1	-

1. Сведения о характерных точках границ уточняемого земельного участка с кадастровым номером 59:32:1800001:925 :

Система координат МСК-59, зона 2

Зона № 2

Обозначение характерных точек границ	Координаты, м				Метод определения координат	Формулы, примененные для расчета средней квадратической погрешности определения координат характерных точек границ (Mt), с подставленными в такие формулы значениями и итоговые (вычисленные) значения Mt, м	Описание закрепления точки
	содержатся в Едином государственном реестре недвижимости		определены в результате выполнения комплексных кадастровых работ				
	X	Y	X	Y			
1	2	3	4	5	6	7	8
11	-	-	509962.63	2220199.56	Метод спутниковых геодезических измерений (определений)	0.1	-
12	-	-	509960.74	2220200.24	Метод спутниковых геодезических измерений (определений)	0.1	-
13	-	-	509951.01	2220203.73	Метод спутниковых геодезических измерений (определений)	0.1	-
14	-	-	509949.31	2220204.32	Метод спутниковых геодезических измерений (определений)	0.1	-
15	-	-	509945.54	2220205.62	Метод спутниковых геодезических измерений (определений)	0.1	-

1. Сведения о характерных точках границ уточняемого земельного участка с кадастровым номером 59:32:1800001:925 :

Система координат МСК-59, зона 2

Зона № 2

Обозначение характерных точек границ	Координаты, м				Метод определения координат	Формулы, примененные для расчета средней квадратической погрешности определения координат характерных точек границ (Mt), с подставленными в такие формулы значениями и итоговые (вычисленные) значения Mt, м	Описание закрепления точки
	содержатся в Едином государственном реестре недвижимости		определены в результате выполнения комплексных кадастровых работ				
	X	Y	X	Y			
1	2	3	4	5	6	7	8
16	-	-	509941.53	2220207.01	Метод спутниковых геодезических измерений (определений)	0.1	-
17	-	-	509937.89	2220197.11	Метод спутниковых геодезических измерений (определений)	0.1	-
18	-	-	509936.54	2220193.35	Метод спутниковых геодезических измерений (определений)	0.1	-
19	-	-	509936.00	2220192.16	Метод спутниковых геодезических измерений (определений)	0.1	-
20	-	-	509935.17	2220190.33	Метод спутниковых геодезических измерений (определений)	0.1	-

1. Сведения о характерных точках границ уточняемого земельного участка с кадастровым номером 59:32:1800001:925 :

Система координат МСК-59, зона 2

Зона № 2

Обозначение характерных точек границ	Координаты, м				Метод определения координат	Формулы, примененные для расчета средней квадратической погрешности определения координат характерных точек границ (Mt), с подставленными в такие формулы значениями и итоговые (вычисленные) значения Mt, м	Описание закрепления точки
	содержатся в Едином государственном реестре недвижимости		определены в результате выполнения комплексных кадастровых работ				
	X	Y	X	Y			
1	2	3	4	5	6	7	8
21	-	-	509939.61	2220188.79	Метод спутниковых геодезических измерений (определений)	0.1	-
22	-	-	509943.40	2220187.48	Метод спутниковых геодезических измерений (определений)	0.1	-
23	-	-	509957.15	2220182.73	Метод спутниковых геодезических измерений (определений)	0.1	-
24	-	-	509958.36	2220182.30	Метод спутниковых геодезических измерений (определений)	0.1	-
25	-	-	509959.31	2220184.57	Метод спутниковых геодезических измерений (определений)	0.1	-

1. Сведения о характерных точках границ уточняемого земельного участка с кадастровым номером 59:32:1800001:925 :

Система координат МСК-59, зона 2

Зона № 2

Обозначение характерных точек границ	Координаты, м				Метод определения координат	Формулы, примененные для расчета средней квадратической погрешности определения координат характерных точек границ (Mt), с подставленными в такие формулы значениями и итоговые (вычисленные) значения Mt, м	Описание закрепления точки
	содержатся в Едином государственном реестре недвижимости		определены в результате выполнения комплексных кадастровых работ				
	X	Y	X	Y			
1	2	3	4	5	6	7	8
26	-	-	509959.62	2220184.44	Метод спутниковых геодезических измерений (определений)	0.1	-
27	-	-	509962.02	2220183.41	Метод спутниковых геодезических измерений (определений)	0.1	-
28	-	-	509980.43	2220175.50	Метод спутниковых геодезических измерений (определений)	0.1	-
29	-	-	509992.43	2220170.34	Метод спутниковых геодезических измерений (определений)	0.1	-
30	-	-	509998.78	2220167.61	Метод спутниковых геодезических измерений (определений)	0.1	-

1. Сведения о характерных точках границ уточняемого земельного участка с кадастровым номером 59:32:1800001:925 :

Система координат МСК-59, зона 2					Зона № 2		
Обозначение характерных точек границ	Координаты, м				Метод определения координат	Формулы, примененные для расчета средней квадратической погрешности определения координат характерных точек границ (Mt), с подставленными в такие формулы значениями и итоговые (вычисленные) значения Mt, м	Описание закрепления точки
	содержатся в Едином государственном реестре недвижимости		определены в результате выполнения комплексных кадастровых работ				
	X	Y	X	Y			
1	2	3	4	5	6	7	8
1	-	-	510021.57	2220158.34	Метод спутниковых геодезических измерений (определений)	0.1	-

2. Сведения о частях границ уточняемого земельного участка с кадастровым номером 59:32:1800001:925 :

Обозначение части границ		Горизонтальное проложение (S), м	Описание прохождения части границ	Сведения о согласовании местоположения границ (согласовано/спорное)
от т.	до т.			
1	2	3	4	5
1	2	0.50	-	-
28	29	13.06	-	-
27	28	20.04	-	-
26	27	2.61	-	-
25	26	0.34	-	-
24	25	2.46	-	-
23	24	1.28	-	-
22	23	14.55	-	-
21	22	4.01	-	-
20	21	4.70	-	-
19	20	2.01	-	-
18	19	1.31	-	-
17	18	4.00	-	-
16	17	10.55	-	-
15	16	4.24	-	-
14	15	3.99	-	-
13	14	1.80	-	-
12	13	10.34	-	-
11	12	2.01	-	-
10	11	2.00	-	-
9	10	2.68	-	-
8	9	2.17	-	-
7	8	7.62	-	-

2. Сведения о частях границ уточняемого земельного участка с кадастровым номером 59:32:1800001:925 :				
Обозначение части границ		Горизонтальное проложение (S), м	Описание прохождения части границ	Сведения о согласовании местоположения границ (согласовано/спорное)
от т.	до т.			
1	2	3	4	5
6	7	10.21	-	-
5	6	20.20	-	-
4	5	25.59	-	-
3	4	7.83	-	-
2	3	10.48	-	-
29	30	6.91	-	-
30	1	24.60	-	-
3. Сведения о характеристиках уточняемого земельного участка с кадастровым номером 59:32:1800001:925 :				
№ п/п	Наименование характеристики		Значение характеристики	
1	2		3	
1.	Адрес земельного участка		-	
1.1.	Сведения о местоположении земельного участка (при отсутствии адреса) в структурированном в соответствии с федеральной информационной адресной системой виде		-	
1.2.	Дополнительные сведения о местоположении земельного участка		-	
2.	Площадь земельного участка ± величина погрешности определения (вычисления) площади ($P \pm \Delta P$), м ²		1584 +/- 14	
3.	Формула, примененная для расчета предельной допустимой погрешности определения площади земельного участка, с подставленными значениями и итоговые (вычисленные) значения (ΔP), м ²		$\Delta P = 3.5 * 0,1 * \sqrt{1584} = 14$	
4.	Площадь земельного участка согласно сведениям Единого государственного реестра недвижимости (P _{кад}), м ²		1558	
5.	Оценка расхождения P и P _{кад} (P - P _{кад}), м ²		26	
6.	Предельные минимальный и максимальный размеры земельного участка (P _{мин} и P _{макс}), м ²		-	
7.	Кадастровый номер или иной государственный учетный номер (инвентарный) объекта недвижимости, расположенного на земельном участке		59:32:1800001:654	
8.	Вид (виды) разрешенного использования		-	
8.1.	Дополнительные сведения об использовании земельного участка		-	
9.	Сведения о земельных участках (землях общего пользования, территории общего пользования), посредством которых обеспечивается доступ		Земли общего пользования	
10.	Иные сведения		На земельном участке расположено здание Жилой дом с кадастровым № 59:32:1800001:654	
4. Пояснения к сведениям об уточняемом земельном участке с кадастровым номером 59:32:1800001:925 :				
1.	-			

Сведения об уточняемых земельных участках, необходимые для исправления реестровых ошибок в сведениях о местоположении их границ

1. Сведения о характерных точках границ уточняемого земельного участка с кадастровым номером 59:32:1800001:595 :

Система координат МСК-59, зона 2

Зона № 2

Обозначение характерных точек границ	Координаты, м				Метод определения координат	Формулы, примененные для расчета средней квадратической погрешности определения координат характерных точек границ (Mt), с подставленными в такие формулы значениями и итоговые (вычисленные) значения Mt, м	Описание закрепления точки
	содержатся в Едином государственном реестре недвижимости		определены в результате выполнения комплексных кадастровых работ				
	X	Y	X	Y			
1	2	3	4	5	6	7	8
1	-	-	510064.00	2220396.73	Метод спутниковых геодезических измерений (определений)	0.1	-
2	-	-	510072.11	2220416.81	Метод спутниковых геодезических измерений (определений)	0.1	-
3	-	-	510065.49	2220419.22	Метод спутниковых геодезических измерений (определений)	0.1	-
4	-	-	510059.32	2220421.49	Метод спутниковых геодезических измерений (определений)	0.1	-
5	-	-	510058.43	2220421.81	Метод спутниковых геодезических измерений (определений)	0.1	-

1. Сведения о характерных точках границ уточняемого земельного участка с кадастровым номером 59:32:1800001:595 :

Система координат МСК-59, зона 2

Зона № 2

Обозначение характерных точек границ	Координаты, м				Метод определения координат	Формулы, примененные для расчета средней квадратической погрешности определения координат характерных точек границ (Mt), с подставленными в такие формулы значениями и итоговые (вычисленные) значения Mt, м	Описание закрепления точки
	содержатся в Едином государственном реестре недвижимости		определены в результате выполнения комплексных кадастровых работ				
	X	Y	X	Y			
1	2	3	4	5	6	7	8
6	-	-	510051.92	2220424.16	Метод спутниковых геодезических измерений (определений)	0.1	-
7	-	-	510049.58	2220425.02	Метод спутниковых геодезических измерений (определений)	0.1	-
8	-	-	510048.23	2220425.52	Метод спутниковых геодезических измерений (определений)	0.1	-
9	-	-	510046.70	2220426.07	Метод спутниковых геодезических измерений (определений)	0.1	-
10	-	-	510023.08	2220434.73	Метод спутниковых геодезических измерений (определений)	0.1	-

1. Сведения о характерных точках границ уточняемого земельного участка с кадастровым номером 59:32:1800001:595 :

Система координат МСК-59, зона 2

Зона № 2

Обозначение характерных точек границ	Координаты, м				Метод определения координат	Формулы, примененные для расчета средней квадратической погрешности определения координат характерных точек границ (Mt), с подставленными в такие формулы значениями и итоговые (вычисленные) значения Mt, м	Описание закрепления точки
	содержатся в Едином государственном реестре недвижимости		определены в результате выполнения комплексных кадастровых работ				
	X	Y	X	Y			
1	2	3	4	5	6	7	8
11	-	-	510020.37	2220435.74	Метод спутниковых геодезических измерений (определений)	0.1	-
12	-	-	510020.18	2220435.82	Метод спутниковых геодезических измерений (определений)	0.1	-
13	-	-	510012.88	2220415.76	Метод спутниковых геодезических измерений (определений)	0.1	-
14	-	-	510015.98	2220414.49	Метод спутниковых геодезических измерений (определений)	0.1	-
15	-	-	510029.75	2220409.30	Метод спутниковых геодезических измерений (определений)	0.1	-

1. Сведения о характерных точках границ уточняемого земельного участка с кадастровым номером 59:32:1800001:595 :

Система координат МСК-59, зона 2

Зона № 2

Обозначение характерных точек границ	Координаты, м				Метод определения координат	Формулы, примененные для расчета средней квадратической погрешности определения координат характерных точек границ (Mt), с подставленными в такие формулы значениями и итоговые (вычисленные) значения Mt, м	Описание закрепления точки
	содержатся в Едином государственном реестре недвижимости		определены в результате выполнения комплексных кадастровых работ				
	X	Y	X	Y			
1	2	3	4	5	6	7	8
16	-	-	510039.57	2220405.63	Метод спутниковых геодезических измерений (определений)	0.1	-
17	-	-	510042.74	2220404.42	Метод спутниковых геодезических измерений (определений)	0.1	-
18	-	-	510047.92	2220401.94	Метод спутниковых геодезических измерений (определений)	0.1	-
19	-	-	510048.59	2220403.83	Метод спутниковых геодезических измерений (определений)	0.1	-
20	-	-	510050.47	2220403.17	Метод спутниковых геодезических измерений (определений)	0.1	-

1. Сведения о характерных точках границ уточняемого земельного участка с кадастровым номером 59:32:1800001:595 :

Система координат МСК-59, зона 2					Зона № 2		
Обозначение характерных точек границ	Координаты, м				Метод определения координат	Формулы, примененные для расчета средней квадратической погрешности определения координат характерных точек границ (Mt), с подставленными в такие формулы значениями и итоговые (вычисленные) значения Mt, м	Описание закрепления точки
	содержатся в Едином государственном реестре недвижимости		определены в результате выполнения комплексных кадастровых работ				
	X	Y	X	Y			
1	2	3	4	5	6	7	8
21	-	-	510049.81	2220401.28	Метод спутниковых геодезических измерений (определений)	0.1	-
22	-	-	510053.03	2220400.54	Метод спутниковых геодезических измерений (определений)	0.1	-
23	-	-	510058.31	2220398.73	Метод спутниковых геодезических измерений (определений)	0.1	-
1	-	-	510064.00	2220396.73	Метод спутниковых геодезических измерений (определений)	0.1	-

2. Сведения о частях границ уточняемого земельного участка с кадастровым номером 59:32:1800001:595 :

Обозначение части границ		Горизонтальное проложение (S), м	Описание прохождения части границ	Сведения о согласовании местоположения границ (согласовано/спорное)
от т.	до т.			
1	2	3	4	5
1	2	21.66	-	-
21	22	3.30	-	-
20	21	2.00	-	-
19	20	1.99	-	-
18	19	2.01	-	-
17	18	5.74	-	-

2. Сведения о частях границ уточняемого земельного участка с кадастровым номером 59:32:1800001:595 :				
Обозначение части границ		Горизонтальное проложение (S), м	Описание прохождения части границ	Сведения о согласовании местоположения границ (согласовано/спорное)
от т.	до т.			
1	2	3	4	5
16	17	3.39	-	-
15	16	10.48	-	-
14	15	14.72	-	-
13	14	3.35	-	-
22	23	5.58	-	-
12	13	21.35	-	-
10	11	2.89	-	-
9	10	25.16	-	-
8	9	1.63	-	-
7	8	1.44	-	-
6	7	2.49	-	-
5	6	6.92	-	-
4	5	0.95	-	-
3	4	6.57	-	-
2	3	7.05	-	-
11	12	0.21	-	-
23	1	6.03	-	-
3. Сведения о характеристиках уточняемого земельного участка с кадастровым номером 59:32:1800001:595 :				
№ п/п	Наименование характеристики		Значение характеристики	
1	2		3	
1.	Адрес земельного участка		-	
1.1.	Сведения о местоположении земельного участка (при отсутствии адреса) в структурированном в соответствии с федеральной информационной адресной системой виде		-	
1.2.	Дополнительные сведения о местоположении земельного участка		-	
2.	Площадь земельного участка ± величина погрешности определения (вычисления) площади (P ± ΔP), м2		1187 +/- 12	
3.	Формула, примененная для расчета предельной допустимой погрешности определения площади земельного участка, с подставленными значениями и итоговые (вычисленные) значения (ΔP), м2		$\Delta P = 3.5 * 0,1 * \sqrt{1187} = 12$	
4.	Площадь земельного участка согласно сведениям Единого государственного реестра недвижимости (P _{кад}), м2		1187	
5.	Оценка расхождения P и P _{кад} (P - P _{кад}), м2		-	
6.	Предельные минимальный и максимальный размеры земельного участка (P _{мин} и P _{макс}), м2		-	
7.	Кадастровый номер или иной государственный учетный номер (инвентарный) объекта недвижимости, расположенного на земельном участке		-	
8.	Вид (виды) разрешенного использования		-	
8.1.	Дополнительные сведения об использовании земельного участка		-	

3. Сведения о характеристиках уточняемого земельного участка с кадастровым номером 59:32:1800001:595 :

№ п/п	Наименование характеристики	Значение характеристики
1	2	3
9.	Сведения о земельных участках (землях общего пользования, территории общего пользования), посредством которых обеспечивается доступ	Земли общего пользования
10.	Иные сведения	-

4. Пояснения к сведениям об уточняемом земельном участке с кадастровым номером 59:32:1800001:595 :

1.	-
----	---

Сведения об уточняемых земельных участках, необходимые для исправления реестровых ошибок в сведениях о местоположении их границ

1. Сведения о характерных точках границ уточняемого земельного участка с кадастровым номером 59:32:1800001:636 :

Система координат МСК-59, зона 2

Зона № 2

Обозначение характерных точек границ	Координаты, м				Метод определения координат	Формулы, примененные для расчета средней квадратической погрешности определения границ (Mt), с подставленными в такие формулы значениями и итоговые (вычисленные) значения Mt, м	Описание закрепления точки
	содержатся в Едином государственном реестре недвижимости		определены в результате выполнения комплексных кадастровых работ				
	X	Y	X	Y			
1	2	3	4	5	6	7	8
1	-	-	509892.20	2219835.38	Метод спутниковых геодезических измерений (определений)	0.1	-
2	-	-	509892.67	2219852.75	Метод спутниковых геодезических измерений (определений)	0.1	-
3	-	-	509892.61	2219878.27	Метод спутниковых геодезических измерений (определений)	0.1	-
4	-	-	509889.01	2219882.05	Метод спутниковых геодезических измерений (определений)	0.1	-
5	-	-	509887.02	2219882.26	Метод спутниковых геодезических измерений (определений)	0.1	-

1. Сведения о характерных точках границ уточняемого земельного участка с кадастровым номером 59:32:1800001:636 :

Система координат МСК-59, зона 2

Зона № 2

Обозначение характерных точек границ	Координаты, м				Метод определения координат	Формулы, примененные для расчета средней квадратической погрешности определения координат характерных точек границ (Mt), с подставленными в такие формулы значениями и итоговые (вычисленные) значения Mt, м	Описание закрепления точки
	содержатся в Едином государственном реестре недвижимости		определены в результате выполнения комплексных кадастровых работ				
	X	Y	X	Y			
1	2	3	4	5	6	7	8
6	-	-	509882.00	2219882.76	Метод спутниковых геодезических измерений (определений)	0.1	-
7	-	-	509878.98	2219862.49	Метод спутниковых геодезических измерений (определений)	0.1	-
8	-	-	509878.75	2219853.23	Метод спутниковых геодезических измерений (определений)	0.1	-
9	-	-	509876.14	2219836.29	Метод спутниковых геодезических измерений (определений)	0.1	-
1	-	-	509892.20	2219835.38	Метод спутниковых геодезических измерений (определений)	0.1	-

2. Сведения о частях границ уточняемого земельного участка с кадастровым номером 59:32:1800001:636 :				
Обозначение части границ		Горизонтальное проложение (S), м	Описание прохождения части границ	Сведения о согласовании местоположения границ (согласовано/спорное)
от т.	до т.			
1	2	3	4	5
1	2	17.38	-	-
2	3	25.52	-	-
3	4	5.22	-	-
4	5	2.00	-	-
5	6	5.04	-	-
6	7	20.49	-	-
7	8	9.26	-	-
8	9	17.14	-	-
9	1	16.09	-	-
3. Сведения о характеристиках уточняемого земельного участка с кадастровым номером 59:32:1800001:636 :				
№ п/п	Наименование характеристики		Значение характеристики	
1	2		3	
1.	Адрес земельного участка		-	
1.1.	Сведения о местоположении земельного участка (при отсутствии адреса) в структурированном в соответствии с федеральной информационной адресной системой виде		-	
1.2.	Дополнительные сведения о местоположении земельного участка		-	
2.	Площадь земельного участка ± величина погрешности определения (вычисления) площади (P ± ΔP), м ²		623 +/- 9	
3.	Формула, примененная для расчета предельной допустимой погрешности определения площади земельного участка, с подставленными значениями и итоговые (вычисленные) значения (ΔP), м ²		ΔP=3.5*0,1*√1187=12 = 9	
4.	Площадь земельного участка согласно сведениям Единого государственного реестра недвижимости (P _{кад}), м ²		604	
5.	Оценка расхождения P и P _{кад} (P - P _{кад}), м ²		19	
6.	Предельные минимальный и максимальный размеры земельного участка (P _{мин} и P _{макс}), м ²		- -	
7.	Кадастровый номер или иной государственный учетный номер (инвентарный) объекта недвижимости, расположенного на земельном участке		-	
8.	Вид (виды) разрешенного использования		-	
8.1.	Дополнительные сведения об использовании земельного участка		-	
9.	Сведения о земельных участках (землях общего пользования, территории общего пользования), посредством которых обеспечивается доступ		Земли общего пользования	
10.	Иные сведения		-	
4. Пояснения к сведениям об уточняемом земельном участке с кадастровым номером 59:32:1800001:636 :				
1.	-			

Сведения об уточняемых земельных участках, необходимые для исправления реестровых ошибок в сведениях о местоположении их границ

1. Сведения о характерных точках границ уточняемого земельного участка с кадастровым номером 59:32:1800001:372 :

Система координат МСК-59, зона 2

Зона № 2

Обозначение характерных точек границ	Координаты, м				Метод определения координат	Формулы, примененные для расчета средней квадратической погрешности определения границ (Mt), с подставленными в такие формулы значениями и итоговые (вычисленные) значения Mt, м	Описание закрепления точки
	содержатся в Едином государственном реестре недвижимости		определены в результате выполнения комплексных кадастровых работ				
	X	Y	X	Y			
1	2	3	4	5	6	7	8
1	-	-	509845.04	2219886.30	Метод спутниковых геодезических измерений (определений)	0.1	-
2	-	-	509879.48	2219883.02	Метод спутниковых геодезических измерений (определений)	0.1	-
3	-	-	509882.00	2219882.76	Метод спутниковых геодезических измерений (определений)	0.1	-
4	-	-	509887.02	2219882.26	Метод спутниковых геодезических измерений (определений)	0.1	-
5	-	-	509889.01	2219882.05	Метод спутниковых геодезических измерений (определений)	0.1	-

1. Сведения о характерных точках границ уточняемого земельного участка с кадастровым номером 59:32:1800001:372 :							
Система координат МСК-59, зона 2						Зона № 2	
Обозначение характерных точек границ	Координаты, м				Метод определения координат	Формулы, примененные для расчета средней квадратической погрешности определения координат характерных точек границ (Mt), с подставленными в такие формулы значениями и итоговые (вычисленные) значения Mt, м	Описание закрепления точки
	содержатся в Едином государственном реестре недвижимости		определены в результате выполнения комплексных кадастровых работ				
	X	Y	X	Y			
1	2	3	4	5	6	7	8
6	-	-	509890.47	2219902.82	Метод спутниковых геодезических измерений (определений)	0.1	-
7	-	-	509847.64	2219909.74	Метод спутниковых геодезических измерений (определений)	0.1	-
1	-	-	509845.04	2219886.30	Метод спутниковых геодезических измерений (определений)	0.1	-
2. Сведения о частях границ уточняемого земельного участка с кадастровым номером 59:32:1800001:372 :							
Обозначение части границ		Горизонтальное проложение (S), м	Описание прохождения части границ	Сведения о согласовании местоположения границ (согласовано/спорное)			
от т.	до т.						
1	2	3	4	5			
1	2	34.60	-	-			
2	3	2.53	-	-			
3	4	5.04	-	-			
4	5	2.00	-	-			
5	6	20.82	-	-			
6	7	43.39	-	-			
7	1	23.58	-	-			

3. Сведения о характеристиках уточняемого земельного участка с кадастровым номером 59:32:1800001:372 :		
№ п/п	Наименование характеристики	Значение характеристики
1	2	3
1.	Адрес земельного участка	-
1.1.	Сведения о местоположении земельного участка (при отсутствии адреса) в структурированном в соответствии с федеральной информационной адресной системой виде	-
1.2.	Дополнительные сведения о местоположении земельного участка	-
2.	Площадь земельного участка \pm величина погрешности определения (вычисления) площади ($P \pm \Delta P$), м ²	970 +/- 11
3.	Формула, примененная для расчета предельной допустимой погрешности определения площади земельного участка, с подставленными значениями и итоговые (вычисленные) значения (ΔP), м ²	$\Delta P = 3.5 * 0,1 * \sqrt{970} = 11$
4.	Площадь земельного участка согласно сведениям Единого государственного реестра недвижимости ($P_{\text{кад}}$), м ²	946
5.	Оценка расхождения P и $P_{\text{кад}}$ ($P - P_{\text{кад}}$), м ²	24
6.	Предельные минимальный и максимальный размеры земельного участка ($R_{\text{мин}}$ и $R_{\text{макс}}$), м ²	- -
7.	Кадастровый номер или иной государственный учетный номер (инвентарный) объекта недвижимости, расположенного на земельном участке	59:32:1800001:609 59:32:1800001:470
8.	Вид (виды) разрешенного использования	-
8.1.	Дополнительные сведения об использовании земельного участка	-
9.	Сведения о земельных участках (землях общего пользования, территории общего пользования), посредством которых обеспечивается доступ	Земли общего пользования
10.	Иные сведения	На земельном участке расположено здание Жилой дом с кадастровым № 59:32:1800001:609 и нежилое здание Баня с кад. № 59:32:1800001:470
4. Пояснения к сведениям об уточняемом земельном участке с кадастровым номером 59:32:1800001:372 :		
1.	-	

Сведения об уточняемых земельных участках, необходимые для исправления реестровых ошибок в сведениях о местоположении их границ

1. Сведения о характерных точках границ уточняемого земельного участка с кадастровым номером 59:32:1800001:220 :

Система координат МСК-59, зона 2

Зона № 2

Обозначение характерных точек границ	Координаты, м				Метод определения координат	Формулы, примененные для расчета средней квадратической погрешности определения координат характерных точек границ (Mt), с подставленными в такие формулы значениями и итоговые (вычисленные) значения Mt, м	Описание закрепления точки
	содержатся в Едином государственном реестре недвижимости		определены в результате выполнения комплексных кадастровых работ				
	X	Y	X	Y			
1	2	3	4	5	6	7	8
1	-	-	509806.13	2219686.59	Метод спутниковых геодезических измерений (определений)	0.1	-
2	-	-	509803.62	2219686.73	Метод спутниковых геодезических измерений (определений)	0.1	-
3	-	-	509800.09	2219686.93	Метод спутниковых геодезических измерений (определений)	0.1	-
4	-	-	509789.99	2219686.64	Метод спутниковых геодезических измерений (определений)	0.1	-
5	-	-	509783.15	2219687.20	Метод спутниковых геодезических измерений (определений)	0.1	-

1. Сведения о характерных точках границ уточняемого земельного участка с кадастровым номером 59:32:1800001:220 :

Система координат МСК-59, зона 2

Зона № 2

Обозначение характерных точек границ	Координаты, м				Метод определения координат	Формулы, примененные для расчета средней квадратической погрешности определения координат характерных точек границ (Mt), с подставленными в такие формулы значениями и итоговые (вычисленные) значения Mt, м	Описание закрепления точки
	содержатся в Едином государственном реестре недвижимости		определены в результате выполнения комплексных кадастровых работ				
	X	Y	X	Y			
1	2	3	4	5	6	7	8
6	-	-	509772.54	2219688.64	Метод спутниковых геодезических измерений (определений)	0.1	-
7	-	-	509768.57	2219689.18	Метод спутниковых геодезических измерений (определений)	0.1	-
8	-	-	509746.93	2219692.13	Метод спутниковых геодезических измерений (определений)	0.1	-
9	-	-	509749.96	2219722.37	Метод спутниковых геодезических измерений (определений)	0.1	-
10	-	-	509763.68	2219720.62	Метод спутниковых геодезических измерений (определений)	0.1	-

1. Сведения о характерных точках границ уточняемого земельного участка с кадастровым номером 59:32:1800001:220 :

Система координат МСК-59, зона 2

Зона № 2

Обозначение характерных точек границ	Координаты, м				Метод определения координат	Формулы, примененные для расчета средней квадратической погрешности определения координат характерных точек границ (Mt), с подставленными в такие формулы значениями и итоговые (вычисленные) значения Mt, м	Описание закрепления точки
	содержатся в Едином государственном реестре недвижимости		определены в результате выполнения комплексных кадастровых работ				
	X	Y	X	Y			
1	2	3	4	5	6	7	8
11	-	-	509772.29	2219719.48	Метод спутниковых геодезических измерений (определений)	0.1	-
12	-	-	509772.88	2219719.42	Метод спутниковых геодезических измерений (определений)	0.1	-
13	-	-	509776.92	2219719.04	Метод спутниковых геодезических измерений (определений)	0.1	-
14	-	-	509782.31	2219718.55	Метод спутниковых геодезических измерений (определений)	0.1	-
15	-	-	509805.84	2219717.50	Метод спутниковых геодезических измерений (определений)	0.1	-

1. Сведения о характерных точках границ уточняемого земельного участка с кадастровым номером 59:32:1800001:220 :							
Система координат МСК-59, зона 2						Зона № 2	
Обозначение характерных точек границ	Координаты, м				Метод определения координат	Формулы, примененные для расчета средней квадратической погрешности определения координат характерных точек границ (Mt), с подставленными в такие формулы значениями и итоговые (вычисленные) значения Mt, м	Описание закрепления точки
	содержатся в Едином государственном реестре недвижимости		определены в результате выполнения комплексных кадастровых работ				
	X	Y	X	Y			
1	2	3	4	5	6	7	8
16	-	-	509806.85	2219717.41	Метод спутниковых геодезических измерений (определений)	0.1	-
17	-	-	509806.46	2219695.08	Метод спутниковых геодезических измерений (определений)	0.1	-
18	-	-	509806.39	2219690.80	Метод спутниковых геодезических измерений (определений)	0.1	-
1	-	-	509806.13	2219686.59	Метод спутниковых геодезических измерений (определений)	0.1	-
2. Сведения о частях границ уточняемого земельного участка с кадастровым номером 59:32:1800001:220 :							
Обозначение части границ		Горизонтальное проложение (S), м	Описание прохождения части границ	Сведения о согласовании местоположения границ (согласовано/спорное)			
от т.	до т.						
1	2	3	4	5			
1	2	2.51	-	-			
16	17	22.33	-	-			
15	16	1.01	-	-			
14	15	23.55	-	-			
13	14	5.41	-	-			
12	13	4.06	-	-			

2. Сведения о частях границ уточняемого земельного участка с кадастровым номером 59:32:1800001:220 :				
Обозначение части границ		Горизонтальное проложение (S), м	Описание прохождения части границ	Сведения о согласовании местоположения границ (согласовано/спорное)
от т.	до т.			
1	2	3	4	5
11	12	0.59	-	-
10	11	8.69	-	-
9	10	13.83	-	-
8	9	30.39	-	-
7	8	21.84	-	-
6	7	4.01	-	-
5	6	10.71	-	-
4	5	6.86	-	-
3	4	10.10	-	-
2	3	3.54	-	-
17	18	4.28	-	-
18	1	4.22	-	-
3. Сведения о характеристиках уточняемого земельного участка с кадастровым номером 59:32:1800001:220 :				
№ п/п	Наименование характеристики		Значение характеристики	
1	2		3	
1.	Адрес земельного участка		-	
1.1.	Сведения о местоположении земельного участка (при отсутствии адреса) в структурированном в соответствии с федеральной информационной адресной системой виде		-	
1.2.	Дополнительные сведения о местоположении земельного участка		-	
2.	Площадь земельного участка ± величина погрешности определения (вычисления) площади ($P \pm \Delta P$), м ²		1800 +/- 15	
3.	Формула, примененная для расчета предельной допустимой погрешности определения площади земельного участка, с подставленными значениями и итоговые (вычисленные) значения (ΔP), м ²		$\Delta P = 3.5 * 0,1 * \sqrt{1800} = 15$	
4.	Площадь земельного участка согласно сведениям Единого государственного реестра недвижимости (Р _{кад}), м ²		1800	
5.	Оценка расхождения Р и Р _{кад} (Р - Р _{кад}), м ²		-	
6.	Предельные минимальный и максимальный размеры земельного участка (Р _{мин} и Р _{макс}), м ²		- -	
7.	Кадастровый номер или иной государственный учетный номер (инвентарный) объекта недвижимости, расположенного на земельном участке		59:32:1800001:476	
8.	Вид (виды) разрешенного использования		-	
8.1.	Дополнительные сведения об использовании земельного участка		-	
9.	Сведения о земельных участках (землях общего пользования, территории общего пользования), посредством которых обеспечивается доступ		Земли общего пользования	
10.	Иные сведения		На земельном участке расположено здание Жилой дом с кадастровым № 59:32:1800001:476	

4. Пояснения к сведениям об уточняемом земельном участке с кадастровым номером 59:32:1800001:220 :

1.

-

Сведения об уточняемых земельных участках, необходимые для исправления реестровых ошибок в сведениях о местоположении их границ

1. Сведения о характерных точках границ уточняемого земельного участка с кадастровым номером 59:32:1800001:246 :

Система координат МСК-59, зона 2

Зона № 2

Обозначение характерных точек границ	Координаты, м				Метод определения координат	Формулы, примененные для расчета средней квадратической погрешности определения координат характерных точек границ (Mt), с подставленными в такие формулы значениями и итоговые (вычисленные) значения Mt, м	Описание закрепления точки
	содержатся в Едином государственном реестре недвижимости		определены в результате выполнения комплексных кадастровых работ				
	X	Y	X	Y			
1	2	3	4	5	6	7	8
1	-	-	510036.20	2220467.86	Метод спутниковых геодезических измерений (определений)	0.1	-
2	-	-	510058.38	2220459.18	Метод спутниковых геодезических измерений (определений)	0.1	-
3	-	-	510060.50	2220458.35	Метод спутниковых геодезических измерений (определений)	0.1	-
4	-	-	510062.37	2220457.62	Метод спутниковых геодезических измерений (определений)	0.1	-
5	-	-	510064.23	2220456.89	Метод спутниковых геодезических измерений (определений)	0.1	-

1. Сведения о характерных точках границ уточняемого земельного участка с кадастровым номером 59:32:1800001:246 :

Система координат МСК-59, зона 2

Зона № 2

Обозначение характерных точек границ	Координаты, м				Метод определения координат	Формулы, примененные для расчета средней квадратической погрешности определения координат характерных точек границ (Mt), с подставленными в такие формулы значениями и итоговые (вычисленные) значения Mt, м	Описание закрепления точки
	содержатся в Едином государственном реестре недвижимости		определены в результате выполнения комплексных кадастровых работ				
	X	Y	X	Y			
1	2	3	4	5	6	7	8
6	-	-	510071.47	2220454.07	Метод спутниковых геодезических измерений (определений)	0.1	-
7	-	-	510077.00	2220451.88	Метод спутниковых геодезических измерений (определений)	0.1	-
8	-	-	510086.30	2220448.25	Метод спутниковых геодезических измерений (определений)	0.1	-
9	-	-	510087.04	2220448.03	Метод спутниковых геодезических измерений (определений)	0.1	-
10	-	-	510097.76	2220476.43	Метод спутниковых геодезических измерений (определений)	0.1	-

1. Сведения о характерных точках границ уточняемого земельного участка с кадастровым номером 59:32:1800001:246 :

Система координат МСК-59, зона 2

Зона № 2

Обозначение характерных точек границ	Координаты, м				Метод определения координат	Формулы, примененные для расчета средней квадратической погрешности определения координат характерных точек границ (Mt), с подставленными в такие формулы значениями и итоговые (вычисленные) значения Mt, м	Описание закрепления точки
	содержатся в Едином государственном реестре недвижимости		определены в результате выполнения комплексных кадастровых работ				
	X	Y	X	Y			
1	2	3	4	5	6	7	8
11	-	-	510096.73	2220476.91	Метод спутниковых геодезических измерений (определений)	0.1	-
12	-	-	510095.01	2220477.68	Метод спутниковых геодезических измерений (определений)	0.1	-
13	-	-	510087.19	2220481.13	Метод спутниковых геодезических измерений (определений)	0.1	-
14	-	-	510082.04	2220483.40	Метод спутниковых геодезических измерений (определений)	0.1	-
15	-	-	510072.00	2220487.67	Метод спутниковых геодезических измерений (определений)	0.1	-

1. Сведения о характерных точках границ уточняемого земельного участка с кадастровым номером 59:32:1800001:246 :

Система координат МСК-59, зона 2

Зона № 2

Обозначение характерных точек границ	Координаты, м				Метод определения координат	Формулы, примененные для расчета средней квадратической погрешности определения координат характерных точек границ (Mt), с подставленными в такие формулы значениями и итоговые (вычисленные) значения Mt, м	Описание закрепления точки
	содержатся в Едином государственном реестре недвижимости		определены в результате выполнения комплексных кадастровых работ				
	X	Y	X	Y			
1	2	3	4	5	6	7	8
16	-	-	510070.07	2220488.50	Метод спутниковых геодезических измерений (определений)	0.1	-
17	-	-	510068.82	2220488.93	Метод спутниковых геодезических измерений (определений)	0.1	-
18	-	-	510068.05	2220489.19	Метод спутниковых геодезических измерений (определений)	0.1	-
19	-	-	510045.51	2220497.05	Метод спутниковых геодезических измерений (определений)	0.1	-
20	-	-	510044.33	2220497.47	Метод спутниковых геодезических измерений (определений)	0.1	-

1. Сведения о характерных точках границ уточняемого земельного участка с кадастровым номером 59:32:1800001:246 :							
Система координат МСК-59, зона 2						Зона № 2	
Обозначение характерных точек границ	Координаты, м				Метод определения координат	Формулы, примененные для расчета средней квадратической погрешности определения координат характерных точек границ (Mt), с подставленными в такие формулы значениями и итоговые (вычисленные) значения Mt, м	Описание закрепления точки
	содержатся в Едином государственном реестре недвижимости		определены в результате выполнения комплексных кадастровых работ				
	X	Y	X	Y			
1	2	3	4	5	6	7	8
21	-	-	510034.87	2220468.38	Метод спутниковых геодезических измерений (определений)	0.1	-
1	-	-	510036.20	2220467.86	Метод спутниковых геодезических измерений (определений)	0.1	-
2. Сведения о частях границ уточняемого земельного участка с кадастровым номером 59:32:1800001:246 :							
Обозначение части границ		Горизонтальное проложение (S), м		Описание прохождения части границ	Сведения о согласовании местоположения границ (согласовано/спорное)		
от т.	до т.						
1	2	3		4	5		
1	2	23.82		-	-		
19	20	1.25		-	-		
18	19	23.87		-	-		
17	18	0.81		-	-		
16	17	1.32		-	-		
15	16	2.10		-	-		
14	15	10.91		-	-		
13	14	5.63		-	-		
12	13	8.55		-	-		
20	21	30.59		-	-		
11	12	1.88		-	-		
9	10	30.36		-	-		
8	9	0.77		-	-		
7	8	9.98		-	-		
6	7	5.95		-	-		
5	6	7.77		-	-		
4	5	2.00		-	-		

2. Сведения о частях границ уточняемого земельного участка с кадастровым номером 59:32:1800001:246 :				
Обозначение части границ		Горизонтальное проложение (S), м	Описание прохождения части границ	Сведения о согласовании местоположения границ (согласовано/спорное)
от т.	до т.			
1	2	3	4	5
3	4	2.01	-	-
2	3	2.28	-	-
10	11	1.14	-	-
21	1	1.43	-	-
3. Сведения о характеристиках уточняемого земельного участка с кадастровым номером 59:32:1800001:246 :				
№ п/п	Наименование характеристики		Значение характеристики	
1	2		3	
1.	Адрес земельного участка		-	
1.1.	Сведения о местоположении земельного участка (при отсутствии адреса) в структурированном в соответствии с федеральной информационной адресной системой виде		-	
1.2.	Дополнительные сведения о местоположении земельного участка		-	
2.	Площадь земельного участка ± величина погрешности определения (вычисления) площади (P ± ΔP), м ²		1761 +/- 15	
3.	Формула, примененная для расчета предельной допустимой погрешности определения площади земельного участка, с подставленными значениями и итоговые (вычисленные) значения (ΔP), м ²		ΔP=3.5*0,1*√1761=15	
4.	Площадь земельного участка согласно сведениям Единого государственного реестра недвижимости (Ркад), м ²		1760	
5.	Оценка расхождения P и Ркад (P - Ркад), м ²		1	
6.	Предельные минимальный и максимальный размеры земельного участка (Рмин и Рмакс), м ²		- -	
7.	Кадастровый номер или иной государственный учетный номер (инвентарный) объекта недвижимости, расположенного на земельном участке		-	
8.	Вид (виды) разрешенного использования		-	
8.1.	Дополнительные сведения об использовании земельного участка		-	
9.	Сведения о земельных участках (землях общего пользования, территории общего пользования), посредством которых обеспечивается доступ		Земли общего пользования	
10.	Иные сведения		-	
4. Пояснения к сведениям об уточняемом земельном участке с кадастровым номером 59:32:1800001:246 :				
1.	-			

Сведения об уточняемых земельных участках, необходимые для исправления реестровых ошибок в сведениях о местоположении их границ

1. Сведения о характерных точках границ уточняемого земельного участка с кадастровым номером 59:32:1800001:646 :

Система координат МСК-59, зона 2

Зона № 2

Обозначение характерных точек границ	Координаты, м				Метод определения координат	Формулы, примененные для расчета средней квадратической погрешности определения границ (Mt), с подставленными в такие формулы значениями и итоговые (вычисленные) значения Mt, м	Описание закрепления точки
	содержатся в Едином государственном реестре недвижимости		определены в результате выполнения комплексных кадастровых работ				
	X	Y	X	Y			
1	2	3	4	5	6	7	8
1	-	-	509853.44	2219621.32	Метод спутниковых геодезических измерений (определений)	0.1	-
2	-	-	509856.21	2219641.51	Метод спутниковых геодезических измерений (определений)	0.1	-
3	-	-	509825.20	2219644.81	Метод спутниковых геодезических измерений (определений)	0.1	-
4	-	-	509824.59	2219639.90	Метод спутниковых геодезических измерений (определений)	0.1	-
5	-	-	509823.59	2219639.92	Метод спутниковых геодезических измерений (определений)	0.1	-

1. Сведения о характерных точках границ уточняемого земельного участка с кадастровым номером 59:32:1800001:646 :

Система координат МСК-59, зона 2					Зона № 2		
Обозначение характерных точек границ	Координаты, м				Метод определения координат	Формулы, примененные для расчета средней квадратической погрешности определения координат характерных точек границ (Mt), с подставленными в такие формулы значениями и итоговые (вычисленные) значения Mt, м	Описание закрепления точки
	содержатся в Едином государственном реестре недвижимости		определены в результате выполнения комплексных кадастровых работ				
	X	Y	X	Y			
1	2	3	4	5	6	7	8
6	-	-	509823.69	2219637.10	Метод спутниковых геодезических измерений (определений)	0.1	-
7	-	-	509823.50	2219624.70	Метод спутниковых геодезических измерений (определений)	0.1	-
1	-	-	509853.44	2219621.32	Метод спутниковых геодезических измерений (определений)	0.1	-

2. Сведения о частях границ уточняемого земельного участка с кадастровым номером 59:32:1800001:646 :

Обозначение части границ		Горизонтальное проложение (S), м	Описание прохождения части границ	Сведения о согласовании местоположения границ (согласовано/спорное)
от т.	до т.			
1	2	3	4	5
1	2	20.38	-	-
2	3	31.19	-	-
3	4	4.95	-	-
4	5	1.00	-	-
5	6	2.82	-	-
6	7	12.40	-	-
7	1	30.13	-	-

3. Сведения о характеристиках уточняемого земельного участка с кадастровым номером 59:32:1800001:646 :		
№ п/п	Наименование характеристики	Значение характеристики
1	2	3
1.	Адрес земельного участка	-
1.1.	Сведения о местоположении земельного участка (при отсутствии адреса) в структурированном в соответствии с федеральной информационной адресной системой виде	-
1.2.	Дополнительные сведения о местоположении земельного участка	-
2.	Площадь земельного участка ± величина погрешности определения (вычисления) площади ($P \pm \Delta P$), м ²	630 +/- 9
3.	Формула, примененная для расчета предельной допустимой погрешности определения площади земельного участка, с подставленными значениями и итоговые (вычисленные) значения (ΔP), м ²	$\Delta P = 3.5 * 0,1 * \sqrt{630} = 9$
4.	Площадь земельного участка согласно сведениям Единого государственного реестра недвижимости (Ркад), м ²	630
5.	Оценка расхождения Р и Ркад ($P - P_{кад}$), м ²	-
6.	Предельные минимальный и максимальный размеры земельного участка (Рмин и Рмакс), м ²	- -
7.	Кадастровый номер или иной государственный учетный номер (инвентарный) объекта недвижимости, расположенного на земельном участке	59:32:1800001:446
8.	Вид (виды) разрешенного использования	-
8.1.	Дополнительные сведения об использовании земельного участка	-
9.	Сведения о земельных участках (землях общего пользования, территории общего пользования), посредством которых обеспечивается доступ	Земли общего пользования
10.	Иные сведения	На земельном участке расположено здание Жилой дом с кадастровым № 59:32:1800001:446
4. Пояснения к сведениям об уточняемом земельном участке с кадастровым номером 59:32:1800001:646 :		
1.	-	

Сведения об уточняемых земельных участках, необходимые для исправления реестровых ошибок в сведениях о местоположении их границ

1. Сведения о характерных точках границ уточняемого земельного участка с кадастровым номером 59:32:1800001:360 :

Система координат МСК-59, зона 2

Зона № 2

Обозначение характерных точек границ	Координаты, м				Метод определения координат	Формулы, примененные для расчета средней квадратической погрешности определения границ (Mt), с подставленными в такие формулы значениями и итоговые (вычисленные) значения Mt, м	Описание закрепления точки
	содержатся в Едином государственном реестре недвижимости		определены в результате выполнения комплексных кадастровых работ				
	X	Y	X	Y			
1	2	3	4	5	6	7	8
1	-	-	510104.42	2220458.17	Метод спутниковых геодезических измерений (определений)	0.1	-
2	-	-	510105.22	2220457.88	Метод спутниковых геодезических измерений (определений)	0.1	-
3	-	-	510142.50	2220444.41	Метод спутниковых геодезических измерений (определений)	0.1	-
4	-	-	510152.13	2220467.91	Метод спутниковых геодезических измерений (определений)	0.1	-
5	-	-	510143.68	2220470.95	Метод спутниковых геодезических измерений (определений)	0.1	-

1. Сведения о характерных точках границ уточняемого земельного участка с кадастровым номером 59:32:1800001:360 :

Система координат МСК-59, зона 2

Зона № 2

Обозначение характерных точек границ	Координаты, м				Метод определения координат	Формулы, примененные для расчета средней квадратической погрешности определения координат характерных точек границ (Mt), с подставленными в такие формулы значениями и итоговые (вычисленные) значения Mt, м	Описание закрепления точки
	содержатся в Едином государственном реестре недвижимости		определены в результате выполнения комплексных кадастровых работ				
	X	Y	X	Y			
1	2	3	4	5	6	7	8
6	-	-	510143.58	2220470.99	Метод спутниковых геодезических измерений (определений)	0.1	-
7	-	-	510122.80	2220478.46	Метод спутниковых геодезических измерений (определений)	0.1	-
8	-	-	510120.92	2220479.14	Метод спутниковых геодезических измерений (определений)	0.1	-
9	-	-	510119.04	2220479.81	Метод спутниковых геодезических измерений (определений)	0.1	-
10	-	-	510112.69	2220482.10	Метод спутниковых геодезических измерений (определений)	0.1	-

1. Сведения о характерных точках границ уточняемого земельного участка с кадастровым номером 59:32:1800001:360 :

Система координат МСК-59, зона 2					Зона № 2		
Обозначение характерных точек границ	Координаты, м				Метод определения координат	Формулы, примененные для расчета средней квадратической погрешности определения координат характерных точек границ (Mt), с подставленными в такие формулы значениями и итоговые (вычисленные) значения Mt, м	Описание закрепления точки
	содержатся в Едином государственном реестре недвижимости		определены в результате выполнения комплексных кадастровых работ				
	X	Y	X	Y			
1	2	3	4	5	6	7	8
11	-	-	510110.34	2220475.29	Метод спутниковых геодезических измерений (определений)	0.1	-
12	-	-	510109.69	2220473.40	Метод спутниковых геодезических измерений (определений)	0.1	-
1	-	-	510104.42	2220458.17	Метод спутниковых геодезических измерений (определений)	0.1	-

2. Сведения о частях границ уточняемого земельного участка с кадастровым номером 59:32:1800001:360 :

Обозначение части границ		Горизонтальное проложение (S), м	Описание прохождения части границ	Сведения о согласовании местоположения границ (согласовано/спорное)
от т.	до т.			
1	2	3	4	5
1	2	0.85	-	-
2	3	39.64	-	-
3	4	25.40	-	-
4	5	8.98	-	-
5	6	0.11	-	-
6	7	22.08	-	-
7	8	2.00	-	-
8	9	2.00	-	-
9	10	6.75	-	-
10	11	7.20	-	-
11	12	2.00	-	-
12	1	16.12	-	-

3. Сведения о характеристиках уточняемого земельного участка с кадастровым номером 59:32:1800001:360 :		
№ п/п	Наименование характеристики	Значение характеристики
1	2	3
1.	Адрес земельного участка	-
1.1.	Сведения о местоположении земельного участка (при отсутствии адреса) в структурированном в соответствии с федеральной информационной адресной системой виде	-
1.2.	Дополнительные сведения о местоположении земельного участка	-
2.	Площадь земельного участка ± величина погрешности определения (вычисления) площади ($P \pm \Delta P$), м ²	1044 +/- 11
3.	Формула, примененная для расчета предельной допустимой погрешности определения площади земельного участка, с подставленными значениями и итоговые (вычисленные) значения (ΔP), м ²	$\Delta P = 3.5 * 0,1 * \sqrt{1044} = 11$
4.	Площадь земельного участка согласно сведениям Единого государственного реестра недвижимости (Ркад), м ²	1044
5.	Оценка расхождения Р и Ркад ($P - P_{кад}$), м ²	-
6.	Предельные минимальный и максимальный размеры земельного участка (Рмин и Рмакс), м ²	- -
7.	Кадастровый номер или иной государственный учетный номер (инвентарный) объекта недвижимости, расположенного на земельном участке	59:32:1800001:499
8.	Вид (виды) разрешенного использования	-
8.1.	Дополнительные сведения об использовании земельного участка	-
9.	Сведения о земельных участках (землях общего пользования, территории общего пользования), посредством которых обеспечивается доступ	Земли общего пользования
10.	Иные сведения	На земельном участке расположено здание Жилой дом с кадастровым № 59:32:1800001:499
4. Пояснения к сведениям об уточняемом земельном участке с кадастровым номером 59:32:1800001:360 :		
1.	-	

Сведения об уточняемых земельных участках, необходимые для исправления реестровых ошибок в сведениях о местоположении их границ

1. Сведения о характерных точках границ уточняемого земельного участка с кадастровым номером 59:32:1800001:360 :

Система координат МСК-59, зона 2

Зона № 2

Обозначение характерных точек границ	Координаты, м				Метод определения координат	Формулы, примененные для расчета средней квадратической погрешности определения координат характерных точек границ (Mt), с подставленными в такие формулы значениями и итоговые (вычисленные) значения Mt, м	Описание закрепления точки
	содержатся в Едином государственном реестре недвижимости		определены в результате выполнения комплексных кадастровых работ				
	X	Y	X	Y			
1	2	3	4	5	6	7	8
1	-	-	510104.42	2220458.17	Метод спутниковых геодезических измерений (определений)	0.1	-
2	-	-	510105.22	2220457.88	Метод спутниковых геодезических измерений (определений)	0.1	-
3	-	-	510142.50	2220444.41	Метод спутниковых геодезических измерений (определений)	0.1	-
4	-	-	510152.13	2220467.91	Метод спутниковых геодезических измерений (определений)	0.1	-
5	-	-	510143.68	2220470.95	Метод спутниковых геодезических измерений (определений)	0.1	-

1. Сведения о характерных точках границ уточняемого земельного участка с кадастровым номером 59:32:1800001:360 :

Система координат МСК-59, зона 2

Зона № 2

Обозначение характерных точек границ	Координаты, м				Метод определения координат	Формулы, примененные для расчета средней квадратической погрешности определения координат характерных точек границ (Mt), с подставленными в такие формулы значениями и итоговые (вычисленные) значения Mt, м	Описание закрепления точки
	содержатся в Едином государственном реестре недвижимости		определены в результате выполнения комплексных кадастровых работ				
	X	Y	X	Y			
1	2	3	4	5	6	7	8
6	-	-	510143.58	2220470.99	Метод спутниковых геодезических измерений (определений)	0.1	-
7	-	-	510122.80	2220478.46	Метод спутниковых геодезических измерений (определений)	0.1	-
8	-	-	510120.92	2220479.14	Метод спутниковых геодезических измерений (определений)	0.1	-
9	-	-	510119.04	2220479.81	Метод спутниковых геодезических измерений (определений)	0.1	-
10	-	-	510112.69	2220482.10	Метод спутниковых геодезических измерений (определений)	0.1	-

1. Сведения о характерных точках границ уточняемого земельного участка с кадастровым номером 59:32:1800001:360 :

Система координат МСК-59, зона 2					Зона № 2		
Обозначение характерных точек границ	Координаты, м				Метод определения координат	Формулы, примененные для расчета средней квадратической погрешности определения координат характерных точек границ (Mt), с подставленными в такие формулы значениями и итоговые (вычисленные) значения Mt, м	Описание закрепления точки
	содержатся в Едином государственном реестре недвижимости		определены в результате выполнения комплексных кадастровых работ				
	X	Y	X	Y			
1	2	3	4	5	6	7	8
11	-	-	510110.34	2220475.29	Метод спутниковых геодезических измерений (определений)	0.1	-
12	-	-	510109.69	2220473.40	Метод спутниковых геодезических измерений (определений)	0.1	-
1	-	-	510104.42	2220458.17	Метод спутниковых геодезических измерений (определений)	0.1	-

2. Сведения о частях границ уточняемого земельного участка с кадастровым номером 59:32:1800001:360 :

Обозначение части границ		Горизонтальное проложение (S), м	Описание прохождения части границ	Сведения о согласовании местоположения границ (согласовано/спорное)
от т.	до т.			
1	2	3	4	5
1	2	0.85	-	-
2	3	39.64	-	-
3	4	25.40	-	-
4	5	8.98	-	-
5	6	0.11	-	-
6	7	22.08	-	-
7	8	2.00	-	-
8	9	2.00	-	-
9	10	6.75	-	-
10	11	7.20	-	-
11	12	2.00	-	-
12	1	16.12	-	-

3. Сведения о характеристиках уточняемого земельного участка с кадастровым номером 59:32:1800001:360 :		
№ п/п	Наименование характеристики	Значение характеристики
1	2	3
1.	Адрес земельного участка	-
1.1.	Сведения о местоположении земельного участка (при отсутствии адреса) в структурированном в соответствии с федеральной информационной адресной системой виде	-
1.2.	Дополнительные сведения о местоположении земельного участка	-
2.	Площадь земельного участка ± величина погрешности определения (вычисления) площади ($P \pm \Delta P$), м ²	1044 +/- 11
3.	Формула, примененная для расчета предельной допустимой погрешности определения площади земельного участка, с подставленными значениями и итоговые (вычисленные) значения (ΔP), м ²	$\Delta P = 3.5 * 0,1 * \sqrt{1044} = 11$
4.	Площадь земельного участка согласно сведениям Единого государственного реестра недвижимости (Ркад), м ²	1044
5.	Оценка расхождения Р и Ркад ($P - P_{кад}$), м ²	-
6.	Предельные минимальный и максимальный размеры земельного участка (Рмин и Рмакс), м ²	- -
7.	Кадастровый номер или иной государственный учетный номер (инвентарный) объекта недвижимости, расположенного на земельном участке	59:32:1800001:499
8.	Вид (виды) разрешенного использования	-
8.1.	Дополнительные сведения об использовании земельного участка	-
9.	Сведения о земельных участках (землях общего пользования, территории общего пользования), посредством которых обеспечивается доступ	Земли общего пользования
10.	Иные сведения	На земельном участке расположено здание Жилой дом с кадастровым № 59:32:1800001:499
4. Пояснения к сведениям об уточняемом земельном участке с кадастровым номером 59:32:1800001:360 :		
1.	-	

Сведения об уточняемых земельных участках, необходимые для исправления реестровых ошибок в сведениях о местоположении их границ

1. Сведения о характерных точках границ уточняемого земельного участка с кадастровым номером 59:32:1800001:688 :

Система координат МСК-59, зона 2

Зона № 2

Обозначение характерных точек границ	Координаты, м				Метод определения координат	Формулы, примененные для расчета средней квадратической погрешности определения границ (Mt), с подставленными в такие формулы значениями и итоговые (вычисленные) значения Mt, м	Описание закрепления точки
	содержатся в Едином государственном реестре недвижимости		определены в результате выполнения комплексных кадастровых работ				
	X	Y	X	Y			
1	2	3	4	5	6	7	8
1	-	-	510245.57	2220546.63	Метод спутниковых геодезических измерений (определений)	0.1	-
2	-	-	510248.09	2220545.79	Метод спутниковых геодезических измерений (определений)	0.1	-
3	-	-	510249.11	2220545.42	Метод спутниковых геодезических измерений (определений)	0.1	-
4	-	-	510273.27	2220580.25	Метод спутниковых геодезических измерений (определений)	0.1	-
5	-	-	510273.92	2220582.13	Метод спутниковых геодезических измерений (определений)	0.1	-

1. Сведения о характерных точках границ уточняемого земельного участка с кадастровым номером 59:32:1800001:688 :

Система координат МСК-59, зона 2

Зона № 2

Обозначение характерных точек границ	Координаты, м				Метод определения координат	Формулы, примененные для расчета средней квадратической погрешности определения координат характерных точек границ (Mt), с подставленными в такие формулы значениями и итоговые (вычисленные) значения Mt, м	Описание закрепления точки
	содержатся в Едином государственном реестре недвижимости		определены в результате выполнения комплексных кадастровых работ				
	X	Y	X	Y			
1	2	3	4	5	6	7	8
6	-	-	510278.80	2220595.26	Метод спутниковых геодезических измерений (определений)	0.1	-
7	-	-	510277.41	2220595.82	Метод спутниковых геодезических измерений (определений)	0.1	-
8	-	-	510254.10	2220604.84	Метод спутниковых геодезических измерений (определений)	0.1	-
9	-	-	510234.42	2220550.42	Метод спутниковых геодезических измерений (определений)	0.1	-
1	-	-	510245.57	2220546.63	Метод спутниковых геодезических измерений (определений)	0.1	-

2. Сведения о частях границ уточняемого земельного участка с кадастровым номером 59:32:1800001:688 :				
Обозначение части границ		Горизонтальное проложение (S), м	Описание прохождения части границ	Сведения о согласовании местоположения границ (согласовано/спорное)
от т.	до т.			
1	2	3	4	5
1	2	2.66	-	-
2	3	1.09	-	-
3	4	42.39	-	-
4	5	1.99	-	-
5	6	14.01	-	-
6	7	1.50	-	-
7	8	24.99	-	-
8	9	57.87	-	-
9	1	11.78	-	-
3. Сведения о характеристиках уточняемого земельного участка с кадастровым номером 59:32:1800001:688 :				
№ п/п	Наименование характеристики		Значение характеристики	
1	2		3	
1.	Адрес земельного участка		-	
1.1.	Сведения о местоположении земельного участка (при отсутствии адреса) в структурированном в соответствии с федеральной информационной адресной системой виде		-	
1.2.	Дополнительные сведения о местоположении земельного участка		-	
2.	Площадь земельного участка ± величина погрешности определения (вычисления) площади (P ± ΔP), м ²		1292 +/- 13	
3.	Формула, примененная для расчета предельной допустимой погрешности определения площади земельного участка, с подставленными значениями и итоговые (вычисленные) значения (ΔP), м ²		ΔP=3.5*0,1*√1292=13	
4.	Площадь земельного участка согласно сведениям Единого государственного реестра недвижимости (P _{кад}), м ²		1257	
5.	Оценка расхождения P и P _{кад} (P - P _{кад}), м ²		35	
6.	Предельные минимальный и максимальный размеры земельного участка (P _{мин} и P _{макс}), м ²		-	
7.	Кадастровый номер или иной государственный учетный номер (инвентарный) объекта недвижимости, расположенного на земельном участке		-	
8.	Вид (виды) разрешенного использования		-	
8.1.	Дополнительные сведения об использовании земельного участка		-	
9.	Сведения о земельных участках (землях общего пользования, территории общего пользования), посредством которых обеспечивается доступ		Земли общего пользования	
10.	Иные сведения		-	
4. Пояснения к сведениям об уточняемом земельном участке с кадастровым номером 59:32:1800001:688 :				
1.	-			

Сведения об уточняемых земельных участках, необходимые для исправления реестровых ошибок в сведениях о местоположении их границ

1. Сведения о характерных точках границ уточняемого земельного участка с кадастровым номером 59:32:1800001:340 :

Система координат МСК-59, зона 2

Зона № 2

Обозначение характерных точек границ	Координаты, м				Метод определения координат	Формулы, примененные для расчета средней квадратической погрешности определения координат характерных точек границ (Mt), с подставленными в такие формулы значениями и итоговые (вычисленные) значения Mt, м	Описание закрепления точки
	содержатся в Едином государственном реестре недвижимости		определены в результате выполнения комплексных кадастровых работ				
	X	Y	X	Y			
1	2	3	4	5	6	7	8
1	-	-	510230.84	2220613.98	Метод спутниковых геодезических измерений (определений)	0.1	-
2	-	-	510254.10	2220604.84	Метод спутниковых геодезических измерений (определений)	0.1	-
3	-	-	510234.42	2220550.42	Метод спутниковых геодезических измерений (определений)	0.1	-
4	-	-	510210.75	2220559.10	Метод спутниковых геодезических измерений (определений)	0.1	-
1	-	-	510230.84	2220613.98	Метод спутниковых геодезических измерений (определений)	0.1	-

2. Сведения о частях границ уточняемого земельного участка с кадастровым номером 59:32:1800001:340 :				
Обозначение части границ		Горизонтальное проложение (S), м	Описание прохождения части границ	Сведения о согласовании местоположения границ (согласовано/спорное)
от т.	до т.			
1	2	3	4	5
1	2	24.99	-	-
2	3	57.87	-	-
3	4	25.21	-	-
4	1	58.44	-	-
3. Сведения о характеристиках уточняемого земельного участка с кадастровым номером 59:32:1800001:340 :				
№ п/п	Наименование характеристики		Значение характеристики	
1	2		3	
1.	Адрес земельного участка		-	
1.1.	Сведения о местоположении земельного участка (при отсутствии адреса) в структурированном в соответствии с федеральной информационной адресной системой виде		-	
1.2.	Дополнительные сведения о местоположении земельного участка		-	
2.	Площадь земельного участка ± величина погрешности определения (вычисления) площади (P ± ΔP), м2		1460 +/- 13	
3.	Формула, примененная для расчета предельной допустимой погрешности определения площади земельного участка, с подставленными значениями и итоговые (вычисленные) значения (ΔP), м2		$\Delta P = 3.5 * 0,1 * \sqrt{1460} = 13$	
4.	Площадь земельного участка согласно сведениям Единого государственного реестра недвижимости (Ркад), м2		1459	
5.	Оценка расхождения P и Ркад (P - Ркад), м2		1	
6.	Предельные минимальный и максимальный размеры земельного участка (Рмин и Рмакс), м2		- -	
7.	Кадастровый номер или иной государственный учетный номер (инвентарный) объекта недвижимости, расположенного на земельном участке		-	
8.	Вид (виды) разрешенного использования		-	
8.1.	Дополнительные сведения об использовании земельного участка		-	
9.	Сведения о земельных участках (землях общего пользования, территории общего пользования), посредством которых обеспечивается доступ		Земли общего пользования	
10.	Иные сведения		-	
4. Пояснения к сведениям об уточняемом земельном участке с кадастровым номером 59:32:1800001:340 :				
1.	-			

Сведения об уточняемых земельных участках, необходимые для исправления реестровых ошибок в сведениях о местоположении их границ

1. Сведения о характерных точках границ уточняемого земельного участка с кадастровым номером 59:32:1800001:386 :

Система координат МСК-59, зона 2

Зона № 2

Обозначение характерных точек границ	Координаты, м				Метод определения координат	Формулы, примененные для расчета средней квадратической погрешности определения координат характерных точек границ (Mt), с подставленными в такие формулы значениями и итоговые (вычисленные) значения Mt, м	Описание закрепления точки
	содержатся в Едином государственном реестре недвижимости		определены в результате выполнения комплексных кадастровых работ				
	X	Y	X	Y			
1	2	3	4	5	6	7	8
1	-	-	510200.68	2220563.20	Метод спутниковых геодезических измерений (определений)	0.1	-
2	-	-	510203.20	2220570.05	Метод спутниковых геодезических измерений (определений)	0.1	-
3	-	-	510206.67	2220578.38	Метод спутниковых геодезических измерений (определений)	0.1	-
4	-	-	510220.91	2220618.78	Метод спутниковых геодезических измерений (определений)	0.1	-
5	-	-	510209.08	2220624.50	Метод спутниковых геодезических измерений (определений)	0.1	-

1. Сведения о характерных точках границ уточняемого земельного участка с кадастровым номером 59:32:1800001:386 :

Система координат МСК-59, зона 2

Зона № 2

Обозначение характерных точек границ	Координаты, м				Метод определения координат	Формулы, примененные для расчета средней квадратической погрешности определения координат характерных точек границ (Mt), с подставленными в такие формулы значениями и итоговые (вычисленные) значения Mt, м	Описание закрепления точки
	содержатся в Едином государственном реестре недвижимости		определены в результате выполнения комплексных кадастровых работ				
	X	Y	X	Y			
1	2	3	4	5	6	7	8
6	-	-	510203.27	2220626.66	Метод спутниковых геодезических измерений (определений)	0.1	-
7	-	-	510198.37	2220628.40	Метод спутниковых геодезических измерений (определений)	0.1	-
8	-	-	510191.45	2220604.96	Метод спутниковых геодезических измерений (определений)	0.1	-
9	-	-	510184.49	2220581.45	Метод спутниковых геодезических измерений (определений)	0.1	-
10	-	-	510181.64	2220571.40	Метод спутниковых геодезических измерений (определений)	0.1	-

1. Сведения о характерных точках границ уточняемого земельного участка с кадастровым номером 59:32:1800001:386 :							
Система координат МСК-59, зона 2						Зона № 2	
Обозначение характерных точек границ	Координаты, м				Метод определения координат	Формулы, примененные для расчета средней квадратической погрешности определения координат характерных точек границ (Mt), с подставленными в такие формулы значениями и итоговые (вычисленные) значения Mt, м	Описание закрепления точки
	содержатся в Едином государственном реестре недвижимости		определены в результате выполнения комплексных кадастровых работ				
	X	Y	X	Y			
1	2	3	4	5	6	7	8
1	-	-	510200.68	2220563.20	Метод спутниковых геодезических измерений (определений)	0.1	-
2. Сведения о частях границ уточняемого земельного участка с кадастровым номером 59:32:1800001:386 :							
Обозначение части границ		Горизонтальное проложение (S), м	Описание прохождения части границ	Сведения о согласовании местоположения границ (согласовано/спорное)			
от т.	до т.						
1	2	3	4	5			
1	2	7.30	-	-			
2	3	9.02	-	-			
3	4	42.84	-	-			
4	5	13.14	-	-			
5	6	6.20	-	-			
6	7	5.20	-	-			
7	8	24.44	-	-			
8	9	24.52	-	-			
9	10	10.45	-	-			
10	1	20.73	-	-			
3. Сведения о характеристиках уточняемого земельного участка с кадастровым номером 59:32:1800001:386 :							
№ п/п	Наименование характеристики			Значение характеристики			
1	2			3			
1.	Адрес земельного участка			-			
1.1.	Сведения о местоположении земельного участка (при отсутствии адреса) в структурированном в соответствии с федеральной информационной адресной системой виде			-			
1.2.	Дополнительные сведения о местоположении земельного участка			-			
2.	Площадь земельного участка ± величина погрешности определения (вычисления) площади (P ± ΔP), м ²			1357 +/- 13			
3.	Формула, примененная для расчета предельной допустимой погрешности определения площади земельного участка, с подставленными значениями и итоговые (вычисленные) значения (ΔP), м ²			ΔP=3.5*0,1*√1357=13			

3. Сведения о характеристиках уточняемого земельного участка с кадастровым номером 59:32:1800001:386 :		
№ п/п	Наименование характеристики	Значение характеристики
1	2	3
4.	Площадь земельного участка согласно сведениям Единого государственного реестра недвижимости (Ркад), м2	1322
5.	Оценка расхождения Р и Ркад (Р - Ркад), м2	35
6.	Предельные минимальный и максимальный размеры земельного участка (Рмин и Рмакс), м2	- -
7.	Кадастровый номер или иной государственный учетный номер (инвентарный) объекта недвижимости, расположенного на земельном участке	59:32:1800001:545
8.	Вид (виды) разрешенного использования	-
8.1.	Дополнительные сведения об использовании земельного участка	-
9.	Сведения о земельных участках (землях общего пользования, территории общего пользования), посредством которых обеспечивается доступ	Земли общего пользования
10.	Иные сведения	На земельном участке расположено здание Жилой дом с кадастровым № 59:32:1800001:545
4. Пояснения к сведениям об уточняемом земельном участке с кадастровым номером 59:32:1800001:386 :		
1.	-	

Сведения об уточняемых земельных участках, необходимые для исправления реестровых ошибок в сведениях о местоположении их границ

1. Сведения о характерных точках границ уточняемого земельного участка с кадастровым номером 59:32:1800001:333 :

Система координат МСК-59, зона 2

Зона № 2

Обозначение характерных точек границ	Координаты, м				Метод определения координат	Формулы, примененные для расчета средней квадратической погрешности определения координат характерных точек границ (Mt), с подставленными в такие формулы значениями и итоговые (вычисленные) значения Mt, м	Описание закрепления точки
	содержатся в Едином государственном реестре недвижимости		определены в результате выполнения комплексных кадастровых работ				
	X	Y	X	Y			
1	2	3	4	5	6	7	8
1	-	-	510185.98	2220633.31	Метод спутниковых геодезических измерений (определений)	0.1	-
2	-	-	510197.52	2220628.70	Метод спутниковых геодезических измерений (определений)	0.1	-
3	-	-	510198.37	2220628.40	Метод спутниковых геодезических измерений (определений)	0.1	-
4	-	-	510191.45	2220604.96	Метод спутниковых геодезических измерений (определений)	0.1	-
5	-	-	510180.62	2220609.06	Метод спутниковых геодезических измерений (определений)	0.1	-

1. Сведения о характерных точках границ уточняемого земельного участка с кадастровым номером 59:32:1800001:333 :

Система координат МСК-59, зона 2

Зона № 2

Обозначение характерных точек границ	Координаты, м				Метод определения координат	Формулы, примененные для расчета средней квадратической погрешности определения координат характерных точек границ (Mt), с подставленными в такие формулы значениями и итоговые (вычисленные) значения Mt, м	Описание закрепления точки
	содержатся в Едином государственном реестре недвижимости		определены в результате выполнения комплексных кадастровых работ				
	X	Y	X	Y			
1	2	3	4	5	6	7	8
6	-	-	510176.68	2220610.57	Метод спутниковых геодезических измерений (определений)	0.1	-
7	-	-	510138.07	2220625.27	Метод спутниковых геодезических измерений (определений)	0.1	-
8	-	-	510141.61	2220635.73	Метод спутниковых геодезических измерений (определений)	0.1	-
9	-	-	510145.72	2220647.87	Метод спутниковых геодезических измерений (определений)	0.1	-
10	-	-	510164.62	2220640.94	Метод спутниковых геодезических измерений (определений)	0.1	-

1. Сведения о характерных точках границ уточняемого земельного участка с кадастровым номером 59:32:1800001:333 :

Система координат МСК-59, зона 2					Зона № 2		
Обозначение характерных точек границ	Координаты, м				Метод определения координат	Формулы, примененные для расчета средней квадратической погрешности определения координат характерных точек границ (Mt), с подставленными в такие формулы значениями и итоговые (вычисленные) значения Mt, м	Описание закрепления точки
	содержатся в Едином государственном реестре недвижимости		определены в результате выполнения комплексных кадастровых работ				
	X	Y	X	Y			
1	2	3	4	5	6	7	8
11	-	-	510177.71	2220636.26	Метод спутниковых геодезических измерений (определений)	0.1	-
12	-	-	510181.66	2220634.85	Метод спутниковых геодезических измерений (определений)	0.1	-
1	-	-	510185.98	2220633.31	Метод спутниковых геодезических измерений (определений)	0.1	-

2. Сведения о частях границ уточняемого земельного участка с кадастровым номером 59:32:1800001:333 :

Обозначение части границ		Горизонтальное проложение (S), м	Описание прохождения части границ	Сведения о согласовании местоположения границ (согласовано/спорное)
от т.	до т.			
1	2	3	4	5
1	2	12.43	-	-
2	3	0.90	-	-
3	4	24.44	-	-
4	5	11.58	-	-
5	6	4.22	-	-
6	7	41.31	-	-
7	8	11.04	-	-
8	9	12.82	-	-
9	10	20.13	-	-
10	11	13.90	-	-
11	12	4.19	-	-
12	1	4.59	-	-

3. Сведения о характеристиках уточняемого земельного участка с кадастровым номером 59:32:1800001:333 :		
№ п/п	Наименование характеристики	Значение характеристики
1	2	3
1.	Адрес земельного участка	-
1.1.	Сведения о местоположении земельного участка (при отсутствии адреса) в структурированном в соответствии с федеральной информационной адресной системой виде	-
1.2.	Дополнительные сведения о местоположении земельного участка	-
2.	Площадь земельного участка ± величина погрешности определения (вычисления) площади ($P \pm \Delta P$), м ²	1372 +/- 13
3.	Формула, примененная для расчета предельной допустимой погрешности определения площади земельного участка, с подставленными значениями и итоговые (вычисленные) значения (ΔP), м ²	$\Delta P = 3.5 * 0,1 * \sqrt{1379} = 13$
4.	Площадь земельного участка согласно сведениям Единого государственного реестра недвижимости (Ркад), м ²	1349
5.	Оценка расхождения Р и Ркад ($P - P_{кад}$), м ²	23
6.	Предельные минимальный и максимальный размеры земельного участка (Рмин и Рмакс), м ²	- -
7.	Кадастровый номер или иной государственный учетный номер (инвентарный) объекта недвижимости, расположенного на земельном участке	-
8.	Вид (виды) разрешенного использования	-
8.1.	Дополнительные сведения об использовании земельного участка	-
9.	Сведения о земельных участках (землях общего пользования, территории общего пользования), посредством которых обеспечивается доступ	Земли общего пользования
10.	Иные сведения	-
4. Пояснения к сведениям об уточняемом земельном участке с кадастровым номером 59:32:1800001:333 :		
1.	-	

Сведения об уточняемых земельных участках, необходимые для исправления реестровых ошибок в сведениях о местоположении их границ

1. Сведения о характерных точках границ уточняемого земельного участка с кадастровым номером 59:32:1800001:334 :

Система координат МСК-59, зона 2

Зона № 2

Обозначение характерных точек границ	Координаты, м				Метод определения координат	Формулы, примененные для расчета средней квадратической погрешности определения координат характерных точек границ (Mt), с подставленными в такие формулы значениями и итоговые (вычисленные) значения Mt, м	Описание закрепления точки
	содержатся в Едином государственном реестре недвижимости		определены в результате выполнения комплексных кадастровых работ				
	X	Y	X	Y			
1	2	3	4	5	6	7	8
1	-	-	510126.83	2220592.05	Метод спутниковых геодезических измерений (определений)	0.1	-
2	-	-	510156.55	2220580.83	Метод спутниковых геодезических измерений (определений)	0.1	-
3	-	-	510175.21	2220573.82	Метод спутниковых геодезических измерений (определений)	0.1	-
4	-	-	510179.15	2220572.33	Метод спутниковых геодезических измерений (определений)	0.1	-
5	-	-	510181.64	2220571.40	Метод спутниковых геодезических измерений (определений)	0.1	-

1. Сведения о характерных точках границ уточняемого земельного участка с кадастровым номером 59:32:1800001:334 :

Система координат МСК-59, зона 2

Зона № 2

Обозначение характерных точек границ	Координаты, м				Метод определения координат	Формулы, примененные для расчета средней квадратической погрешности определения координат характерных точек границ (Mt), с подставленными в такие формулы значениями и итоговые (вычисленные) значения Mt, м	Описание закрепления точки
	содержатся в Едином государственном реестре недвижимости		определены в результате выполнения комплексных кадастровых работ				
	X	Y	X	Y			
1	2	3	4	5	6	7	8
6	-	-	510184.49	2220581.45	Метод спутниковых геодезических измерений (определений)	0.1	-
7	-	-	510191.45	2220604.96	Метод спутниковых геодезических измерений (определений)	0.1	-
8	-	-	510180.63	2220609.07	Метод спутниковых геодезических измерений (определений)	0.1	-
9	-	-	510176.68	2220610.57	Метод спутниковых геодезических измерений (определений)	0.1	-
10	-	-	510138.07	2220625.27	Метод спутниковых геодезических измерений (определений)	0.1	-

1. Сведения о характерных точках границ уточняемого земельного участка с кадастровым номером 59:32:1800001:334 :							
Система координат МСК-59, зона 2						Зона № 2	
Обозначение характерных точек границ	Координаты, м				Метод определения координат	Формулы, примененные для расчета средней квадратической погрешности определения координат характерных точек границ (Mt), с подставленными в такие формулы значениями и итоговые (вычисленные) значения Mt, м	Описание закрепления точки
	содержатся в Едином государственном реестре недвижимости		определены в результате выполнения комплексных кадастровых работ				
	X	Y	X	Y			
1	2	3	4	5	6	7	8
1	-	-	510126.83	2220592.05	Метод спутниковых геодезических измерений (определений)	0.1	-
2. Сведения о частях границ уточняемого земельного участка с кадастровым номером 59:32:1800001:334 :							
Обозначение части границ		Горизонтальное проложение (S), м	Описание прохождения части границ	Сведения о согласовании местоположения границ (согласовано/спорное)			
от т.	до т.						
1	2	3	4	5			
1	2	31.77	-	-			
2	3	19.93	-	-			
3	4	4.21	-	-			
4	5	2.66	-	-			
5	6	10.45	-	-			
6	7	24.52	-	-			
7	8	11.57	-	-			
8	9	4.23	-	-			
9	10	41.31	-	-			
10	1	35.07	-	-			
3. Сведения о характеристиках уточняемого земельного участка с кадастровым номером 59:32:1800001:334 :							
№ п/п	Наименование характеристики			Значение характеристики			
1	2			3			
1.	Адрес земельного участка			-			
1.1.	Сведения о местоположении земельного участка (при отсутствии адреса) в структурированном в соответствии с федеральной информационной адресной системой виде			-			
1.2.	Дополнительные сведения о местоположении земельного участка			-			
2.	Площадь земельного участка ± величина погрешности определения (вычисления) площади (P ± ΔP), м ²			2021 +/- 16			
3.	Формула, примененная для расчета предельной допустимой погрешности определения площади земельного участка, с подставленными значениями и итоговые (вычисленные) значения (ΔP), м ²			ΔP=3.5*0,1*√2021=16			

3. Сведения о характеристиках уточняемого земельного участка с кадастровым номером 59:32:1800001:334 :		
№ п/п	Наименование характеристики	Значение характеристики
1	2	3
4.	Площадь земельного участка согласно сведениям Единого государственного реестра недвижимости (Ркад), м2	2017
5.	Оценка расхождения Р и Ркад (Р - Ркад), м2	4
6.	Предельные минимальный и максимальный размеры земельного участка (Рмин и Рмакс), м2	- -
7.	Кадастровый номер или иной государственный учетный номер (инвентарный) объекта недвижимости, расположенного на земельном участке	59:32:1800001:425
8.	Вид (виды) разрешенного использования	-
8.1.	Дополнительные сведения об использовании земельного участка	-
9.	Сведения о земельных участках (землях общего пользования, территории общего пользования), посредством которых обеспечивается доступ	Земли общего пользования
10.	Иные сведения	На земельном участке расположено Сооружение (Объект незавершенного строительства, Незавершенный строительством жилой дом) с кадастровым № 59:32:1800001:425
4. Пояснения к сведениям об уточняемом земельном участке с кадастровым номером 59:32:1800001:334 :		
1.	-	

Сведения об уточняемых земельных участках, необходимые для исправления реестровых ошибок в сведениях о местоположении их границ

1. Сведения о характерных точках границ уточняемого земельного участка с кадастровым номером 59:32:1800001:604 :

Система координат МСК-59, зона 2

Зона № 2

Обозначение характерных точек границ	Координаты, м				Метод определения координат	Формулы, примененные для расчета средней квадратической погрешности определения границ (Mt), с подставленными в такие формулы значениями и итоговые (вычисленные) значения Mt, м	Описание закрепления точки
	содержатся в Едином государственном реестре недвижимости		определены в результате выполнения комплексных кадастровых работ				
	X	Y	X	Y			
1	2	3	4	5	6	7	8
1	-	-	510145.72	2220647.87	Метод спутниковых геодезических измерений (определений)	0.1	-
2	-	-	510139.53	2220650.38	Метод спутниковых геодезических измерений (определений)	0.1	-
3	-	-	510138.94	2220650.60	Метод спутниковых геодезических измерений (определений)	0.1	-
4	-	-	510137.71	2220647.32	Метод спутниковых геодезических измерений (определений)	0.1	-
5	-	-	510135.62	2220641.36	Метод спутниковых геодезических измерений (определений)	0.1	-

1. Сведения о характерных точках границ уточняемого земельного участка с кадастровым номером 59:32:1800001:604 :

Система координат МСК-59, зона 2

Зона № 2

Обозначение характерных точек границ	Координаты, м				Метод определения координат	Формулы, примененные для расчета средней квадратической погрешности определения координат характерных точек границ (Mt), с подставленными в такие формулы значениями и итоговые (вычисленные) значения Mt, м	Описание закрепления точки
	содержатся в Едином государственном реестре недвижимости		определены в результате выполнения комплексных кадастровых работ				
	X	Y	X	Y			
1	2	3	4	5	6	7	8
6	-	-	510136.31	2220641.15	Метод спутниковых геодезических измерений (определений)	0.1	-
7	-	-	510140.62	2220639.66	Метод спутниковых геодезических измерений (определений)	0.1	-
8	-	-	510139.69	2220636.49	Метод спутниковых геодезических измерений (определений)	0.1	-
9	-	-	510141.61	2220635.73	Метод спутниковых геодезических измерений (определений)	0.1	-
1	-	-	510145.72	2220647.87	Метод спутниковых геодезических измерений (определений)	0.1	-

2. Сведения о частях границ уточняемого земельного участка с кадастровым номером 59:32:1800001:604 :				
Обозначение части границ		Горизонтальное проложение (S), м	Описание прохождения части границ	Сведения о согласовании местоположения границ (согласовано/спорное)
от т.	до т.			
1	2	3	4	5
1	2	6.68	-	-
2	3	0.63	-	-
3	4	3.50	-	-
4	5	6.32	-	-
5	6	0.72	-	-
6	7	4.56	-	-
7	8	3.30	-	-
8	9	2.06	-	-
9	1	12.82	-	-
3. Сведения о характеристиках уточняемого земельного участка с кадастровым номером 59:32:1800001:604 :				
№ п/п	Наименование характеристики		Значение характеристики	
1	2		3	
1.	Адрес земельного участка		-	
1.1.	Сведения о местоположении земельного участка (при отсутствии адреса) в структурированном в соответствии с федеральной информационной адресной системой виде		-	
1.2.	Дополнительные сведения о местоположении земельного участка		-	
2.	Площадь земельного участка ± величина погрешности определения (вычисления) площади (P ± ΔP), м ²		78 +/- 3	
3.	Формула, примененная для расчета предельной допустимой погрешности определения площади земельного участка, с подставленными значениями и итоговые (вычисленные) значения (ΔP), м ²		$\Delta P = 3.5 * 0,1 * \sqrt{78} = 3 = 3$	
4.	Площадь земельного участка согласно сведениям Единого государственного реестра недвижимости (P _{кад}), м ²		72	
5.	Оценка расхождения P и P _{кад} (P - P _{кад}), м ²		6	
6.	Предельные минимальный и максимальный размеры земельного участка (P _{мин} и P _{макс}), м ²		-	
7.	Кадастровый номер или иной государственный учетный номер (инвентарный) объекта недвижимости, расположенного на земельном участке		-	
8.	Вид (виды) разрешенного использования		-	
8.1.	Дополнительные сведения об использовании земельного участка		-	
9.	Сведения о земельных участках (землях общего пользования, территории общего пользования), посредством которых обеспечивается доступ		Земли общего пользования	
10.	Иные сведения		-	
4. Пояснения к сведениям об уточняемом земельном участке с кадастровым номером 59:32:1800001:604 :				
1.	-			

Сведения об уточняемых земельных участках, необходимые для исправления реестровых ошибок в сведениях о местоположении их границ

1. Сведения о характерных точках границ уточняемого земельного участка с кадастровым номером 59:32:1800001:605 :

Система координат МСК-59, зона 2

Зона № 2

Обозначение характерных точек границ	Координаты, м				Метод определения координат	Формулы, примененные для расчета средней квадратической погрешности определения координат характерных точек границ (Mt), с подставленными в такие формулы значениями и итоговые (вычисленные) значения Mt, м	Описание закрепления точки
	содержатся в Едином государственном реестре недвижимости		определены в результате выполнения комплексных кадастровых работ				
	X	Y	X	Y			
1	2	3	4	5	6	7	8
1	-	-	510013.75	2220136.08	Метод спутниковых геодезических измерений (определений)	0.1	-
2	-	-	510022.03	2220158.15	Метод спутниковых геодезических измерений (определений)	0.1	-
3	-	-	510021.57	2220158.34	Метод спутниковых геодезических измерений (определений)	0.1	-
4	-	-	509998.78	2220167.61	Метод спутниковых геодезических измерений (определений)	0.1	-
5	-	-	509992.43	2220170.34	Метод спутниковых геодезических измерений (определений)	0.1	-

1. Сведения о характерных точках границ уточняемого земельного участка с кадастровым номером 59:32:1800001:605 :							
Система координат МСК-59, зона 2						Зона № 2	
Обозначение характерных точек границ	Координаты, м				Метод определения координат	Формулы, примененные для расчета средней квадратической погрешности определения координат характерных точек границ (Mt), с подставленными в такие формулы значениями и итоговые (вычисленные) значения Mt, м	Описание закрепления точки
	содержатся в Едином государственном реестре недвижимости		определены в результате выполнения комплексных кадастровых работ				
	X	Y	X	Y			
1	2	3	4	5	6	7	8
6	-	-	509984.30	2220147.62	Метод спутниковых геодезических измерений (определений)	0.1	-
7	-	-	510002.87	2220139.97	Метод спутниковых геодезических измерений (определений)	0.1	-
1	-	-	510013.75	2220136.08	Метод спутниковых геодезических измерений (определений)	0.1	-
2. Сведения о частях границ уточняемого земельного участка с кадастровым номером 59:32:1800001:605 :							
Обозначение части границ		Горизонтальное проложение (S), м	Описание прохождения части границ	Сведения о согласовании местоположения границ (согласовано/спорное)			
от т.	до т.						
1	2	3	4	5			
1	2	23.57	-	-			
2	3	0.50	-	-			
3	4	24.60	-	-			
4	5	6.91	-	-			
5	6	24.13	-	-			
6	7	20.08	-	-			
7	1	11.55	-	-			

3. Сведения о характеристиках уточняемого земельного участка с кадастровым номером 59:32:1800001:605 :		
№ п/п	Наименование характеристики	Значение характеристики
1	2	3
1.	Адрес земельного участка	-
1.1.	Сведения о местоположении земельного участка (при отсутствии адреса) в структурированном в соответствии с федеральной информационной адресной системой виде	-
1.2.	Дополнительные сведения о местоположении земельного участка	-
2.	Площадь земельного участка ± величина погрешности определения (вычисления) площади ($P \pm \Delta P$), м ²	762 +/- 10
3.	Формула, примененная для расчета предельной допустимой погрешности определения площади земельного участка, с подставленными значениями и итоговые (вычисленные) значения (ΔP), м ²	$\Delta P = 3.5 * 0,1 * \sqrt{762} = 10$
4.	Площадь земельного участка согласно сведениям Единого государственного реестра недвижимости (Ркад), м ²	743
5.	Оценка расхождения Р и Ркад ($P - P_{кад}$), м ²	19
6.	Предельные минимальный и максимальный размеры земельного участка (Рмин и Рмакс), м ²	- -
7.	Кадастровый номер или иной государственный учетный номер (инвентарный) объекта недвижимости, расположенного на земельном участке	-
8.	Вид (виды) разрешенного использования	-
8.1.	Дополнительные сведения об использовании земельного участка	-
9.	Сведения о земельных участках (землях общего пользования, территории общего пользования), посредством которых обеспечивается доступ	Земли общего пользования
10.	Иные сведения	-
4. Пояснения к сведениям об уточняемом земельном участке с кадастровым номером 59:32:1800001:605 :		
1.	-	

Сведения об уточняемых земельных участках, необходимые для исправления реестровых ошибок в сведениях о местоположении их границ

1. Сведения о характерных точках границ уточняемого земельного участка с кадастровым номером 59:32:1800001:186 :

Система координат МСК-59, зона 2

Зона № 2

Обозначение характерных точек границ	Координаты, м				Метод определения координат	Формулы, примененные для расчета средней квадратической погрешности определения границ (Mt), с подставленными в такие формулы значениями и итоговые (вычисленные) значения Mt, м	Описание закрепления точки
	содержатся в Едином государственном реестре недвижимости		определены в результате выполнения комплексных кадастровых работ				
	X	Y	X	Y			
1	2	3	4	5	6	7	8
1	-	-	510121.17	2220612.83	Метод спутниковых геодезических измерений (определений)	0.1	-
2	-	-	510135.56	2220651.76	Метод спутниковых геодезических измерений (определений)	0.1	-
3	-	-	510134.56	2220652.09	Метод спутниковых геодезических измерений (определений)	0.1	-
4	-	-	510126.98	2220654.67	Метод спутниковых геодезических измерений (определений)	0.1	-
5	-	-	510111.22	2220660.04	Метод спутниковых геодезических измерений (определений)	0.1	-

1. Сведения о характерных точках границ уточняемого земельного участка с кадастровым номером 59:32:1800001:186 :

Система координат МСК-59, зона 2

Зона № 2

Обозначение характерных точек границ	Координаты, м				Метод определения координат	Формулы, примененные для расчета средней квадратической погрешности определения координат характерных точек границ (Mt), с подставленными в такие формулы значениями и итоговые (вычисленные) значения Mt, м	Описание закрепления точки
	содержатся в Едином государственном реестре недвижимости		определены в результате выполнения комплексных кадастровых работ				
	X	Y	X	Y			
1	2	3	4	5	6	7	8
6	-	-	510100.06	2220663.85	Метод спутниковых геодезических измерений (определений)	0.1	-
7	-	-	510087.76	2220626.66	Метод спутниковых геодезических измерений (определений)	0.1	-
8	-	-	510097.16	2220622.78	Метод спутниковых геодезических измерений (определений)	0.1	-
9	-	-	510113.14	2220616.15	Метод спутниковых геодезических измерений (определений)	0.1	-
1	-	-	510121.17	2220612.83	Метод спутниковых геодезических измерений (определений)	0.1	-

2. Сведения о частях границ уточняемого земельного участка с кадастровым номером 59:32:1800001:186 :				
Обозначение части границ		Горизонтальное проложение (S), м	Описание прохождения части границ	Сведения о согласовании местоположения границ (согласовано/спорное)
от т.	до т.			
1	2	3	4	5
1	2	41.50	-	-
2	3	1.05	-	-
3	4	8.01	-	-
4	5	16.65	-	-
5	6	11.79	-	-
6	7	39.17	-	-
7	8	10.17	-	-
8	9	17.30	-	-
9	1	8.69	-	-

3. Сведения о характеристиках уточняемого земельного участка с кадастровым номером 59:32:1800001:186 :		
№ п/п	Наименование характеристики	Значение характеристики
1	2	3
1.	Адрес земельного участка	-
1.1.	Сведения о местоположении земельного участка (при отсутствии адреса) в структурированном в соответствии с федеральной информационной адресной системой виде	-
1.2.	Дополнительные сведения о местоположении земельного участка	-
2.	Площадь земельного участка ± величина погрешности определения (вычисления) площади ($P \pm \Delta P$), м ²	1484 +/- 13
3.	Формула, примененная для расчета предельной допустимой погрешности определения площади земельного участка, с подставленными значениями и итоговые (вычисленные) значения (ΔP), м ²	$\Delta P = 3.5 * 0,1 * \sqrt{1484} = 13$
4.	Площадь земельного участка согласно сведениям Единого государственного реестра недвижимости (P _{кад}), м ²	1439
5.	Оценка расхождения P и P _{кад} (P - P _{кад}), м ²	45
6.	Предельные минимальный и максимальный размеры земельного участка (P _{мин} и P _{макс}), м ²	- -
7.	Кадастровый номер или иной государственный учетный номер (инвентарный) объекта недвижимости, расположенного на земельном участке	59:32:1800001:648 59:32:1800001:908
8.	Вид (виды) разрешенного использования	-
8.1.	Дополнительные сведения об использовании земельного участка	-
9.	Сведения о земельных участках (землях общего пользования, территории общего пользования), посредством которых обеспечивается доступ	Земли общего пользования
10.	Иные сведения	На земельном участке расположено Сооружение (Объект незавершенного строительства, Незавершенный строительством жилой дом) с кадастровым № 59:32:1800001:648 и жилой дом с кад№59:32:1800001:908

4. Пояснения к сведениям об уточняемом земельном участке с кадастровым номером 59:32:1800001:186 :

1.

-

Сведения об уточняемых земельных участках, необходимые для исправления реестровых ошибок в сведениях о местоположении их границ

1. Сведения о характерных точках границ уточняемого земельного участка с кадастровым номером 59:32:1800001:320 :

Система координат МСК-59, зона 2

Зона № 2

Обозначение характерных точек границ	Координаты, м				Метод определения координат	Формулы, примененные для расчета средней квадратической погрешности определения границ (Mt), с подставленными в такие формулы значениями и итоговые (вычисленные) значения Mt, м	Описание закрепления точки
	содержатся в Едином государственном реестре недвижимости		определены в результате выполнения комплексных кадастровых работ				
	X	Y	X	Y			
1	2	3	4	5	6	7	8
1	-	-	510268.21	2220642.29	Метод спутниковых геодезических измерений (определений)	0.1	-
2	-	-	510267.50	2220640.41	Метод спутниковых геодезических измерений (определений)	0.1	-
3	-	-	510254.10	2220604.84	Метод спутниковых геодезических измерений (определений)	0.1	-
4	-	-	510277.41	2220595.82	Метод спутниковых геодезических измерений (определений)	0.1	-
5	-	-	510278.80	2220595.26	Метод спутниковых геодезических измерений (определений)	0.1	-

1. Сведения о характерных точках границ уточняемого земельного участка с кадастровым номером 59:32:1800001:320 :

Система координат МСК-59, зона 2

Зона № 2

Обозначение характерных точек границ	Координаты, м				Метод определения координат	Формулы, примененные для расчета средней квадратической погрешности определения координат характерных точек границ (Mt), с подставленными в такие формулы значениями и итоговые (вычисленные) значения Mt, м	Описание закрепления точки
	содержатся в Едином государственном реестре недвижимости		определены в результате выполнения комплексных кадастровых работ				
	X	Y	X	Y			
1	2	3	4	5	6	7	8
6	-	-	510291.84	2220632.77	Метод спутниковых геодезических измерений (определений)	0.1	-
7	-	-	510290.65	2220633.21	Метод спутниковых геодезических измерений (определений)	0.1	-
8	-	-	510273.24	2220640.21	Метод спутниковых геодезических измерений (определений)	0.1	-
9	-	-	510270.16	2220641.54	Метод спутниковых геодезических измерений (определений)	0.1	-
1	-	-	510268.21	2220642.29	Метод спутниковых геодезических измерений (определений)	0.1	-

2. Сведения о частях границ уточняемого земельного участка с кадастровым номером 59:32:1800001:320 :				
Обозначение части границ		Горизонтальное проложение (S), м	Описание прохождения части границ	Сведения о согласовании местоположения границ (согласовано/спорное)
от т.	до т.			
1	2	3	4	5
1	2	2.01	-	-
2	3	38.01	-	-
3	4	24.99	-	-
4	5	1.50	-	-
5	6	39.71	-	-
6	7	1.27	-	-
7	8	18.76	-	-
8	9	3.35	-	-
9	1	2.09	-	-
3. Сведения о характеристиках уточняемого земельного участка с кадастровым номером 59:32:1800001:320 :				
№ п/п	Наименование характеристики		Значение характеристики	
1	2		3	
1.	Адрес земельного участка		-	
1.1.	Сведения о местоположении земельного участка (при отсутствии адреса) в структурированном в соответствии с федеральной информационной адресной системой виде		-	
1.2.	Дополнительные сведения о местоположении земельного участка		-	
2.	Площадь земельного участка ± величина погрешности определения (вычисления) площади ($P \pm \Delta P$), м ²		1034 +/- 11	
3.	Формула, примененная для расчета предельной допустимой погрешности определения площади земельного участка, с подставленными значениями и итоговые (вычисленные) значения (ΔP), м ²		$\Delta P = 3.5 * 0,1 * \sqrt{1034} = 11$	
4.	Площадь земельного участка согласно сведениям Единого государственного реестра недвижимости (P _{кад}), м ²		1002	
5.	Оценка расхождения P и P _{кад} (P - P _{кад}), м ²		32	
6.	Предельные минимальный и максимальный размеры земельного участка (P _{мин} и P _{макс}), м ²		-	
7.	Кадастровый номер или иной государственный учетный номер (инвентарный) объекта недвижимости, расположенного на земельном участке		59:32:1800001:571	
8.	Вид (виды) разрешенного использования		-	
8.1.	Дополнительные сведения об использовании земельного участка		-	
9.	Сведения о земельных участках (землях общего пользования, территории общего пользования), посредством которых обеспечивается доступ		Земли общего пользования	
10.	Иные сведения		На земельном участке расположено здание Жилой дом с кад№59:32:1800001:571	
4. Пояснения к сведениям об уточняемом земельном участке с кадастровым номером 59:32:1800001:320 :				
1.	-			

Сведения об уточняемых земельных участках, необходимые для исправления реестровых ошибок в сведениях о местоположении их границ

1. Сведения о характерных точках границ уточняемого земельного участка с кадастровым номером 59:32:1800001:351 :

Система координат МСК-59, зона 2

Зона № 2

Обозначение характерных точек границ	Координаты, м				Метод определения координат	Формулы, примененные для расчета средней квадратической погрешности определения координат характерных точек границ (Mt), с подставленными в такие формулы значениями и итоговые (вычисленные) значения Mt, м	Описание закрепления точки
	содержатся в Едином государственном реестре недвижимости		определены в результате выполнения комплексных кадастровых работ				
	X	Y	X	Y			
1	2	3	4	5	6	7	8
1	-	-	510164.62	2220640.94	Метод спутниковых геодезических измерений (определений)	0.1	-
2	-	-	510145.72	2220647.87	Метод спутниковых геодезических измерений (определений)	0.1	-
3	-	-	510139.53	2220650.38	Метод спутниковых геодезических измерений (определений)	0.1	-
4	-	-	510138.94	2220650.60	Метод спутниковых геодезических измерений (определений)	0.1	-
5	-	-	510151.34	2220685.33	Метод спутниковых геодезических измерений (определений)	0.1	-

1. Сведения о характерных точках границ уточняемого земельного участка с кадастровым номером 59:32:1800001:351 :

Система координат МСК-59, зона 2

Зона № 2

Обозначение характерных точек границ	Координаты, м				Метод определения координат	Формулы, примененные для расчета средней квадратической погрешности определения координат характерных точек границ (Mt), с подставленными в такие формулы значениями и итоговые (вычисленные) значения Mt, м	Описание закрепления точки
	содержатся в Едином государственном реестре недвижимости		определены в результате выполнения комплексных кадастровых работ				
	X	Y	X	Y			
1	2	3	4	5	6	7	8
6	-	-	510152.76	2220688.81	Метод спутниковых геодезических измерений (определений)	0.1	-
7	-	-	510159.67	2220686.11	Метод спутниковых геодезических измерений (определений)	0.1	-
8	-	-	510176.54	2220679.87	Метод спутниковых геодезических измерений (определений)	0.1	-
9	-	-	510176.13	2220678.52	Метод спутниковых геодезических измерений (определений)	0.1	-
1	-	-	510164.62	2220640.94	Метод спутниковых геодезических измерений (определений)	0.1	-

2. Сведения о частях границ уточняемого земельного участка с кадастровым номером 59:32:1800001:351 :				
Обозначение части границ		Горизонтальное проложение (S), м	Описание прохождения части границ	Сведения о согласовании местоположения границ (согласовано/спорное)
от т.	до т.			
1	2	3	4	5
1	2	20.13	-	-
2	3	6.68	-	-
3	4	0.63	-	-
4	5	36.88	-	-
5	6	3.76	-	-
6	7	7.42	-	-
7	8	17.99	-	-
8	9	1.41	-	-
9	1	39.30	-	-
3. Сведения о характеристиках уточняемого земельного участка с кадастровым номером 59:32:1800001:351 :				
№ п/п	Наименование характеристики		Значение характеристики	
1	2		3	
1.	Адрес земельного участка		-	
1.1.	Сведения о местоположении земельного участка (при отсутствии адреса) в структурированном в соответствии с федеральной информационной адресной системой виде		-	
1.2.	Дополнительные сведения о местоположении земельного участка		-	
2.	Площадь земельного участка ± величина погрешности определения (вычисления) площади ($P \pm \Delta P$), м ²		1078 +/- 11	
3.	Формула, примененная для расчета предельной допустимой погрешности определения площади земельного участка, с подставленными значениями и итоговые (вычисленные) значения (ΔP), м ²		$\Delta P = 3.5 * 0,1 * \sqrt{1078} = 11$	
4.	Площадь земельного участка согласно сведениям Единого государственного реестра недвижимости (Р _{кад}), м ²		1052	
5.	Оценка расхождения Р и Р _{кад} (Р - Р _{кад}), м ²		26	
6.	Предельные минимальный и максимальный размеры земельного участка (Р _{мин} и Р _{макс}), м ²		-	
7.	Кадастровый номер или иной государственный учетный номер (инвентарный) объекта недвижимости, расположенного на земельном участке		59:32:1800001:494	
8.	Вид (виды) разрешенного использования		-	
8.1.	Дополнительные сведения об использовании земельного участка		-	
9.	Сведения о земельных участках (землях общего пользования, территории общего пользования), посредством которых обеспечивается доступ		Земли общего пользования	
10.	Иные сведения		На земельном участке расположено здание Жилой дом с кад№59:32:1800001:494	
4. Пояснения к сведениям об уточняемом земельном участке с кадастровым номером 59:32:1800001:351 :				
1.	-			

Сведения об уточняемых земельных участках, необходимые для исправления реестровых ошибок в сведениях о местоположении их границ

1. Сведения о характерных точках границ уточняемого земельного участка с кадастровым номером 59:32:1800001:191 :

Система координат МСК-59, зона 2

Зона № 2

Обозначение характерных точек границ	Координаты, м				Метод определения координат	Формулы, примененные для расчета средней квадратической погрешности определения координат характерных точек границ (Mt), с подставленными в такие формулы значениями и итоговые (вычисленные) значения Mt, м	Описание закрепления точки
	содержатся в Едином государственном реестре недвижимости		определены в результате выполнения комплексных кадастровых работ				
	X	Y	X	Y			
1	2	3	4	5	6	7	8
1	-	-	510100.06	2220663.85	Метод спутниковых геодезических измерений (определений)	0.1	-
2	-	-	510111.22	2220660.04	Метод спутниковых геодезических измерений (определений)	0.1	-
3	-	-	510126.98	2220654.67	Метод спутниковых геодезических измерений (определений)	0.1	-
4	-	-	510134.56	2220652.09	Метод спутниковых геодезических измерений (определений)	0.1	-
5	-	-	510135.56	2220651.76	Метод спутниковых геодезических измерений (определений)	0.1	-

1. Сведения о характерных точках границ уточняемого земельного участка с кадастровым номером 59:32:1800001:191 :

Система координат МСК-59, зона 2

Зона № 2

Обозначение характерных точек границ	Координаты, м				Метод определения координат	Формулы, примененные для расчета средней квадратической погрешности определения координат характерных точек границ (Mt), с подставленными в такие формулы значениями и итоговые (вычисленные) значения Mt, м	Описание закрепления точки
	содержатся в Едином государственном реестре недвижимости		определены в результате выполнения комплексных кадастровых работ				
	X	Y	X	Y			
1	2	3	4	5	6	7	8
6	-	-	510138.94	2220650.60	Метод спутниковых геодезических измерений (определений)	0.1	-
7	-	-	510151.34	2220685.33	Метод спутниковых геодезических измерений (определений)	0.1	-
8	-	-	510152.76	2220688.81	Метод спутниковых геодезических измерений (определений)	0.1	-
9	-	-	510149.09	2220690.29	Метод спутниковых геодезических измерений (определений)	0.1	-
10	-	-	510114.50	2220704.12	Метод спутниковых геодезических измерений (определений)	0.1	-

1. Сведения о характерных точках границ уточняемого земельного участка с кадастровым номером 59:32:1800001:191 :							
Система координат МСК-59, зона 2						Зона № 2	
Обозначение характерных точек границ	Координаты, м				Метод определения координат	Формулы, примененные для расчета средней квадратической погрешности определения координат характерных точек границ (Mt), с подставленными в такие формулы значениями и итоговые (вычисленные) значения Mt, м	Описание закрепления точки
	содержатся в Едином государственном реестре недвижимости		определены в результате выполнения комплексных кадастровых работ				
	X	Y	X	Y			
1	2	3	4	5	6	7	8
11	-	-	510113.78	2220704.41	Метод спутниковых геодезических измерений (определений)	0.1	-
1	-	-	510100.06	2220663.85	Метод спутниковых геодезических измерений (определений)	0.1	-
2. Сведения о частях границ уточняемого земельного участка с кадастровым номером 59:32:1800001:191 :							
Обозначение части границ		Горизонтальное проложение (S), м		Описание прохождения части границ	Сведения о согласовании местоположения границ (согласовано/спорное)		
от т.	до т.						
1	2	3		4	5		
1	2	11.79		-	-		
2	3	16.65		-	-		
3	4	8.01		-	-		
4	5	1.05		-	-		
5	6	3.57		-	-		
6	7	36.88		-	-		
7	8	3.76		-	-		
8	9	3.96		-	-		
9	10	37.25		-	-		
10	11	0.78		-	-		
11	1	42.82		-	-		
3. Сведения о характеристиках уточняемого земельного участка с кадастровым номером 59:32:1800001:191 :							
№ п/п	Наименование характеристики					Значение характеристики	
1	2					3	
1.	Адрес земельного участка					-	

3. Сведения о характеристиках уточняемого земельного участка с кадастровым номером 59:32:1800001:191 :		
№ п/п	Наименование характеристики	Значение характеристики
1	2	3
1.1.	Сведения о местоположении земельного участка (при отсутствии адреса) в структурированном в соответствии с федеральной информационной адресной системой виде	-
1.2.	Дополнительные сведения о местоположении земельного участка	-
2.	Площадь земельного участка \pm величина погрешности определения (вычисления) площади ($P \pm \Delta P$), м ²	1729 +/- 11
3.	Формула, примененная для расчета предельной допустимой погрешности определения площади земельного участка, с подставленными значениями и итоговые (вычисленные) значения (ΔP), м ²	$\Delta P = 3.5 * 0,1 * \sqrt{1078} = 11$
4.	Площадь земельного участка согласно сведениям Единого государственного реестра недвижимости ($P_{\text{кад}}$), м ²	1052
5.	Оценка расхождения P и $P_{\text{кад}}$ ($P - P_{\text{кад}}$), м ²	677
6.	Предельные минимальный и максимальный размеры земельного участка ($P_{\text{мин}}$ и $P_{\text{макс}}$), м ²	- -
7.	Кадастровый номер или иной государственный учетный номер (инвентарный) объекта недвижимости, расположенного на земельном участке	59:32:1800001:417
8.	Вид (виды) разрешенного использования	-
8.1.	Дополнительные сведения об использовании земельного участка	-
9.	Сведения о земельных участках (землях общего пользования, территории общего пользования), посредством которых обеспечивается доступ	Земли общего пользования
10.	Иные сведения	На земельном участке расположено здание Жилой дом с кад № 59:32:1800001:417
4. Пояснения к сведениям об уточняемом земельном участке с кадастровым номером 59:32:1800001:191 :		
1.	-	

Сведения об уточняемых земельных участках, необходимые для исправления реестровых ошибок в сведениях о местоположении их границ

1. Сведения о характерных точках границ уточняемого земельного участка с кадастровым номером 59:32:1800001:13503 :

Система координат МСК-59, зона 2

Зона № 2

Обозначение характерных точек границ	Координаты, м				Метод определения координат	Формулы, примененные для расчета средней квадратической погрешности определения границ (Mt), с подставленными в такие формулы значениями и итоговые (вычисленные) значения Mt, м	Описание закрепления точки
	содержатся в Едином государственном реестре недвижимости		определены в результате выполнения комплексных кадастровых работ				
	X	Y	X	Y			
1	2	3	4	5	6	7	8
1	-	-	509659.65	2219107.29	Метод спутниковых геодезических измерений (определений)	0.1	-
2	-	-	509651.97	2219100.49	Метод спутниковых геодезических измерений (определений)	0.1	-
3	-	-	509657.74	2219094.28	Метод спутниковых геодезических измерений (определений)	0.1	-
4	-	-	509666.02	2219086.21	Метод спутниковых геодезических измерений (определений)	0.1	-
5	-	-	509677.20	2219073.57	Метод спутниковых геодезических измерений (определений)	0.1	-

1. Сведения о характерных точках границ уточняемого земельного участка с кадастровым номером 59:32:1800001:13503 :

Система координат МСК-59, зона 2

Зона № 2

Обозначение характерных точек границ	Координаты, м				Метод определения координат	Формулы, примененные для расчета средней квадратической погрешности определения координат характерных точек границ (Mt), с подставленными в такие формулы значениями и итоговые (вычисленные) значения Mt, м	Описание закрепления точки
	содержатся в Едином государственном реестре недвижимости		определены в результате выполнения комплексных кадастровых работ				
	X	Y	X	Y			
1	2	3	4	5	6	7	8
6	-	-	509672.38	2219068.73	Метод спутниковых геодезических измерений (определений)	0.1	-
7	-	-	509693.21	2219050.00	Метод спутниковых геодезических измерений (определений)	0.1	-
8	-	-	509710.01	2219033.54	Метод спутниковых геодезических измерений (определений)	0.1	-
9	-	-	509716.61	2219041.20	Метод спутниковых геодезических измерений (определений)	0.1	-
10	-	-	509699.36	2219059.22	Метод спутниковых геодезических измерений (определений)	0.1	-

1. Сведения о характерных точках границ уточняемого земельного участка с кадастровым номером 59:32:1800001:13503 :

Система координат МСК-59, зона 2

Зона № 2

Обозначение характерных точек границ	Координаты, м				Метод определения координат	Формулы, примененные для расчета средней квадратической погрешности определения координат характерных точек границ (Mt), с подставленными в такие формулы значениями и итоговые (вычисленные) значения Mt, м	Описание закрепления точки
	содержатся в Едином государственном реестре недвижимости		определены в результате выполнения комплексных кадастровых работ				
	X	Y	X	Y			
1	2	3	4	5	6	7	8
11	-	-	509706.11	2219068.29	Метод спутниковых геодезических измерений (определений)	0.1	-
12	-	-	509703.49	2219070.43	Метод спутниковых геодезических измерений (определений)	0.1	-
13	-	-	509702.76	2219070.93	Метод спутниковых геодезических измерений (определений)	0.1	-
14	-	-	509697.03	2219076.22	Метод спутниковых геодезических измерений (определений)	0.1	-
15	-	-	509682.16	2219091.23	Метод спутниковых геодезических измерений (определений)	0.1	-

1. Сведения о характерных точках границ уточняемого земельного участка с кадастровым номером 59:32:1800001:13503 :

Система координат МСК-59, зона 2

Зона № 2

Обозначение характерных точек границ	Координаты, м				Метод определения координат	Формулы, примененные для расчета средней квадратической погрешности определения координат характерных точек границ (Mt), с подставленными в такие формулы значениями и итоговые (вычисленные) значения Mt, м	Описание закрепления точки
	содержатся в Едином государственном реестре недвижимости		определены в результате выполнения комплексных кадастровых работ				
	X	Y	X	Y			
1	2	3	4	5	6	7	8
16	-	-	509679.19	2219094.74	Метод спутниковых геодезических измерений (определений)	0.1	-
17	-	-	509678.80	2219095.21	Метод спутниковых геодезических измерений (определений)	0.1	-
18	-	-	509675.53	2219092.44	Метод спутниковых геодезических измерений (определений)	0.1	-
19	-	-	509673.17	2219095.12	Метод спутниковых геодезических измерений (определений)	0.1	-
20	-	-	509665.83	2219103.29	Метод спутниковых геодезических измерений (определений)	0.1	-

1. Сведения о характерных точках границ уточняемого земельного участка с кадастровым номером 59:32:1800001:13503 :

Система координат МСК-59, зона 2					Зона № 2		
Обозначение характерных точек границ	Координаты, м				Метод определения координат	Формулы, примененные для расчета средней квадратической погрешности определения координат характерных точек границ (Mt), с подставленными в такие формулы значениями и итоговые (вычисленные) значения Mt, м	Описание закрепления точки
	содержатся в Едином государственном реестре недвижимости		определены в результате выполнения комплексных кадастровых работ				
	X	Y	X	Y			
1	2	3	4	5	6	7	8
21	-	-	509661.71	2219108.45	Метод спутниковых геодезических измерений (определений)	0.1	-
22	-	-	509661.42	2219108.80	Метод спутниковых геодезических измерений (определений)	0.1	-
1	-	-	509659.65	2219107.29	Метод спутниковых геодезических измерений (определений)	0.1	-

2. Сведения о частях границ уточняемого земельного участка с кадастровым номером 59:32:1800001:13503 :

Обозначение части границ		Горизонтальное проложение (S), м	Описание прохождения части границ	Сведения о согласовании местоположения границ (согласовано/спорное)
от т.	до т.			
1	2	3	4	5
1	2	10.26	-	-
20	21	6.60	-	-
19	20	10.98	-	-
18	19	3.57	-	-
17	18	4.29	-	-
16	17	0.61	-	-
15	16	4.60	-	-
14	15	21.13	-	-
13	14	7.80	-	-
12	13	0.88	-	-
11	12	3.38	-	-
10	11	11.31	-	-

2. Сведения о частях границ уточняемого земельного участка с кадастровым номером 59:32:1800001:13503 :				
Обозначение части границ		Горизонтальное проложение (S), м	Описание прохождения части границ	Сведения о согласовании местоположения границ (согласовано/спорное)
от т.	до т.			
1	2	3	4	5
9	10	24.95	-	-
8	9	10.11	-	-
7	8	23.52	-	-
6	7	28.01	-	-
5	6	6.83	-	-
4	5	16.87	-	-
3	4	11.56	-	-
2	3	8.48	-	-
21	22	0.45	-	-
22	1	2.33	-	-
3. Сведения о характеристиках уточняемого земельного участка с кадастровым номером 59:32:1800001:13503 :				
№ п/п	Наименование характеристики		Значение характеристики	
1	2		3	
1.	Адрес земельного участка		-	
1.1.	Сведения о местоположении земельного участка (при отсутствии адреса) в структурированном в соответствии с федеральной информационной адресной системой виде		-	
1.2.	Дополнительные сведения о местоположении земельного участка		-	
2.	Площадь земельного участка ± величина погрешности определения (вычисления) площади ($P \pm \Delta P$), м ²		1318 +/- 13	
3.	Формула, примененная для расчета предельной допустимой погрешности определения площади земельного участка, с подставленными значениями и итоговые (вычисленные) значения (ΔP), м ²		$\Delta P = 3.5 * 0,1 * \sqrt{1318} = 13$	
4.	Площадь земельного участка согласно сведениям Единого государственного реестра недвижимости (Ркад), м ²		1318	
5.	Оценка расхождения P и Ркад ($P - P_{кад}$), м ²		-	
6.	Предельные минимальный и максимальный размеры земельного участка ($R_{мин}$ и $R_{макс}$), м ²		-	
7.	Кадастровый номер или иной государственный учетный номер (инвентарный) объекта недвижимости, расположенного на земельном участке		59:32:1800001:565	
8.	Вид (виды) разрешенного использования		-	
8.1.	Дополнительные сведения об использовании земельного участка		-	
9.	Сведения о земельных участках (землях общего пользования, территории общего пользования), посредством которых обеспечивается доступ		Земли общего пользования	
10.	Иные сведения		На земельном участке расположено здание Жилой дом с кад№59:32:1800001:565	
4. Пояснения к сведениям об уточняемом земельном участке с кадастровым номером 59:32:1800001:13503 :				
1.	-			

Сведения об уточняемых земельных участках, необходимые для исправления реестровых ошибок в сведениях о местоположении их границ

1. Сведения о характерных точках границ уточняемого земельного участка с кадастровым номером 59:32:1800001:374 :

Система координат МСК-59, зона 2

Зона № 2

Обозначение характерных точек границ	Координаты, м				Метод определения координат	Формулы, примененные для расчета средней квадратической погрешности определения границ (Mt), с подставленными в такие формулы значениями и итоговые (вычисленные) значения Mt, м	Описание закрепления точки
	содержатся в Едином государственном реестре недвижимости		определены в результате выполнения комплексных кадастровых работ				
	X	Y	X	Y			
1	2	3	4	5	6	7	8
1	-	-	509685.21	2219112.66	Метод спутниковых геодезических измерений (определений)	0.1	-
2	-	-	509709.24	2219083.42	Метод спутниковых геодезических измерений (определений)	0.1	-
3	-	-	509711.60	2219080.54	Метод спутниковых геодезических измерений (определений)	0.1	-
4	-	-	509702.76	2219070.93	Метод спутниковых геодезических измерений (определений)	0.1	-
5	-	-	509697.03	2219076.22	Метод спутниковых геодезических измерений (определений)	0.1	-

1. Сведения о характерных точках границ уточняемого земельного участка с кадастровым номером 59:32:1800001:374 :

Система координат МСК-59, зона 2

Зона № 2

Обозначение характерных точек границ	Координаты, м				Метод определения координат	Формулы, примененные для расчета средней квадратической погрешности определения координат характерных точек границ (Mt), с подставленными в такие формулы значениями и итоговые (вычисленные) значения Mt, м	Описание закрепления точки
	содержатся в Едином государственном реестре недвижимости		определены в результате выполнения комплексных кадастровых работ				
	X	Y	X	Y			
1	2	3	4	5	6	7	8
6	-	-	509682.16	2219091.23	Метод спутниковых геодезических измерений (определений)	0.1	-
7	-	-	509679.19	2219094.74	Метод спутниковых геодезических измерений (определений)	0.1	-
8	-	-	509678.80	2219095.21	Метод спутниковых геодезических измерений (определений)	0.1	-
9	-	-	509675.53	2219092.44	Метод спутниковых геодезических измерений (определений)	0.1	-
10	-	-	509673.17	2219095.12	Метод спутниковых геодезических измерений (определений)	0.1	-

1. Сведения о характерных точках границ уточняемого земельного участка с кадастровым номером 59:32:1800001:374 :

Система координат МСК-59, зона 2

Зона № 2

Обозначение характерных точек границ	Координаты, м				Метод определения координат	Формулы, примененные для расчета средней квадратической погрешности определения координат характерных точек границ (Mt), с подставленными в такие формулы значениями и итоговые (вычисленные) значения Mt, м	Описание закрепления точки
	содержатся в Едином государственном реестре недвижимости		определены в результате выполнения комплексных кадастровых работ				
	X	Y	X	Y			
1	2	3	4	5	6	7	8
11	-	-	509665.83	2219103.29	Метод спутниковых геодезических измерений (определений)	0.1	-
12	-	-	509661.71	2219108.45	Метод спутниковых геодезических измерений (определений)	0.1	-
13	-	-	509670.95	2219116.16	Метод спутниковых геодезических измерений (определений)	0.1	-
14	-	-	509678.75	2219107.55	Метод спутниковых геодезических измерений (определений)	0.1	-
1	-	-	509685.21	2219112.66	Метод спутниковых геодезических измерений (определений)	0.1	-

2. Сведения о частях границ уточняемого земельного участка с кадастровым номером 59:32:1800001:374 :				
Обозначение части границ		Горизонтальное проложение (S), м	Описание прохождения части границ	Сведения о согласовании местоположения границ (согласовано/спорное)
от т.	до т.			
1	2	3	4	5
1	2	37.85	-	-
2	3	3.72	-	-
3	4	13.06	-	-
4	5	7.80	-	-
5	6	21.13	-	-
6	7	4.60	-	-
7	8	0.61	-	-
8	9	4.29	-	-
9	10	3.57	-	-
10	11	10.98	-	-
11	12	6.60	-	-
12	13	12.03	-	-
13	14	11.62	-	-
14	1	8.24	-	-

3. Сведения о характеристиках уточняемого земельного участка с кадастровым номером 59:32:1800001:374 :		
№ п/п	Наименование характеристики	Значение характеристики
1	2	3
1.	Адрес земельного участка	-
1.1.	Сведения о местоположении земельного участка (при отсутствии адреса) в структурированном в соответствии с федеральной информационной адресной системой виде	-
1.2.	Дополнительные сведения о местоположении земельного участка	-
2.	Площадь земельного участка ± величина погрешности определения (вычисления) площади ($P \pm \Delta P$), м ²	829 +/- 10
3.	Формула, примененная для расчета предельной допустимой погрешности определения площади земельного участка, с подставленными значениями и итоговые (вычисленные) значения (ΔP), м ²	$\Delta P = 3.5 * 0,1 * \sqrt{829} = 10$
4.	Площадь земельного участка согласно сведениям Единого государственного реестра недвижимости (P _{кад}), м ²	829
5.	Оценка расхождения P и P _{кад} (P - P _{кад}), м ²	-
6.	Предельные минимальный и максимальный размеры земельного участка (P _{мин} и P _{макс}), м ²	- -
7.	Кадастровый номер или иной государственный учетный номер (инвентарный) объекта недвижимости, расположенного на земельном участке	-
8.	Вид (виды) разрешенного использования	-
8.1.	Дополнительные сведения об использовании земельного участка	-
9.	Сведения о земельных участках (землях общего пользования, территории общего пользования), посредством которых обеспечивается доступ	Земли общего пользования
10.	Иные сведения	-

4. Пояснения к сведениям об уточняемом земельном участке с кадастровым номером 59:32:1800001:374 :

1.

-

Сведения об уточняемых земельных участках, необходимые для исправления реестровых ошибок в сведениях о местоположении их границ

1. Сведения о характерных точках границ уточняемого земельного участка с кадастровым номером 59:32:0000000:13108 :

Система координат МСК-59, зона 2

Зона № 2

Обозначение характерных точек границ	Координаты, м				Метод определения координат	Формулы, примененные для расчета средней квадратической погрешности определения границ (Mt), с подставленными в такие формулы значениями и итоговые (вычисленные) значения Mt, м	Описание закрепления точки
	содержатся в Едином государственном реестре недвижимости		определены в результате выполнения комплексных кадастровых работ				
	X	Y	X	Y			
1	2	3	4	5	6	7	8
1	-	-	509455.32	2218820.81	Метод спутниковых геодезических измерений (определений)	0.1	-
2	-	-	509468.17	2218836.71	Метод спутниковых геодезических измерений (определений)	0.1	-
3	-	-	509478.56	2218850.51	Метод спутниковых геодезических измерений (определений)	0.1	-
4	-	-	509488.96	2218864.33	Метод спутниковых геодезических измерений (определений)	0.1	-
5	-	-	509497.75	2218876.43	Метод спутниковых геодезических измерений (определений)	0.1	-

1. Сведения о характерных точках границ уточняемого земельного участка с кадастровым номером 59:32:0000000:13108 :

Система координат МСК-59, зона 2

Зона № 2

Обозначение характерных точек границ	Координаты, м				Метод определения координат	Формулы, примененные для расчета средней квадратической погрешности определения координат характерных точек границ (Mt), с подставленными в такие формулы значениями и итоговые (вычисленные) значения Mt, м	Описание закрепления точки
	содержатся в Едином государственном реестре недвижимости		определены в результате выполнения комплексных кадастровых работ				
	X	Y	X	Y			
1	2	3	4	5	6	7	8
6	-	-	509500.46	2218880.06	Метод спутниковых геодезических измерений (определений)	0.1	-
7	-	-	509503.08	2218885.72	Метод спутниковых геодезических измерений (определений)	0.1	-
8	-	-	509503.19	2218885.89	Метод спутниковых геодезических измерений (определений)	0.1	-
9	-	-	509504.81	2218888.21	Метод спутниковых геодезических измерений (определений)	0.1	-
10	-	-	509523.93	2218916.77	Метод спутниковых геодезических измерений (определений)	0.1	-

1. Сведения о характерных точках границ уточняемого земельного участка с кадастровым номером 59:32:0000000:13108 :

Система координат МСК-59, зона 2

Зона № 2

Обозначение характерных точек границ	Координаты, м				Метод определения координат	Формулы, примененные для расчета средней квадратической погрешности определения координат характерных точек границ (Mt), с подставленными в такие формулы значениями и итоговые (вычисленные) значения Mt, м	Описание закрепления точки
	содержатся в Едином государственном реестре недвижимости		определены в результате выполнения комплексных кадастровых работ				
	X	Y	X	Y			
1	2	3	4	5	6	7	8
11	-	-	509523.42	2218917.08	Метод спутниковых геодезических измерений (определений)	0.1	-
12	-	-	509524.46	2218918.68	Метод спутниковых геодезических измерений (определений)	0.1	-
13	-	-	509534.86	2218934.73	Метод спутниковых геодезических измерений (определений)	0.1	-
14	-	-	509536.47	2218937.21	Метод спутниковых геодезических измерений (определений)	0.1	-
15	-	-	509550.03	2218958.15	Метод спутниковых геодезических измерений (определений)	0.1	-

1. Сведения о характерных точках границ уточняемого земельного участка с кадастровым номером 59:32:0000000:13108 :

Система координат МСК-59, зона 2

Зона № 2

Обозначение характерных точек границ	Координаты, м				Метод определения координат	Формулы, примененные для расчета средней квадратической погрешности определения координат характерных точек границ (Mt), с подставленными в такие формулы значениями и итоговые (вычисленные) значения Mt, м	Описание закрепления точки
	содержатся в Едином государственном реестре недвижимости		определены в результате выполнения комплексных кадастровых работ				
	X	Y	X	Y			
1	2	3	4	5	6	7	8
16	-	-	509555.24	2218965.93	Метод спутниковых геодезических измерений (определений)	0.1	-
17	-	-	509572.59	2218991.84	Метод спутниковых геодезических измерений (определений)	0.1	-
18	-	-	509573.51	2218995.49	Метод спутниковых геодезических измерений (определений)	0.1	-
19	-	-	509573.95	2218997.30	Метод спутниковых геодезических измерений (определений)	0.1	-
20	-	-	509587.04	2219017.55	Метод спутниковых геодезических измерений (определений)	0.1	-

1. Сведения о характерных точках границ уточняемого земельного участка с кадастровым номером 59:32:0000000:13108 :

Система координат МСК-59, зона 2

Зона № 2

Обозначение характерных точек границ	Координаты, м				Метод определения координат	Формулы, примененные для расчета средней квадратической погрешности определения координат характерных точек границ (Mt), с подставленными в такие формулы значениями и итоговые (вычисленные) значения Mt, м	Описание закрепления точки
	содержатся в Едином государственном реестре недвижимости		определены в результате выполнения комплексных кадастровых работ				
	X	Y	X	Y			
1	2	3	4	5	6	7	8
21	-	-	509593.34	2219027.54	Метод спутниковых геодезических измерений (определений)	0.1	-
22	-	-	509601.92	2219041.15	Метод спутниковых геодезических измерений (определений)	0.1	-
23	-	-	509600.94	2219041.89	Метод спутниковых геодезических измерений (определений)	0.1	-
24	-	-	509602.65	2219044.28	Метод спутниковых геодезических измерений (определений)	0.1	-
25	-	-	509622.36	2219073.02	Метод спутниковых геодезических измерений (определений)	0.1	-

1. Сведения о характерных точках границ уточняемого земельного участка с кадастровым номером 59:32:0000000:13108 :

Система координат МСК-59, зона 2

Зона № 2

Обозначение характерных точек границ	Координаты, м				Метод определения координат	Формулы, примененные для расчета средней квадратической погрешности определения координат характерных точек границ (Mt), с подставленными в такие формулы значениями и итоговые (вычисленные) значения Mt, м	Описание закрепления точки
	содержатся в Едином государственном реестре недвижимости		определены в результате выполнения комплексных кадастровых работ				
	X	Y	X	Y			
1	2	3	4	5	6	7	8
26	-	-	509625.34	2219077.00	Метод спутниковых геодезических измерений (определений)	0.1	-
27	-	-	509631.79	2219082.68	Метод спутниковых геодезических измерений (определений)	0.1	-
28	-	-	509640.14	2219090.05	Метод спутниковых геодезических измерений (определений)	0.1	-
29	-	-	509651.97	2219100.49	Метод спутниковых геодезических измерений (определений)	0.1	-
30	-	-	509659.65	2219107.29	Метод спутниковых геодезических измерений (определений)	0.1	-

1. Сведения о характерных точках границ уточняемого земельного участка с кадастровым номером 59:32:0000000:13108 :

Система координат МСК-59, зона 2

Зона № 2

Обозначение характерных точек границ	Координаты, м				Метод определения координат	Формулы, примененные для расчета средней квадратической погрешности определения координат характерных точек границ (Mt), с подставленными в такие формулы значениями и итоговые (вычисленные) значения Mt, м	Описание закрепления точки
	содержатся в Едином государственном реестре недвижимости		определены в результате выполнения комплексных кадастровых работ				
	X	Y	X	Y			
1	2	3	4	5	6	7	8
31	-	-	509661.42	2219108.80	Метод спутниковых геодезических измерений (определений)	0.1	-
32	-	-	509661.71	2219108.45	Метод спутниковых геодезических измерений (определений)	0.1	-
33	-	-	509670.95	2219116.16	Метод спутниковых геодезических измерений (определений)	0.1	-
34	-	-	509697.05	2219136.72	Метод спутниковых геодезических измерений (определений)	0.1	-
35	-	-	509696.31	2219137.53	Метод спутниковых геодезических измерений (определений)	0.1	-

1. Сведения о характерных точках границ уточняемого земельного участка с кадастровым номером 59:32:0000000:13108 :

Система координат МСК-59, зона 2

Зона № 2

Обозначение характерных точек границ	Координаты, м				Метод определения координат	Формулы, примененные для расчета средней квадратической погрешности определения координат характерных точек границ (Mt), с подставленными в такие формулы значениями и итоговые (вычисленные) значения Mt, м	Описание закрепления точки
	содержатся в Едином государственном реестре недвижимости		определены в результате выполнения комплексных кадастровых работ				
	X	Y	X	Y			
1	2	3	4	5	6	7	8
36	-	-	509698.61	2219139.43	Метод спутниковых геодезических измерений (определений)	0.1	-
37	-	-	509699.26	2219139.97	Метод спутниковых геодезических измерений (определений)	0.1	-
38	-	-	509712.09	2219150.07	Метод спутниковых геодезических измерений (определений)	0.1	-
39	-	-	509720.90	2219156.89	Метод спутниковых геодезических измерений (определений)	0.1	-
40	-	-	509741.05	2219174.57	Метод спутниковых геодезических измерений (определений)	0.1	-

1. Сведения о характерных точках границ уточняемого земельного участка с кадастровым номером 59:32:0000000:13108 :

Система координат МСК-59, зона 2

Зона № 2

Обозначение характерных точек границ	Координаты, м				Метод определения координат	Формулы, примененные для расчета средней квадратической погрешности определения координат характерных точек границ (Mt), с подставленными в такие формулы значениями и итоговые (вычисленные) значения Mt, м	Описание закрепления точки
	содержатся в Едином государственном реестре недвижимости		определены в результате выполнения комплексных кадастровых работ				
	X	Y	X	Y			
1	2	3	4	5	6	7	8
41	-	-	509754.22	2219187.23	Метод спутниковых геодезических измерений (определений)	0.1	-
42	-	-	509770.65	2219202.04	Метод спутниковых геодезических измерений (определений)	0.1	-
43	-	-	509786.97	2219219.90	Метод спутниковых геодезических измерений (определений)	0.1	-
44	-	-	509790.29	2219224.39	Метод спутниковых геодезических измерений (определений)	0.1	-
45	-	-	509791.58	2219224.10	Метод спутниковых геодезических измерений (определений)	0.1	-

1. Сведения о характерных точках границ уточняемого земельного участка с кадастровым номером 59:32:0000000:13108 :

Система координат МСК-59, зона 2

Зона № 2

Обозначение характерных точек границ	Координаты, м				Метод определения координат	Формулы, примененные для расчета средней квадратической погрешности определения координат характерных точек границ (Mt), с подставленными в такие формулы значениями и итоговые (вычисленные) значения Mt, м	Описание закрепления точки
	содержатся в Едином государственном реестре недвижимости		определены в результате выполнения комплексных кадастровых работ				
	X	Y	X	Y			
1	2	3	4	5	6	7	8
46	-	-	509810.08	2219244.86	Метод спутниковых геодезических измерений (определений)	0.1	-
47	-	-	509822.00	2219260.42	Метод спутниковых геодезических измерений (определений)	0.1	-
48	-	-	509830.37	2219269.60	Метод спутниковых геодезических измерений (определений)	0.1	-
49	-	-	509830.02	2219273.19	Метод спутниковых геодезических измерений (определений)	0.1	-
50	-	-	509832.58	2219284.18	Метод спутниковых геодезических измерений (определений)	0.1	-

1. Сведения о характерных точках границ уточняемого земельного участка с кадастровым номером 59:32:0000000:13108 :

Система координат МСК-59, зона 2

Зона № 2

Обозначение характерных точек границ	Координаты, м				Метод определения координат	Формулы, примененные для расчета средней квадратической погрешности определения координат характерных точек границ (Mt), с подставленными в такие формулы значениями и итоговые (вычисленные) значения Mt, м	Описание закрепления точки
	содержатся в Едином государственном реестре недвижимости		определены в результате выполнения комплексных кадастровых работ				
	X	Y	X	Y			
1	2	3	4	5	6	7	8
51	-	-	509844.18	2219306.70	Метод спутниковых геодезических измерений (определений)	0.1	-
52	-	-	509848.59	2219315.60	Метод спутниковых геодезических измерений (определений)	0.1	-
53	-	-	509858.92	2219333.75	Метод спутниковых геодезических измерений (определений)	0.1	-
54	-	-	509858.23	2219354.40	Метод спутниковых геодезических измерений (определений)	0.1	-
55	-	-	509857.12	2219355.08	Метод спутниковых геодезических измерений (определений)	0.1	-

1. Сведения о характерных точках границ уточняемого земельного участка с кадастровым номером 59:32:0000000:13108 :

Система координат МСК-59, зона 2

Зона № 2

Обозначение характерных точек границ	Координаты, м				Метод определения координат	Формулы, примененные для расчета средней квадратической погрешности определения координат характерных точек границ (Mt), с подставленными в такие формулы значениями и итоговые (вычисленные) значения Mt, м	Описание закрепления точки
	содержатся в Едином государственном реестре недвижимости		определены в результате выполнения комплексных кадастровых работ				
	X	Y	X	Y			
1	2	3	4	5	6	7	8
56	-	-	509852.60	2219376.07	Метод спутниковых геодезических измерений (определений)	0.1	-
57	-	-	509847.98	2219397.37	Метод спутниковых геодезических измерений (определений)	0.1	-
58	-	-	509850.34	2219397.87	Метод спутниковых геодезических измерений (определений)	0.1	-
59	-	-	509847.97	2219404.71	Метод спутниковых геодезических измерений (определений)	0.1	-
60	-	-	509847.63	2219404.61	Метод спутниковых геодезических измерений (определений)	0.1	-

1. Сведения о характерных точках границ уточняемого земельного участка с кадастровым номером 59:32:0000000:13108 :

Система координат МСК-59, зона 2

Зона № 2

Обозначение характерных точек границ	Координаты, м				Метод определения координат	Формулы, примененные для расчета средней квадратической погрешности определения координат характерных точек границ (Mt), с подставленными в такие формулы значениями и итоговые (вычисленные) значения Mt, м	Описание закрепления точки
	содержатся в Едином государственном реестре недвижимости		определены в результате выполнения комплексных кадастровых работ				
	X	Y	X	Y			
1	2	3	4	5	6	7	8
61	-	-	509838.90	2219418.71	Метод спутниковых геодезических измерений (определений)	0.1	-
62	-	-	509840.55	2219419.29	Метод спутниковых геодезических измерений (определений)	0.1	-
63	-	-	509835.36	2219429.44	Метод спутниковых геодезических измерений (определений)	0.1	-
64	-	-	509833.77	2219432.56	Метод спутниковых геодезических измерений (определений)	0.1	-
65	-	-	509832.08	2219437.63	Метод спутниковых геодезических измерений (определений)	0.1	-

1. Сведения о характерных точках границ уточняемого земельного участка с кадастровым номером 59:32:0000000:13108 :

Система координат МСК-59, зона 2

Зона № 2

Обозначение характерных точек границ	Координаты, м				Метод определения координат	Формулы, примененные для расчета средней квадратической погрешности определения координат характерных точек границ (Mt), с подставленными в такие формулы значениями и итоговые (вычисленные) значения Mt, м	Описание закрепления точки
	содержатся в Едином государственном реестре недвижимости		определены в результате выполнения комплексных кадастровых работ				
	X	Y	X	Y			
1	2	3	4	5	6	7	8
66	-	-	509831.00	2219440.43	Метод спутниковых геодезических измерений (определений)	0.1	-
67	-	-	509826.30	2219452.68	Метод спутниковых геодезических измерений (определений)	0.1	-
68	-	-	509824.61	2219463.18	Метод спутниковых геодезических измерений (определений)	0.1	-
69	-	-	509823.94	2219470.80	Метод спутниковых геодезических измерений (определений)	0.1	-
70	-	-	509816.96	2219469.95	Метод спутниковых геодезических измерений (определений)	0.1	-

1. Сведения о характерных точках границ уточняемого земельного участка с кадастровым номером 59:32:0000000:13108 :

Система координат МСК-59, зона 2

Зона № 2

Обозначение характерных точек границ	Координаты, м				Метод определения координат	Формулы, примененные для расчета средней квадратической погрешности определения координат характерных точек границ (Mt), с подставленными в такие формулы значениями и итоговые (вычисленные) значения Mt, м	Описание закрепления точки
	содержатся в Едином государственном реестре недвижимости		определены в результате выполнения комплексных кадастровых работ				
	X	Y	X	Y			
1	2	3	4	5	6	7	8
71	-	-	509815.46	2219482.98	Метод спутниковых геодезических измерений (определений)	0.1	-
72	-	-	509815.48	2219483.36	Метод спутниковых геодезических измерений (определений)	0.1	-
73	-	-	509814.19	2219489.58	Метод спутниковых геодезических измерений (определений)	0.1	-
74	-	-	509814.08	2219510.80	Метод спутниковых геодезических измерений (определений)	0.1	-
75	-	-	509814.72	2219519.10	Метод спутниковых геодезических измерений (определений)	0.1	-

1. Сведения о характерных точках границ уточняемого земельного участка с кадастровым номером 59:32:0000000:13108 :

Система координат МСК-59, зона 2

Зона № 2

Обозначение характерных точек границ	Координаты, м				Метод определения координат	Формулы, примененные для расчета средней квадратической погрешности определения координат характерных точек границ (Mt), с подставленными в такие формулы значениями и итоговые (вычисленные) значения Mt, м	Описание закрепления точки
	содержатся в Едином государственном реестре недвижимости		определены в результате выполнения комплексных кадастровых работ				
	X	Y	X	Y			
1	2	3	4	5	6	7	8
76	-	-	509815.10	2219524.13	Метод спутниковых геодезических измерений (определений)	0.1	-
77	-	-	509815.26	2219526.33	Метод спутниковых геодезических измерений (определений)	0.1	-
78	-	-	509817.04	2219549.80	Метод спутниковых геодезических измерений (определений)	0.1	-
79	-	-	509817.90	2219559.17	Метод спутниковых геодезических измерений (определений)	0.1	-
80	-	-	509817.89	2219563.54	Метод спутниковых геодезических измерений (определений)	0.1	-

1. Сведения о характерных точках границ уточняемого земельного участка с кадастровым номером 59:32:0000000:13108 :

Система координат МСК-59, зона 2

Зона № 2

Обозначение характерных точек границ	Координаты, м				Метод определения координат	Формулы, примененные для расчета средней квадратической погрешности определения координат характерных точек границ (Mt), с подставленными в такие формулы значениями и итоговые (вычисленные) значения Mt, м	Описание закрепления точки
	содержатся в Едином государственном реестре недвижимости		определены в результате выполнения комплексных кадастровых работ				
	X	Y	X	Y			
1	2	3	4	5	6	7	8
81	-	-	509819.32	2219578.92	Метод спутниковых геодезических измерений (определений)	0.1	-
82	-	-	509819.84	2219584.46	Метод спутниковых геодезических измерений (определений)	0.1	-
83	-	-	509820.58	2219591.35	Метод спутниковых геодезических измерений (определений)	0.1	-
84	-	-	509820.72	2219597.81	Метод спутниковых геодезических измерений (определений)	0.1	-
85	-	-	509821.17	2219602.33	Метод спутниковых геодезических измерений (определений)	0.1	-

1. Сведения о характерных точках границ уточняемого земельного участка с кадастровым номером 59:32:0000000:13108 :

Система координат МСК-59, зона 2

Зона № 2

Обозначение характерных точек границ	Координаты, м				Метод определения координат	Формулы, примененные для расчета средней квадратической погрешности определения координат характерных точек границ (Mt), с подставленными в такие формулы значениями и итоговые (вычисленные) значения Mt, м	Описание закрепления точки
	содержатся в Едином государственном реестре недвижимости		определены в результате выполнения комплексных кадастровых работ				
	X	Y	X	Y			
1	2	3	4	5	6	7	8
86	-	-	509822.32	2219621.81	Метод спутниковых геодезических измерений (определений)	0.1	-
87	-	-	509822.69	2219624.79	Метод спутниковых геодезических измерений (определений)	0.1	-
88	-	-	509823.50	2219624.70	Метод спутниковых геодезических измерений (определений)	0.1	-
89	-	-	509823.69	2219637.10	Метод спутниковых геодезических измерений (определений)	0.1	-
90	-	-	509823.59	2219639.92	Метод спутниковых геодезических измерений (определений)	0.1	-

1. Сведения о характерных точках границ уточняемого земельного участка с кадастровым номером 59:32:0000000:13108 :

Система координат МСК-59, зона 2

Зона № 2

Обозначение характерных точек границ	Координаты, м				Метод определения координат	Формулы, примененные для расчета средней квадратической погрешности определения координат характерных точек границ (Mt), с подставленными в такие формулы значениями и итоговые (вычисленные) значения Mt, м	Описание закрепления точки
	содержатся в Едином государственном реестре недвижимости		определены в результате выполнения комплексных кадастровых работ				
	X	Y	X	Y			
1	2	3	4	5	6	7	8
91	-	-	509824.59	2219639.90	Метод спутниковых геодезических измерений (определений)	0.1	-
92	-	-	509825.20	2219644.81	Метод спутниковых геодезических измерений (определений)	0.1	-
93	-	-	509828.17	2219668.55	Метод спутниковых геодезических измерений (определений)	0.1	-
94	-	-	509829.34	2219678.62	Метод спутниковых геодезических измерений (определений)	0.1	-
95	-	-	509829.99	2219684.28	Метод спутниковых геодезических измерений (определений)	0.1	-

1. Сведения о характерных точках границ уточняемого земельного участка с кадастровым номером 59:32:0000000:13108 :

Система координат МСК-59, зона 2

Зона № 2

Обозначение характерных точек границ	Координаты, м				Метод определения координат	Формулы, примененные для расчета средней квадратической погрешности определения координат характерных точек границ (Mt), с подставленными в такие формулы значениями и итоговые (вычисленные) значения Mt, м	Описание закрепления точки
	содержатся в Едином государственном реестре недвижимости		определены в результате выполнения комплексных кадастровых работ				
	X	Y	X	Y			
1	2	3	4	5	6	7	8
96	-	-	509830.24	2219686.42	Метод спутниковых геодезических измерений (определений)	0.1	-
97	-	-	509830.17	2219687.57	Метод спутниковых геодезических измерений (определений)	0.1	-
98	-	-	509830.06	2219689.34	Метод спутниковых геодезических измерений (определений)	0.1	-
99	-	-	509829.81	2219693.61	Метод спутниковых геодезических измерений (определений)	0.1	-
100	-	-	509830.78	2219699.74	Метод спутниковых геодезических измерений (определений)	0.1	-

1. Сведения о характерных точках границ уточняемого земельного участка с кадастровым номером 59:32:0000000:13108 :

Система координат МСК-59, зона 2

Зона № 2

Обозначение характерных точек границ	Координаты, м				Метод определения координат	Формулы, примененные для расчета средней квадратической погрешности определения координат характерных точек границ (Mt), с подставленными в такие формулы значениями и итоговые (вычисленные) значения Mt, м	Описание закрепления точки
	содержатся в Едином государственном реестре недвижимости		определены в результате выполнения комплексных кадастровых работ				
	X	Y	X	Y			
1	2	3	4	5	6	7	8
101	-	-	509831.39	2219712.96	Метод спутниковых геодезических измерений (определений)	0.1	-
102	-	-	509831.42	2219713.76	Метод спутниковых геодезических измерений (определений)	0.1	-
103	-	-	509831.79	2219717.94	Метод спутниковых геодезических измерений (определений)	0.1	-
104	-	-	509833.49	2219737.42	Метод спутниковых геодезических измерений (определений)	0.1	-
105	-	-	509835.56	2219761.07	Метод спутниковых геодезических измерений (определений)	0.1	-

1. Сведения о характерных точках границ уточняемого земельного участка с кадастровым номером 59:32:0000000:13108 :

Система координат МСК-59, зона 2

Зона № 2

Обозначение характерных точек границ	Координаты, м				Метод определения координат	Формулы, примененные для расчета средней квадратической погрешности определения координат характерных точек границ (Mt), с подставленными в такие формулы значениями и итоговые (вычисленные) значения Mt, м	Описание закрепления точки
	содержатся в Едином государственном реестре недвижимости		определены в результате выполнения комплексных кадастровых работ				
	X	Y	X	Y			
1	2	3	4	5	6	7	8
106	-	-	509835.74	2219763.50	Метод спутниковых геодезических измерений (определений)	0.1	-
107	-	-	509836.10	2219768.51	Метод спутниковых геодезических измерений (определений)	0.1	-
108	-	-	509836.65	2219775.94	Метод спутниковых геодезических измерений (определений)	0.1	-
109	-	-	509835.06	2219776.10	Метод спутниковых геодезических измерений (определений)	0.1	-
110	-	-	509834.62	2219776.15	Метод спутниковых геодезических измерений (определений)	0.1	-

1. Сведения о характерных точках границ уточняемого земельного участка с кадастровым номером 59:32:0000000:13108 :

Система координат МСК-59, зона 2

Зона № 2

Обозначение характерных точек границ	Координаты, м				Метод определения координат	Формулы, примененные для расчета средней квадратической погрешности определения координат характерных точек границ (Mt), с подставленными в такие формулы значениями и итоговые (вычисленные) значения Mt, м	Описание закрепления точки
	содержатся в Едином государственном реестре недвижимости		определены в результате выполнения комплексных кадастровых работ				
	X	Y	X	Y			
1	2	3	4	5	6	7	8
111	-	-	509835.11	2219781.78	Метод спутниковых геодезических измерений (определений)	0.1	-
112	-	-	509835.54	2219781.74	Метод спутниковых геодезических измерений (определений)	0.1	-
113	-	-	509837.49	2219781.54	Метод спутниковых геодезических измерений (определений)	0.1	-
114	-	-	509838.33	2219789.17	Метод спутниковых геодезических измерений (определений)	0.1	-
115	-	-	509839.61	2219797.56	Метод спутниковых геодезических измерений (определений)	0.1	-

1. Сведения о характерных точках границ уточняемого земельного участка с кадастровым номером 59:32:0000000:13108 :

Система координат МСК-59, зона 2

Зона № 2

Обозначение характерных точек границ	Координаты, м				Метод определения координат	Формулы, примененные для расчета средней квадратической погрешности определения координат характерных точек границ (Mt), с подставленными в такие формулы значениями и итоговые (вычисленные) значения Mt, м	Описание закрепления точки
	содержатся в Едином государственном реестре недвижимости		определены в результате выполнения комплексных кадастровых работ				
	X	Y	X	Y			
1	2	3	4	5	6	7	8
116	-	-	509840.65	2219814.45	Метод спутниковых геодезических измерений (определений)	0.1	-
117	-	-	509840.95	2219819.43	Метод спутниковых геодезических измерений (определений)	0.1	-
118	-	-	509841.00	2219820.23	Метод спутниковых геодезических измерений (определений)	0.1	-
119	-	-	509841.52	2219826.43	Метод спутниковых геодезических измерений (определений)	0.1	-
120	-	-	509841.85	2219830.43	Метод спутниковых геодезических измерений (определений)	0.1	-

1. Сведения о характерных точках границ уточняемого земельного участка с кадастровым номером 59:32:0000000:13108 :

Система координат МСК-59, зона 2

Зона № 2

Обозначение характерных точек границ	Координаты, м				Метод определения координат	Формулы, примененные для расчета средней квадратической погрешности определения координат характерных точек границ (Mt), с подставленными в такие формулы значениями и итоговые (вычисленные) значения Mt, м	Описание закрепления точки
	содержатся в Едином государственном реестре недвижимости		определены в результате выполнения комплексных кадастровых работ				
	X	Y	X	Y			
1	2	3	4	5	6	7	8
121	-	-	509843.73	2219852.80	Метод спутниковых геодезических измерений (определений)	0.1	-
122	-	-	509843.99	2219855.88	Метод спутниковых геодезических измерений (определений)	0.1	-
123	-	-	509848.01	2219855.46	Метод спутниковых геодезических измерений (определений)	0.1	-
124	-	-	509848.36	2219859.90	Метод спутниковых геодезических измерений (определений)	0.1	-
125	-	-	509845.38	2219861.15	Метод спутниковых геодезических измерений (определений)	0.1	-

1. Сведения о характерных точках границ уточняемого земельного участка с кадастровым номером 59:32:0000000:13108 :

Система координат МСК-59, зона 2

Зона № 2

Обозначение характерных точек границ	Координаты, м				Метод определения координат	Формулы, примененные для расчета средней квадратической погрешности определения координат характерных точек границ (Mt), с подставленными в такие формулы значениями и итоговые (вычисленные) значения Mt, м	Описание закрепления точки
	содержатся в Едином государственном реестре недвижимости		определены в результате выполнения комплексных кадастровых работ				
	X	Y	X	Y			
1	2	3	4	5	6	7	8
126	-	-	509842.68	2219861.52	Метод спутниковых геодезических измерений (определений)	0.1	-
127	-	-	509843.52	2219866.94	Метод спутниковых геодезических измерений (определений)	0.1	-
128	-	-	509845.04	2219886.30	Метод спутниковых геодезических измерений (определений)	0.1	-
129	-	-	509847.64	2219909.74	Метод спутниковых геодезических измерений (определений)	0.1	-
130	-	-	509850.74	2219935.05	Метод спутниковых геодезических измерений (определений)	0.1	-

1. Сведения о характерных точках границ уточняемого земельного участка с кадастровым номером 59:32:0000000:13108 :

Система координат МСК-59, зона 2

Зона № 2

Обозначение характерных точек границ	Координаты, м				Метод определения координат	Формулы, примененные для расчета средней квадратической погрешности определения координат характерных точек границ (Mt), с подставленными в такие формулы значениями и итоговые (вычисленные) значения Mt, м	Описание закрепления точки
	содержатся в Едином государственном реестре недвижимости		определены в результате выполнения комплексных кадастровых работ				
	X	Y	X	Y			
1	2	3	4	5	6	7	8
131	-	-	509851.78	2219940.71	Метод спутниковых геодезических измерений (определений)	0.1	-
132	-	-	509852.49	2219945.54	Метод спутниковых геодезических измерений (определений)	0.1	-
133	-	-	509856.60	2219968.76	Метод спутниковых геодезических измерений (определений)	0.1	-
134	-	-	509857.34	2219971.81	Метод спутниковых геодезических измерений (определений)	0.1	-
135	-	-	509858.53	2219976.64	Метод спутниковых геодезических измерений (определений)	0.1	-

1. Сведения о характерных точках границ уточняемого земельного участка с кадастровым номером 59:32:0000000:13108 :

Система координат МСК-59, зона 2

Зона № 2

Обозначение характерных точек границ	Координаты, м				Метод определения координат	Формулы, примененные для расчета средней квадратической погрешности определения координат характерных точек границ (Mt), с подставленными в такие формулы значениями и итоговые (вычисленные) значения Mt, м	Описание закрепления точки
	содержатся в Едином государственном реестре недвижимости		определены в результате выполнения комплексных кадастровых работ				
	X	Y	X	Y			
1	2	3	4	5	6	7	8
136	-	-	509867.90	2220020.19	Метод спутниковых геодезических измерений (определений)	0.1	-
137	-	-	509869.12	2220019.89	Метод спутниковых геодезических измерений (определений)	0.1	-
138	-	-	509872.26	2220031.35	Метод спутниковых геодезических измерений (определений)	0.1	-
139	-	-	509872.54	2220032.10	Метод спутниковых геодезических измерений (определений)	0.1	-
140	-	-	509873.16	2220035.01	Метод спутниковых геодезических измерений (определений)	0.1	-

1. Сведения о характерных точках границ уточняемого земельного участка с кадастровым номером 59:32:0000000:13108 :

Система координат МСК-59, зона 2

Зона № 2

Обозначение характерных точек границ	Координаты, м				Метод определения координат	Формулы, примененные для расчета средней квадратической погрешности определения координат характерных точек границ (Mt), с подставленными в такие формулы значениями и итоговые (вычисленные) значения Mt, м	Описание закрепления точки
	содержатся в Едином государственном реестре недвижимости		определены в результате выполнения комплексных кадастровых работ				
	X	Y	X	Y			
1	2	3	4	5	6	7	8
141	-	-	509873.59	2220036.83	Метод спутниковых геодезических измерений (определений)	0.1	-
142	-	-	509875.02	2220042.89	Метод спутниковых геодезических измерений (определений)	0.1	-
143	-	-	509876.18	2220047.78	Метод спутниковых геодезических измерений (определений)	0.1	-
144	-	-	509877.13	2220051.81	Метод спутниковых геодезических измерений (определений)	0.1	-
145	-	-	509879.07	2220058.93	Метод спутниковых геодезических измерений (определений)	0.1	-

1. Сведения о характерных точках границ уточняемого земельного участка с кадастровым номером 59:32:0000000:13108 :

Система координат МСК-59, зона 2

Зона № 2

Обозначение характерных точек границ	Координаты, м				Метод определения координат	Формулы, примененные для расчета средней квадратической погрешности определения координат характерных точек границ (Mt), с подставленными в такие формулы значениями и итоговые (вычисленные) значения Mt, м	Описание закрепления точки
	содержатся в Едином государственном реестре недвижимости		определены в результате выполнения комплексных кадастровых работ				
	X	Y	X	Y			
1	2	3	4	5	6	7	8
146	-	-	509879.71	2220061.30	Метод спутниковых геодезических измерений (определений)	0.1	-
147	-	-	509880.88	2220065.59	Метод спутниковых геодезических измерений (определений)	0.1	-
148	-	-	509884.28	2220078.02	Метод спутниковых геодезических измерений (определений)	0.1	-
149	-	-	509885.84	2220077.57	Метод спутниковых геодезических измерений (определений)	0.1	-
150	-	-	509888.96	2220088.04	Метод спутниковых геодезических измерений (определений)	0.1	-

1. Сведения о характерных точках границ уточняемого земельного участка с кадастровым номером 59:32:0000000:13108 :

Система координат МСК-59, зона 2

Зона № 2

Обозначение характерных точек границ	Координаты, м				Метод определения координат	Формулы, примененные для расчета средней квадратической погрешности определения координат характерных точек границ (Mt), с подставленными в такие формулы значениями и итоговые (вычисленные) значения Mt, м	Описание закрепления точки
	содержатся в Едином государственном реестре недвижимости		определены в результате выполнения комплексных кадастровых работ				
	X	Y	X	Y			
1	2	3	4	5	6	7	8
151	-	-	509891.83	2220096.59	Метод спутниковых геодезических измерений (определений)	0.1	-
152	-	-	509892.20	2220097.52	Метод спутниковых геодезических измерений (определений)	0.1	-
153	-	-	509891.73	2220098.88	Метод спутниковых геодезических измерений (определений)	0.1	-
154	-	-	509893.67	2220105.94	Метод спутниковых геодезических измерений (определений)	0.1	-
155	-	-	509895.88	2220111.56	Метод спутниковых геодезических измерений (определений)	0.1	-

1. Сведения о характерных точках границ уточняемого земельного участка с кадастровым номером 59:32:0000000:13108 :

Система координат МСК-59, зона 2

Зона № 2

Обозначение характерных точек границ	Координаты, м				Метод определения координат	Формулы, примененные для расчета средней квадратической погрешности определения координат характерных точек границ (Mt), с подставленными в такие формулы значениями и итоговые (вычисленные) значения Mt, м	Описание закрепления точки
	содержатся в Едином государственном реестре недвижимости		определены в результате выполнения комплексных кадастровых работ				
	X	Y	X	Y			
1	2	3	4	5	6	7	8
156	-	-	509898.91	2220119.45	Метод спутниковых геодезических измерений (определений)	0.1	-
157	-	-	509900.74	2220118.68	Метод спутниковых геодезических измерений (определений)	0.1	-
158	-	-	509901.48	2220120.35	Метод спутниковых геодезических измерений (определений)	0.1	-
159	-	-	509902.28	2220119.98	Метод спутниковых геодезических измерений (определений)	0.1	-
160	-	-	509905.70	2220128.07	Метод спутниковых геодезических измерений (определений)	0.1	-

1. Сведения о характерных точках границ уточняемого земельного участка с кадастровым номером 59:32:0000000:13108 :

Система координат МСК-59, зона 2

Зона № 2

Обозначение характерных точек границ	Координаты, м				Метод определения координат	Формулы, примененные для расчета средней квадратической погрешности определения координат характерных точек границ (Mt), с подставленными в такие формулы значениями и итоговые (вычисленные) значения Mt, м	Описание закрепления точки
	содержатся в Едином государственном реестре недвижимости		определены в результате выполнения комплексных кадастровых работ				
	X	Y	X	Y			
1	2	3	4	5	6	7	8
161	-	-	509905.99	2220128.69	Метод спутниковых геодезических измерений (определений)	0.1	-
162	-	-	509907.76	2220132.44	Метод спутниковых геодезических измерений (определений)	0.1	-
163	-	-	509908.93	2220135.70	Метод спутниковых геодезических измерений (определений)	0.1	-
164	-	-	509909.02	2220135.96	Метод спутниковых геодезических измерений (определений)	0.1	-
165	-	-	509909.44	2220136.26	Метод спутниковых геодезических измерений (определений)	0.1	-

1. Сведения о характерных точках границ уточняемого земельного участка с кадастровым номером 59:32:0000000:13108 :

Система координат МСК-59, зона 2

Зона № 2

Обозначение характерных точек границ	Координаты, м				Метод определения координат	Формулы, примененные для расчета средней квадратической погрешности определения координат характерных точек границ (Mt), с подставленными в такие формулы значениями и итоговые (вычисленные) значения Mt, м	Описание закрепления точки
	содержатся в Едином государственном реестре недвижимости		определены в результате выполнения комплексных кадастровых работ				
	X	Y	X	Y			
1	2	3	4	5	6	7	8
166	-	-	509910.96	2220139.98	Метод спутниковых геодезических измерений (определений)	0.1	-
167	-	-	509908.85	2220140.85	Метод спутниковых геодезических измерений (определений)	0.1	-
168	-	-	509914.01	2220153.46	Метод спутниковых геодезических измерений (определений)	0.1	-
169	-	-	509917.06	2220161.11	Метод спутниковых геодезических измерений (определений)	0.1	-
170	-	-	509917.15	2220161.34	Метод спутниковых геодезических измерений (определений)	0.1	-

1. Сведения о характерных точках границ уточняемого земельного участка с кадастровым номером 59:32:0000000:13108 :

Система координат МСК-59, зона 2

Зона № 2

Обозначение характерных точек границ	Координаты, м				Метод определения координат	Формулы, примененные для расчета средней квадратической погрешности определения координат характерных точек границ (Mt), с подставленными в такие формулы значениями и итоговые (вычисленные) значения Mt, м	Описание закрепления точки
	содержатся в Едином государственном реестре недвижимости		определены в результате выполнения комплексных кадастровых работ				
	X	Y	X	Y			
1	2	3	4	5	6	7	8
171	-	-	509918.20	2220163.97	Метод спутниковых геодезических измерений (определений)	0.1	-
172	-	-	509919.45	2220167.08	Метод спутниковых геодезических измерений (определений)	0.1	-
173	-	-	509920.57	2220169.87	Метод спутниковых геодезических измерений (определений)	0.1	-
174	-	-	509924.40	2220168.48	Метод спутниковых геодезических измерений (определений)	0.1	-
175	-	-	509927.22	2220167.44	Метод спутниковых геодезических измерений (определений)	0.1	-

1. Сведения о характерных точках границ уточняемого земельного участка с кадастровым номером 59:32:0000000:13108 :

Система координат МСК-59, зона 2

Зона № 2

Обозначение характерных точек границ	Координаты, м				Метод определения координат	Формулы, примененные для расчета средней квадратической погрешности определения координат характерных точек границ (Mt), с подставленными в такие формулы значениями и итоговые (вычисленные) значения Mt, м	Описание закрепления точки
	содержатся в Едином государственном реестре недвижимости		определены в результате выполнения комплексных кадастровых работ				
	X	Y	X	Y			
1	2	3	4	5	6	7	8
176	-	-	509930.75	2220177.62	Метод спутниковых геодезических измерений (определений)	0.1	-
177	-	-	509931.05	2220178.48	Метод спутниковых геодезических измерений (определений)	0.1	-
178	-	-	509934.39	2220188.09	Метод спутниковых геодезических измерений (определений)	0.1	-
179	-	-	509935.17	2220190.33	Метод спутниковых геодезических измерений (определений)	0.1	-
180	-	-	509935.59	2220191.24	Метод спутниковых геодезических измерений (определений)	0.1	-

1. Сведения о характерных точках границ уточняемого земельного участка с кадастровым номером 59:32:0000000:13108 :

Система координат МСК-59, зона 2

Зона № 2

Обозначение характерных точек границ	Координаты, м				Метод определения координат	Формулы, примененные для расчета средней квадратической погрешности определения координат характерных точек границ (Mt), с подставленными в такие формулы значениями и итоговые (вычисленные) значения Mt, м	Описание закрепления точки
	содержатся в Едином государственном реестре недвижимости		определены в результате выполнения комплексных кадастровых работ				
	X	Y	X	Y			
1	2	3	4	5	6	7	8
181	-	-	509936.00	2220192.16	Метод спутниковых геодезических измерений (определений)	0.1	-
182	-	-	509936.54	2220193.35	Метод спутниковых геодезических измерений (определений)	0.1	-
183	-	-	509937.89	2220197.11	Метод спутниковых геодезических измерений (определений)	0.1	-
184	-	-	509941.53	2220207.01	Метод спутниковых геодезических измерений (определений)	0.1	-
185	-	-	509943.50	2220212.34	Метод спутниковых геодезических измерений (определений)	0.1	-

1. Сведения о характерных точках границ уточняемого земельного участка с кадастровым номером 59:32:0000000:13108 :

Система координат МСК-59, зона 2

Зона № 2

Обозначение характерных точек границ	Координаты, м				Метод определения координат	Формулы, примененные для расчета средней квадратической погрешности определения координат характерных точек границ (Mt), с подставленными в такие формулы значениями и итоговые (вычисленные) значения Mt, м	Описание закрепления точки
	содержатся в Едином государственном реестре недвижимости		определены в результате выполнения комплексных кадастровых работ				
	X	Y	X	Y			
1	2	3	4	5	6	7	8
186	-	-	509945.28	2220217.06	Метод спутниковых геодезических измерений (определений)	0.1	-
187	-	-	509946.90	2220216.54	Метод спутниковых геодезических измерений (определений)	0.1	-
188	-	-	509948.48	2220221.04	Метод спутниковых геодезических измерений (определений)	0.1	-
189	-	-	509951.08	2220226.71	Метод спутниковых геодезических измерений (определений)	0.1	-
190	-	-	509954.84	2220236.60	Метод спутниковых геодезических измерений (определений)	0.1	-

1. Сведения о характерных точках границ уточняемого земельного участка с кадастровым номером 59:32:0000000:13108 :

Система координат МСК-59, зона 2

Зона № 2

Обозначение характерных точек границ	Координаты, м				Метод определения координат	Формулы, примененные для расчета средней квадратической погрешности определения координат характерных точек границ (Mt), с подставленными в такие формулы значениями и итоговые (вычисленные) значения Mt, м	Описание закрепления точки
	содержатся в Едином государственном реестре недвижимости		определены в результате выполнения комплексных кадастровых работ				
	X	Y	X	Y			
1	2	3	4	5	6	7	8
191	-	-	509958.85	2220247.25	Метод спутниковых геодезических измерений (определений)	0.1	-
192	-	-	509960.26	2220251.43	Метод спутниковых геодезических измерений (определений)	0.1	-
193	-	-	509966.05	2220267.65	Метод спутниковых геодезических измерений (определений)	0.1	-
194	-	-	509972.17	2220285.23	Метод спутниковых геодезических измерений (определений)	0.1	-
195	-	-	509978.48	2220303.06	Метод спутниковых геодезических измерений (определений)	0.1	-

1. Сведения о характерных точках границ уточняемого земельного участка с кадастровым номером 59:32:0000000:13108 :

Система координат МСК-59, зона 2

Зона № 2

Обозначение характерных точек границ	Координаты, м				Метод определения координат	Формулы, примененные для расчета средней квадратической погрешности определения координат характерных точек границ (Mt), с подставленными в такие формулы значениями и итоговые (вычисленные) значения Mt, м	Описание закрепления точки
	содержатся в Едином государственном реестре недвижимости		определены в результате выполнения комплексных кадастровых работ				
	X	Y	X	Y			
1	2	3	4	5	6	7	8
196	-	-	509978.66	2220304.10	Метод спутниковых геодезических измерений (определений)	0.1	-
197	-	-	509985.60	2220323.32	Метод спутниковых геодезических измерений (определений)	0.1	-
198	-	-	509987.11	2220327.34	Метод спутниковых геодезических измерений (определений)	0.1	-
199	-	-	509986.88	2220328.36	Метод спутниковых геодезических измерений (определений)	0.1	-
200	-	-	509988.18	2220332.21	Метод спутниковых геодезических измерений (определений)	0.1	-

1. Сведения о характерных точках границ уточняемого земельного участка с кадастровым номером 59:32:0000000:13108 :

Система координат МСК-59, зона 2

Зона № 2

Обозначение характерных точек границ	Координаты, м				Метод определения координат	Формулы, примененные для расчета средней квадратической погрешности определения координат характерных точек границ (Mt), с подставленными в такие формулы значениями и итоговые (вычисленные) значения Mt, м	Описание закрепления точки
	содержатся в Едином государственном реестре недвижимости		определены в результате выполнения комплексных кадастровых работ				
	X	Y	X	Y			
1	2	3	4	5	6	7	8
201	-	-	509991.42	2220341.75	Метод спутниковых геодезических измерений (определений)	0.1	-
202	-	-	509996.50	2220357.50	Метод спутниковых геодезических измерений (определений)	0.1	-
203	-	-	509997.75	2220361.28	Метод спутниковых геодезических измерений (определений)	0.1	-
204	-	-	510008.34	2220393.60	Метод спутниковых геодезических измерений (определений)	0.1	-
205	-	-	510005.92	2220396.25	Метод спутниковых геодезических измерений (определений)	0.1	-

1. Сведения о характерных точках границ уточняемого земельного участка с кадастровым номером 59:32:0000000:13108 :

Система координат МСК-59, зона 2

Зона № 2

Обозначение характерных точек границ	Координаты, м				Метод определения координат	Формулы, примененные для расчета средней квадратической погрешности определения координат характерных точек границ (Mt), с подставленными в такие формулы значениями и итоговые (вычисленные) значения Mt, м	Описание закрепления точки
	содержатся в Едином государственном реестре недвижимости		определены в результате выполнения комплексных кадастровых работ				
	X	Y	X	Y			
1	2	3	4	5	6	7	8
206	-	-	510012.88	2220415.76	Метод спутниковых геодезических измерений (определений)	0.1	-
207	-	-	510020.18	2220435.82	Метод спутниковых геодезических измерений (определений)	0.1	-
208	-	-	510020.37	2220435.74	Метод спутниковых геодезических измерений (определений)	0.1	-
209	-	-	510027.42	2220452.52	Метод спутниковых геодезических измерений (определений)	0.1	-
210	-	-	510034.56	2220468.45	Метод спутниковых геодезических измерений (определений)	0.1	-

1. Сведения о характерных точках границ уточняемого земельного участка с кадастровым номером 59:32:0000000:13108 :

Система координат МСК-59, зона 2

Зона № 2

Обозначение характерных точек границ	Координаты, м				Метод определения координат	Формулы, примененные для расчета средней квадратической погрешности определения координат характерных точек границ (Mt), с подставленными в такие формулы значениями и итоговые (вычисленные) значения Mt, м	Описание закрепления точки
	содержатся в Едином государственном реестре недвижимости		определены в результате выполнения комплексных кадастровых работ				
	X	Y	X	Y			
1	2	3	4	5	6	7	8
211	-	-	510034.87	2220468.38	Метод спутниковых геодезических измерений (определений)	0.1	-
212	-	-	510044.33	2220497.47	Метод спутниковых геодезических измерений (определений)	0.1	-
213	-	-	510052.38	2220522.26	Метод спутниковых геодезических измерений (определений)	0.1	-
214	-	-	510060.86	2220548.60	Метод спутниковых геодезических измерений (определений)	0.1	-
215	-	-	510069.13	2220573.63	Метод спутниковых геодезических измерений (определений)	0.1	-

1. Сведения о характерных точках границ уточняемого земельного участка с кадастровым номером 59:32:0000000:13108 :

Система координат МСК-59, зона 2

Зона № 2

Обозначение характерных точек границ	Координаты, м				Метод определения координат	Формулы, примененные для расчета средней квадратической погрешности определения координат характерных точек границ (Mt), с подставленными в такие формулы значениями и итоговые (вычисленные) значения Mt, м	Описание закрепления точки
	содержатся в Едином государственном реестре недвижимости		определены в результате выполнения комплексных кадастровых работ				
	X	Y	X	Y			
1	2	3	4	5	6	7	8
216	-	-	510074.21	2220587.61	Метод спутниковых геодезических измерений (определений)	0.1	-
217	-	-	510077.05	2220595.10	Метод спутниковых геодезических измерений (определений)	0.1	-
218	-	-	510080.32	2220605.48	Метод спутниковых геодезических измерений (определений)	0.1	-
219	-	-	510087.76	2220626.66	Метод спутниковых геодезических измерений (определений)	0.1	-
220	-	-	510100.06	2220663.85	Метод спутниковых геодезических измерений (определений)	0.1	-

1. Сведения о характерных точках границ уточняемого земельного участка с кадастровым номером 59:32:0000000:13108 :

Система координат МСК-59, зона 2

Зона № 2

Обозначение характерных точек границ	Координаты, м				Метод определения координат	Формулы, примененные для расчета средней квадратической погрешности определения координат характерных точек границ (Mt), с подставленными в такие формулы значениями и итоговые (вычисленные) значения Mt, м	Описание закрепления точки
	содержатся в Едином государственном реестре недвижимости		определены в результате выполнения комплексных кадастровых работ				
	X	Y	X	Y			
1	2	3	4	5	6	7	8
221	-	-	510113.78	2220704.41	Метод спутниковых геодезических измерений (определений)	0.1	-
222	-	-	510116.26	2220714.69	Метод спутниковых геодезических измерений (определений)	0.1	-
223	-	-	510116.63	2220715.63	Метод спутниковых геодезических измерений (определений)	0.1	-
224	-	-	510116.71	2220716.01	Метод спутниковых геодезических измерений (определений)	0.1	-
225	-	-	510125.03	2220737.47	Метод спутниковых геодезических измерений (определений)	0.1	-

1. Сведения о характерных точках границ уточняемого земельного участка с кадастровым номером 59:32:0000000:13108 :

Система координат МСК-59, зона 2

Зона № 2

Обозначение характерных точек границ	Координаты, м				Метод определения координат	Формулы, примененные для расчета средней квадратической погрешности определения координат характерных точек границ (Mt), с подставленными в такие формулы значениями и итоговые (вычисленные) значения Mt, м	Описание закрепления точки
	содержатся в Едином государственном реестре недвижимости		определены в результате выполнения комплексных кадастровых работ				
	X	Y	X	Y			
1	2	3	4	5	6	7	8
226	-	-	510132.58	2220758.08	Метод спутниковых геодезических измерений (определений)	0.1	-
227	-	-	510136.78	2220766.02	Метод спутниковых геодезических измерений (определений)	0.1	-
228	-	-	510149.66	2220803.55	Метод спутниковых геодезических измерений (определений)	0.1	-
229	-	-	510142.16	2220818.77	Метод спутниковых геодезических измерений (определений)	0.1	-
230	-	-	510143.44	2220823.34	Метод спутниковых геодезических измерений (определений)	0.1	-

1. Сведения о характерных точках границ уточняемого земельного участка с кадастровым номером 59:32:0000000:13108 :

Система координат МСК-59, зона 2

Зона № 2

Обозначение характерных точек границ	Координаты, м				Метод определения координат	Формулы, примененные для расчета средней квадратической погрешности определения координат характерных точек границ (Mt), с подставленными в такие формулы значениями и итоговые (вычисленные) значения Mt, м	Описание закрепления точки
	содержатся в Едином государственном реестре недвижимости		определены в результате выполнения комплексных кадастровых работ				
	X	Y	X	Y			
1	2	3	4	5	6	7	8
231	-	-	510156.02	2220862.06	Метод спутниковых геодезических измерений (определений)	0.1	-
232	-	-	510163.80	2220879.89	Метод спутниковых геодезических измерений (определений)	0.1	-
233	-	-	510172.57	2220904.72	Метод спутниковых геодезических измерений (определений)	0.1	-
234	-	-	510174.43	2220909.37	Метод спутниковых геодезических измерений (определений)	0.1	-
235	-	-	510182.10	2220928.55	Метод спутниковых геодезических измерений (определений)	0.1	-

1. Сведения о характерных точках границ уточняемого земельного участка с кадастровым номером 59:32:0000000:13108 :

Система координат МСК-59, зона 2

Зона № 2

Обозначение характерных точек границ	Координаты, м				Метод определения координат	Формулы, примененные для расчета средней квадратической погрешности определения координат характерных точек границ (Mt), с подставленными в такие формулы значениями и итоговые (вычисленные) значения Mt, м	Описание закрепления точки
	содержатся в Едином государственном реестре недвижимости		определены в результате выполнения комплексных кадастровых работ				
	X	Y	X	Y			
1	2	3	4	5	6	7	8
236	-	-	510182.41	2220930.56	Метод спутниковых геодезических измерений (определений)	0.1	-
237	-	-	510172.85	2220932.33	Метод спутниковых геодезических измерений (определений)	0.1	-
238	-	-	510162.79	2220934.19	Метод спутниковых геодезических измерений (определений)	0.1	-
239	-	-	510157.85	2220935.10	Метод спутниковых геодезических измерений (определений)	0.1	-
240	-	-	510119.20	2220830.31	Метод спутниковых геодезических измерений (определений)	0.1	-

1. Сведения о характерных точках границ уточняемого земельного участка с кадастровым номером 59:32:0000000:13108 :

Система координат МСК-59, зона 2

Зона № 2

Обозначение характерных точек границ	Координаты, м				Метод определения координат	Формулы, примененные для расчета средней квадратической погрешности определения координат характерных точек границ (Mt), с подставленными в такие формулы значениями и итоговые (вычисленные) значения Mt, м	Описание закрепления точки
	содержатся в Едином государственном реестре недвижимости		определены в результате выполнения комплексных кадастровых работ				
	X	Y	X	Y			
1	2	3	4	5	6	7	8
241	-	-	509960.84	2220335.33	Метод спутниковых геодезических измерений (определений)	0.1	-
242	-	-	509963.42	2220297.52	Метод спутниковых геодезических измерений (определений)	0.1	-
243	-	-	509947.01	2220250.96	Метод спутниковых геодезических измерений (определений)	0.1	-
244	-	-	509933.92	2220239.74	Метод спутниковых геодезических измерений (определений)	0.1	-
245	-	-	509931.49	2220233.86	Метод спутниковых геодезических измерений (определений)	0.1	-

1. Сведения о характерных точках границ уточняемого земельного участка с кадастровым номером 59:32:0000000:13108 :

Система координат МСК-59, зона 2

Зона № 2

Обозначение характерных точек границ	Координаты, м				Метод определения координат	Формулы, примененные для расчета средней квадратической погрешности определения координат характерных точек границ (Mt), с подставленными в такие формулы значениями и итоговые (вычисленные) значения Mt, м	Описание закрепления точки
	содержатся в Едином государственном реестре недвижимости		определены в результате выполнения комплексных кадастровых работ				
	X	Y	X	Y			
1	2	3	4	5	6	7	8
246	-	-	509911.53	2220185.36	Метод спутниковых геодезических измерений (определений)	0.1	-
247	-	-	509903.60	2220166.10	Метод спутниковых геодезических измерений (определений)	0.1	-
248	-	-	509899.72	2220156.68	Метод спутниковых геодезических измерений (определений)	0.1	-
249	-	-	509885.11	2220125.23	Метод спутниковых геодезических измерений (определений)	0.1	-
250	-	-	509883.31	2220121.36	Метод спутниковых геодезических измерений (определений)	0.1	-

1. Сведения о характерных точках границ уточняемого земельного участка с кадастровым номером 59:32:0000000:13108 :

Система координат МСК-59, зона 2

Зона № 2

Обозначение характерных точек границ	Координаты, м				Метод определения координат	Формулы, примененные для расчета средней квадратической погрешности определения координат характерных точек границ (Mt), с подставленными в такие формулы значениями и итоговые (вычисленные) значения Mt, м	Описание закрепления точки
	содержатся в Едином государственном реестре недвижимости		определены в результате выполнения комплексных кадастровых работ				
	X	Y	X	Y			
1	2	3	4	5	6	7	8
251	-	-	509879.35	2220112.83	Метод спутниковых геодезических измерений (определений)	0.1	-
252	-	-	509878.48	2220110.96	Метод спутниковых геодезических измерений (определений)	0.1	-
253	-	-	509869.16	2220090.81	Метод спутниковых геодезических измерений (определений)	0.1	-
254	-	-	509868.84	2220090.20	Метод спутниковых геодезических измерений (определений)	0.1	-
255	-	-	509867.58	2220086.26	Метод спутниковых геодезических измерений (определений)	0.1	-

1. Сведения о характерных точках границ уточняемого земельного участка с кадастровым номером 59:32:0000000:13108 :

Система координат МСК-59, зона 2

Зона № 2

Обозначение характерных точек границ	Координаты, м				Метод определения координат	Формулы, примененные для расчета средней квадратической погрешности определения координат характерных точек границ (Mt), с подставленными в такие формулы значениями и итоговые (вычисленные) значения Mt, м	Описание закрепления точки
	содержатся в Едином государственном реестре недвижимости		определены в результате выполнения комплексных кадастровых работ				
	X	Y	X	Y			
1	2	3	4	5	6	7	8
256	-	-	509863.25	2220072.23	Метод спутниковых геодезических измерений (определений)	0.1	-
257	-	-	509858.76	2220056.88	Метод спутниковых геодезических измерений (определений)	0.1	-
258	-	-	509858.54	2220056.03	Метод спутниковых геодезических измерений (определений)	0.1	-
259	-	-	509856.90	2220049.87	Метод спутниковых геодезических измерений (определений)	0.1	-
260	-	-	509852.85	2220035.62	Метод спутниковых геодезических измерений (определений)	0.1	-

1. Сведения о характерных точках границ уточняемого земельного участка с кадастровым номером 59:32:0000000:13108 :

Система координат МСК-59, зона 2

Зона № 2

Обозначение характерных точек границ	Координаты, м				Метод определения координат	Формулы, примененные для расчета средней квадратической погрешности определения координат характерных точек границ (Mt), с подставленными в такие формулы значениями и итоговые (вычисленные) значения Mt, м	Описание закрепления точки
	содержатся в Едином государственном реестре недвижимости		определены в результате выполнения комплексных кадастровых работ				
	X	Y	X	Y			
1	2	3	4	5	6	7	8
261	-	-	509852.80	2220035.45	Метод спутниковых геодезических измерений (определений)	0.1	-
262	-	-	509848.18	2220019.31	Метод спутниковых геодезических измерений (определений)	0.1	-
263	-	-	509845.88	2220011.29	Метод спутниковых геодезических измерений (определений)	0.1	-
264	-	-	509842.46	2219997.39	Метод спутниковых геодезических измерений (определений)	0.1	-
265	-	-	509836.65	2219973.82	Метод спутниковых геодезических измерений (определений)	0.1	-

1. Сведения о характерных точках границ уточняемого земельного участка с кадастровым номером 59:32:0000000:13108 :

Система координат МСК-59, зона 2

Зона № 2

Обозначение характерных точек границ	Координаты, м				Метод определения координат	Формулы, примененные для расчета средней квадратической погрешности определения координат характерных точек границ (Mt), с подставленными в такие формулы значениями и итоговые (вычисленные) значения Mt, м	Описание закрепления точки
	содержатся в Едином государственном реестре недвижимости		определены в результате выполнения комплексных кадастровых работ				
	X	Y	X	Y			
1	2	3	4	5	6	7	8
266	-	-	509836.43	2219973.86	Метод спутниковых геодезических измерений (определений)	0.1	-
267	-	-	509836.33	2219973.49	Метод спутниковых геодезических измерений (определений)	0.1	-
268	-	-	509835.63	2219969.92	Метод спутниковых геодезических измерений (определений)	0.1	-
269	-	-	509834.15	2219970.27	Метод спутниковых геодезических измерений (определений)	0.1	-
270	-	-	509830.64	2219953.94	Метод спутниковых геодезических измерений (определений)	0.1	-

1. Сведения о характерных точках границ уточняемого земельного участка с кадастровым номером 59:32:0000000:13108 :

Система координат МСК-59, зона 2

Зона № 2

Обозначение характерных точек границ	Координаты, м				Метод определения координат	Формулы, примененные для расчета средней квадратической погрешности определения координат характерных точек границ (Mt), с подставленными в такие формулы значениями и итоговые (вычисленные) значения Mt, м	Описание закрепления точки
	содержатся в Едином государственном реестре недвижимости		определены в результате выполнения комплексных кадастровых работ				
	X	Y	X	Y			
1	2	3	4	5	6	7	8
271	-	-	509827.26	2219937.65	Метод спутниковых геодезических измерений (определений)	0.1	-
272	-	-	509824.52	2219937.59	Метод спутниковых геодезических измерений (определений)	0.1	-
273	-	-	509823.01	2219926.56	Метод спутниковых геодезических измерений (определений)	0.1	-
274	-	-	509822.83	2219925.16	Метод спутниковых геодезических измерений (определений)	0.1	-
275	-	-	509822.20	2219920.19	Метод спутниковых геодезических измерений (определений)	0.1	-

1. Сведения о характерных точках границ уточняемого земельного участка с кадастровым номером 59:32:0000000:13108 :

Система координат МСК-59, зона 2

Зона № 2

Обозначение характерных точек границ	Координаты, м				Метод определения координат	Формулы, примененные для расчета средней квадратической погрешности определения координат характерных точек границ (Mt), с подставленными в такие формулы значениями и итоговые (вычисленные) значения Mt, м	Описание закрепления точки
	содержатся в Едином государственном реестре недвижимости		определены в результате выполнения комплексных кадастровых работ				
	X	Y	X	Y			
1	2	3	4	5	6	7	8
276	-	-	509820.50	2219906.87	Метод спутниковых геодезических измерений (определений)	0.1	-
277	-	-	509819.59	2219899.74	Метод спутниковых геодезических измерений (определений)	0.1	-
278	-	-	509818.96	2219894.77	Метод спутниковых геодезических измерений (определений)	0.1	-
279	-	-	509817.40	2219882.56	Метод спутниковых геодезических измерений (определений)	0.1	-
280	-	-	509817.00	2219882.58	Метод спутниковых геодезических измерений (определений)	0.1	-

1. Сведения о характерных точках границ уточняемого земельного участка с кадастровым номером 59:32:0000000:13108 :

Система координат МСК-59, зона 2

Зона № 2

Обозначение характерных точек границ	Координаты, м				Метод определения координат	Формулы, примененные для расчета средней квадратической погрешности определения координат характерных точек границ (Mt), с подставленными в такие формулы значениями и итоговые (вычисленные) значения Mt, м	Описание закрепления точки
	содержатся в Едином государственном реестре недвижимости		определены в результате выполнения комплексных кадастровых работ				
	X	Y	X	Y			
1	2	3	4	5	6	7	8
281	-	-	509815.62	2219869.54	Метод спутниковых геодезических измерений (определений)	0.1	-
282	-	-	509817.10	2219869.50	Метод спутниковых геодезических измерений (определений)	0.1	-
283	-	-	509817.67	2219868.64	Метод спутниковых геодезических измерений (определений)	0.1	-
284	-	-	509818.02	2219863.50	Метод спутниковых геодезических измерений (определений)	0.1	-
285	-	-	509815.34	2219863.87	Метод спутниковых геодезических измерений (определений)	0.1	-

1. Сведения о характерных точках границ уточняемого земельного участка с кадастровым номером 59:32:0000000:13108 :

Система координат МСК-59, зона 2

Зона № 2

Обозначение характерных точек границ	Координаты, м				Метод определения координат	Формулы, примененные для расчета средней квадратической погрешности определения координат характерных точек границ (Mt), с подставленными в такие формулы значениями и итоговые (вычисленные) значения Mt, м	Описание закрепления точки
	содержатся в Едином государственном реестре недвижимости		определены в результате выполнения комплексных кадастровых работ				
	X	Y	X	Y			
1	2	3	4	5	6	7	8
286	-	-	509814.83	2219863.95	Метод спутниковых геодезических измерений (определений)	0.1	-
287	-	-	509813.18	2219831.80	Метод спутниковых геодезических измерений (определений)	0.1	-
288	-	-	509811.50	2219812.87	Метод спутниковых геодезических измерений (определений)	0.1	-
289	-	-	509811.22	2219809.77	Метод спутниковых геодезических измерений (определений)	0.1	-
290	-	-	509812.41	2219809.66	Метод спутниковых геодезических измерений (определений)	0.1	-

1. Сведения о характерных точках границ уточняемого земельного участка с кадастровым номером 59:32:0000000:13108 :

Система координат МСК-59, зона 2

Зона № 2

Обозначение характерных точек границ	Координаты, м				Метод определения координат	Формулы, примененные для расчета средней квадратической погрешности определения координат характерных точек границ (Mt), с подставленными в такие формулы значениями и итоговые (вычисленные) значения Mt, м	Описание закрепления точки
	содержатся в Едином государственном реестре недвижимости		определены в результате выполнения комплексных кадастровых работ				
	X	Y	X	Y			
1	2	3	4	5	6	7	8
291	-	-	509813.06	2219809.60	Метод спутниковых геодезических измерений (определений)	0.1	-
292	-	-	509812.82	2219807.66	Метод спутниковых геодезических измерений (определений)	0.1	-
293	-	-	509812.61	2219805.94	Метод спутниковых геодезических измерений (определений)	0.1	-
294	-	-	509811.90	2219802.88	Метод спутниковых геодезических измерений (определений)	0.1	-
295	-	-	509809.64	2219793.11	Метод спутниковых геодезических измерений (определений)	0.1	-

1. Сведения о характерных точках границ уточняемого земельного участка с кадастровым номером 59:32:0000000:13108 :

Система координат МСК-59, зона 2

Зона № 2

Обозначение характерных точек границ	Координаты, м				Метод определения координат	Формулы, примененные для расчета средней квадратической погрешности определения координат характерных точек границ (Mt), с подставленными в такие формулы значениями и итоговые (вычисленные) значения Mt, м	Описание закрепления точки
	содержатся в Едином государственном реестре недвижимости		определены в результате выполнения комплексных кадастровых работ				
	X	Y	X	Y			
1	2	3	4	5	6	7	8
296	-	-	509810.53	2219793.01	Метод спутниковых геодезических измерений (определений)	0.1	-
297	-	-	509809.06	2219782.36	Метод спутниковых геодезических измерений (определений)	0.1	-
298	-	-	509809.48	2219777.44	Метод спутниковых геодезических измерений (определений)	0.1	-
299	-	-	509809.31	2219773.92	Метод спутниковых геодезических измерений (определений)	0.1	-
300	-	-	509808.38	2219754.81	Метод спутниковых геодезических измерений (определений)	0.1	-

1. Сведения о характерных точках границ уточняемого земельного участка с кадастровым номером 59:32:0000000:13108 :

Система координат МСК-59, зона 2

Зона № 2

Обозначение характерных точек границ	Координаты, м				Метод определения координат	Формулы, примененные для расчета средней квадратической погрешности определения координат характерных точек границ (Mt), с подставленными в такие формулы значениями и итоговые (вычисленные) значения Mt, м	Описание закрепления точки
	содержатся в Едином государственном реестре недвижимости		определены в результате выполнения комплексных кадастровых работ				
	X	Y	X	Y			
1	2	3	4	5	6	7	8
301	-	-	509807.87	2219754.85	Метод спутниковых геодезических измерений (определений)	0.1	-
302	-	-	509807.85	2219743.65	Метод спутниковых геодезических измерений (определений)	0.1	-
303	-	-	509807.70	2219740.46	Метод спутниковых геодезических измерений (определений)	0.1	-
304	-	-	509807.61	2219738.70	Метод спутниковых геодезических измерений (определений)	0.1	-
305	-	-	509807.40	2219734.32	Метод спутниковых геодезических измерений (определений)	0.1	-

1. Сведения о характерных точках границ уточняемого земельного участка с кадастровым номером 59:32:0000000:13108 :

Система координат МСК-59, зона 2

Зона № 2

Обозначение характерных точек границ	Координаты, м				Метод определения координат	Формулы, примененные для расчета средней квадратической погрешности определения координат характерных точек границ (Mt), с подставленными в такие формулы значениями и итоговые (вычисленные) значения Mt, м	Описание закрепления точки
	содержатся в Едином государственном реестре недвижимости		определены в результате выполнения комплексных кадастровых работ				
	X	Y	X	Y			
1	2	3	4	5	6	7	8
306	-	-	509807.99	2219727.89	Метод спутниковых геодезических измерений (определений)	0.1	-
307	-	-	509813.51	2219726.69	Метод спутниковых геодезических измерений (определений)	0.1	-
308	-	-	509818.19	2219725.68	Метод спутниковых геодезических измерений (определений)	0.1	-
309	-	-	509815.84	2219694.92	Метод спутниковых геодезических измерений (определений)	0.1	-
310	-	-	509810.95	2219695.00	Метод спутниковых геодезических измерений (определений)	0.1	-

1. Сведения о характерных точках границ уточняемого земельного участка с кадастровым номером 59:32:0000000:13108 :

Система координат МСК-59, зона 2

Зона № 2

Обозначение характерных точек границ	Координаты, м				Метод определения координат	Формулы, примененные для расчета средней квадратической погрешности определения координат характерных точек границ (Mt), с подставленными в такие формулы значениями и итоговые (вычисленные) значения Mt, м	Описание закрепления точки
	содержатся в Едином государственном реестре недвижимости		определены в результате выполнения комплексных кадастровых работ				
	X	Y	X	Y			
1	2	3	4	5	6	7	8
311	-	-	509806.46	2219695.08	Метод спутниковых геодезических измерений (определений)	0.1	-
312	-	-	509806.39	2219690.80	Метод спутниковых геодезических измерений (определений)	0.1	-
313	-	-	509806.13	2219686.59	Метод спутниковых геодезических измерений (определений)	0.1	-
314	-	-	509805.56	2219682.58	Метод спутниковых геодезических измерений (определений)	0.1	-
315	-	-	509804.86	2219682.65	Метод спутниковых геодезических измерений (определений)	0.1	-

1. Сведения о характерных точках границ уточняемого земельного участка с кадастровым номером 59:32:0000000:13108 :

Система координат МСК-59, зона 2

Зона № 2

Обозначение характерных точек границ	Координаты, м				Метод определения координат	Формулы, примененные для расчета средней квадратической погрешности определения координат характерных точек границ (Mt), с подставленными в такие формулы значениями и итоговые (вычисленные) значения Mt, м	Описание закрепления точки
	содержатся в Едином государственном реестре недвижимости		определены в результате выполнения комплексных кадастровых работ				
	X	Y	X	Y			
1	2	3	4	5	6	7	8
316	-	-	509804.61	2219678.68	Метод спутниковых геодезических измерений (определений)	0.1	-
317	-	-	509804.59	2219676.25	Метод спутниковых геодезических измерений (определений)	0.1	-
318	-	-	509804.39	2219672.38	Метод спутниковых геодезических измерений (определений)	0.1	-
319	-	-	509803.66	2219658.50	Метод спутниковых геодезических измерений (определений)	0.1	-
320	-	-	509803.07	2219654.71	Метод спутниковых геодезических измерений (определений)	0.1	-

1. Сведения о характерных точках границ уточняемого земельного участка с кадастровым номером 59:32:0000000:13108 :

Система координат МСК-59, зона 2

Зона № 2

Обозначение характерных точек границ	Координаты, м				Метод определения координат	Формулы, примененные для расчета средней квадратической погрешности определения координат характерных точек границ (Mt), с подставленными в такие формулы значениями и итоговые (вычисленные) значения Mt, м	Описание закрепления точки
	содержатся в Едином государственном реестре недвижимости		определены в результате выполнения комплексных кадастровых работ				
	X	Y	X	Y			
1	2	3	4	5	6	7	8
321	-	-	509802.35	2219650.06	Метод спутниковых геодезических измерений (определений)	0.1	-
322	-	-	509802.32	2219649.75	Метод спутниковых геодезических измерений (определений)	0.1	-
323	-	-	509801.69	2219642.46	Метод спутниковых геодезических измерений (определений)	0.1	-
324	-	-	509799.75	2219614.21	Метод спутниковых геодезических измерений (определений)	0.1	-
325	-	-	509799.33	2219605.31	Метод спутниковых геодезических измерений (определений)	0.1	-

1. Сведения о характерных точках границ уточняемого земельного участка с кадастровым номером 59:32:0000000:13108 :

Система координат МСК-59, зона 2

Зона № 2

Обозначение характерных точек границ	Координаты, м				Метод определения координат	Формулы, примененные для расчета средней квадратической погрешности определения координат характерных точек границ (Mt), с подставленными в такие формулы значениями и итоговые (вычисленные) значения Mt, м	Описание закрепления точки
	содержатся в Едином государственном реестре недвижимости		определены в результате выполнения комплексных кадастровых работ				
	X	Y	X	Y			
1	2	3	4	5	6	7	8
326	-	-	509792.12	2219605.67	Метод спутниковых геодезических измерений (определений)	0.1	-
327	-	-	509791.88	2219584.79	Метод спутниковых геодезических измерений (определений)	0.1	-
328	-	-	509798.18	2219584.74	Метод спутниковых геодезических измерений (определений)	0.1	-
329	-	-	509798.16	2219581.43	Метод спутниковых геодезических измерений (определений)	0.1	-
330	-	-	509798.16	2219580.25	Метод спутниковых геодезических измерений (определений)	0.1	-

1. Сведения о характерных точках границ уточняемого земельного участка с кадастровым номером 59:32:0000000:13108 :

Система координат МСК-59, зона 2

Зона № 2

Обозначение характерных точек границ	Координаты, м				Метод определения координат	Формулы, примененные для расчета средней квадратической погрешности определения координат характерных точек границ (Mt), с подставленными в такие формулы значениями и итоговые (вычисленные) значения Mt, м	Описание закрепления точки
	содержатся в Едином государственном реестре недвижимости		определены в результате выполнения комплексных кадастровых работ				
	X	Y	X	Y			
1	2	3	4	5	6	7	8
331	-	-	509798.01	2219576.38	Метод спутниковых геодезических измерений (определений)	0.1	-
332	-	-	509797.50	2219563.10	Метод спутниковых геодезических измерений (определений)	0.1	-
333	-	-	509792.41	2219563.40	Метод спутниковых геодезических измерений (определений)	0.1	-
334	-	-	509791.54	2219556.97	Метод спутниковых геодезических измерений (определений)	0.1	-
335	-	-	509788.37	2219554.17	Метод спутниковых геодезических измерений (определений)	0.1	-

1. Сведения о характерных точках границ уточняемого земельного участка с кадастровым номером 59:32:0000000:13108 :

Система координат МСК-59, зона 2

Зона № 2

Обозначение характерных точек границ	Координаты, м				Метод определения координат	Формулы, примененные для расчета средней квадратической погрешности определения координат характерных точек границ (Mt), с подставленными в такие формулы значениями и итоговые (вычисленные) значения Mt, м	Описание закрепления точки
	содержатся в Едином государственном реестре недвижимости		определены в результате выполнения комплексных кадастровых работ				
	X	Y	X	Y			
1	2	3	4	5	6	7	8
336	-	-	509788.43	2219553.81	Метод спутниковых геодезических измерений (определений)	0.1	-
337	-	-	509790.17	2219553.79	Метод спутниковых геодезических измерений (определений)	0.1	-
338	-	-	509793.97	2219553.30	Метод спутниковых геодезических измерений (определений)	0.1	-
339	-	-	509794.59	2219553.27	Метод спутниковых геодезических измерений (определений)	0.1	-
340	-	-	509794.58	2219550.48	Метод спутниковых геодезических измерений (определений)	0.1	-

1. Сведения о характерных точках границ уточняемого земельного участка с кадастровым номером 59:32:0000000:13108 :

Система координат МСК-59, зона 2

Зона № 2

Обозначение характерных точек границ	Координаты, м				Метод определения координат	Формулы, примененные для расчета средней квадратической погрешности определения координат характерных точек границ (Mt), с подставленными в такие формулы значениями и итоговые (вычисленные) значения Mt, м	Описание закрепления точки
	содержатся в Едином государственном реестре недвижимости		определены в результате выполнения комплексных кадастровых работ				
	X	Y	X	Y			
1	2	3	4	5	6	7	8
341	-	-	509795.76	2219550.45	Метод спутниковых геодезических измерений (определений)	0.1	-
342	-	-	509795.25	2219531.46	Метод спутниковых геодезических измерений (определений)	0.1	-
343	-	-	509794.60	2219528.50	Метод спутниковых геодезических измерений (определений)	0.1	-
344	-	-	509793.21	2219528.68	Метод спутниковых геодезических измерений (определений)	0.1	-
345	-	-	509793.02	2219522.19	Метод спутниковых геодезических измерений (определений)	0.1	-

1. Сведения о характерных точках границ уточняемого земельного участка с кадастровым номером 59:32:0000000:13108 :

Система координат МСК-59, зона 2

Зона № 2

Обозначение характерных точек границ	Координаты, м				Метод определения координат	Формулы, примененные для расчета средней квадратической погрешности определения координат характерных точек границ (Mt), с подставленными в такие формулы значениями и итоговые (вычисленные) значения Mt, м	Описание закрепления точки
	содержатся в Едином государственном реестре недвижимости		определены в результате выполнения комплексных кадастровых работ				
	X	Y	X	Y			
1	2	3	4	5	6	7	8
346	-	-	509792.86	2219517.19	Метод спутниковых геодезических измерений (определений)	0.1	-
347	-	-	509792.84	2219516.55	Метод спутниковых геодезических измерений (определений)	0.1	-
348	-	-	509792.85	2219516.38	Метод спутниковых геодезических измерений (определений)	0.1	-
349	-	-	509791.57	2219516.29	Метод спутниковых геодезических измерений (определений)	0.1	-
350	-	-	509790.89	2219503.50	Метод спутниковых геодезических измерений (определений)	0.1	-

1. Сведения о характерных точках границ уточняемого земельного участка с кадастровым номером 59:32:0000000:13108 :

Система координат МСК-59, зона 2

Зона № 2

Обозначение характерных точек границ	Координаты, м				Метод определения координат	Формулы, примененные для расчета средней квадратической погрешности определения координат характерных точек границ (Mt), с подставленными в такие формулы значениями и итоговые (вычисленные) значения Mt, м	Описание закрепления точки
	содержатся в Едином государственном реестре недвижимости		определены в результате выполнения комплексных кадастровых работ				
	X	Y	X	Y			
1	2	3	4	5	6	7	8
351	-	-	509792.61	2219503.65	Метод спутниковых геодезических измерений (определений)	0.1	-
352	-	-	509794.11	2219479.07	Метод спутниковых геодезических измерений (определений)	0.1	-
353	-	-	509793.09	2219478.74	Метод спутниковых геодезических измерений (определений)	0.1	-
354	-	-	509794.70	2219468.06	Метод спутниковых геодезических измерений (определений)	0.1	-
355	-	-	509794.90	2219466.74	Метод спутниковых геодезических измерений (определений)	0.1	-

1. Сведения о характерных точках границ уточняемого земельного участка с кадастровым номером 59:32:0000000:13108 :

Система координат МСК-59, зона 2

Зона № 2

Обозначение характерных точек границ	Координаты, м				Метод определения координат	Формулы, примененные для расчета средней квадратической погрешности определения координат характерных точек границ (Mt), с подставленными в такие формулы значениями и итоговые (вычисленные) значения Mt, м	Описание закрепления точки
	содержатся в Едином государственном реестре недвижимости		определены в результате выполнения комплексных кадастровых работ				
	X	Y	X	Y			
1	2	3	4	5	6	7	8
356	-	-	509792.63	2219460.30	Метод спутниковых геодезических измерений (определений)	0.1	-
357	-	-	509794.86	2219451.76	Метод спутниковых геодезических измерений (определений)	0.1	-
358	-	-	509796.85	2219444.99	Метод спутниковых геодезических измерений (определений)	0.1	-
359	-	-	509802.24	2219426.66	Метод спутниковых геодезических измерений (определений)	0.1	-
360	-	-	509825.09	2219392.40	Метод спутниковых геодезических измерений (определений)	0.1	-

1. Сведения о характерных точках границ уточняемого земельного участка с кадастровым номером 59:32:0000000:13108 :

Система координат МСК-59, зона 2

Зона № 2

Обозначение характерных точек границ	Координаты, м				Метод определения координат	Формулы, примененные для расчета средней квадратической погрешности определения координат характерных точек границ (Mt), с подставленными в такие формулы значениями и итоговые (вычисленные) значения Mt, м	Описание закрепления точки
	содержатся в Едином государственном реестре недвижимости		определены в результате выполнения комплексных кадастровых работ				
	X	Y	X	Y			
1	2	3	4	5	6	7	8
361	-	-	509833.00	2219370.64	Метод спутниковых геодезических измерений (определений)	0.1	-
362	-	-	509832.80	2219348.31	Метод спутниковых геодезических измерений (определений)	0.1	-
363	-	-	509828.73	2219329.09	Метод спутниковых геодезических измерений (определений)	0.1	-
364	-	-	509828.55	2219328.28	Метод спутниковых геодезических измерений (определений)	0.1	-
365	-	-	509826.40	2219321.86	Метод спутниковых геодезических измерений (определений)	0.1	-

1. Сведения о характерных точках границ уточняемого земельного участка с кадастровым номером 59:32:0000000:13108 :

Система координат МСК-59, зона 2

Зона № 2

Обозначение характерных точек границ	Координаты, м				Метод определения координат	Формулы, примененные для расчета средней квадратической погрешности определения координат характерных точек границ (Mt), с подставленными в такие формулы значениями и итоговые (вычисленные) значения Mt, м	Описание закрепления точки
	содержатся в Едином государственном реестре недвижимости		определены в результате выполнения комплексных кадастровых работ				
	X	Y	X	Y			
1	2	3	4	5	6	7	8
366	-	-	509824.09	2219314.95	Метод спутниковых геодезических измерений (определений)	0.1	-
367	-	-	509819.44	2219301.08	Метод спутниковых геодезических измерений (определений)	0.1	-
368	-	-	509814.94	2219293.40	Метод спутниковых геодезических измерений (определений)	0.1	-
369	-	-	509808.94	2219285.15	Метод спутниковых геодезических измерений (определений)	0.1	-
370	-	-	509804.23	2219278.32	Метод спутниковых геодезических измерений (определений)	0.1	-

1. Сведения о характерных точках границ уточняемого земельного участка с кадастровым номером 59:32:0000000:13108 :

Система координат МСК-59, зона 2

Зона № 2

Обозначение характерных точек границ	Координаты, м				Метод определения координат	Формулы, примененные для расчета средней квадратической погрешности определения координат характерных точек границ (Mt), с подставленными в такие формулы значениями и итоговые (вычисленные) значения Mt, м	Описание закрепления точки
	содержатся в Едином государственном реестре недвижимости		определены в результате выполнения комплексных кадастровых работ				
	X	Y	X	Y			
1	2	3	4	5	6	7	8
371	-	-	509802.21	2219279.73	Метод спутниковых геодезических измерений (определений)	0.1	-
372	-	-	509792.55	2219266.46	Метод спутниковых геодезических измерений (определений)	0.1	-
373	-	-	509792.87	2219266.22	Метод спутниковых геодезических измерений (определений)	0.1	-
374	-	-	509790.38	2219262.82	Метод спутниковых геодезических измерений (определений)	0.1	-
375	-	-	509788.40	2219264.28	Метод спутниковых геодезических измерений (определений)	0.1	-

1. Сведения о характерных точках границ уточняемого земельного участка с кадастровым номером 59:32:0000000:13108 :

Система координат МСК-59, зона 2

Зона № 2

Обозначение характерных точек границ	Координаты, м				Метод определения координат	Формулы, примененные для расчета средней квадратической погрешности определения координат характерных точек границ (Mt), с подставленными в такие формулы значениями и итоговые (вычисленные) значения Mt, м	Описание закрепления точки
	содержатся в Едином государственном реестре недвижимости		определены в результате выполнения комплексных кадастровых работ				
	X	Y	X	Y			
1	2	3	4	5	6	7	8
376	-	-	509785.29	2219260.55	Метод спутниковых геодезических измерений (определений)	0.1	-
377	-	-	509789.04	2219257.54	Метод спутниковых геодезических измерений (определений)	0.1	-
378	-	-	509781.47	2219247.67	Метод спутниковых геодезических измерений (определений)	0.1	-
379	-	-	509779.26	2219243.41	Метод спутниковых геодезических измерений (определений)	0.1	-
380	-	-	509753.26	2219216.35	Метод спутниковых геодезических измерений (определений)	0.1	-

1. Сведения о характерных точках границ уточняемого земельного участка с кадастровым номером 59:32:0000000:13108 :

Система координат МСК-59, зона 2

Зона № 2

Обозначение характерных точек границ	Координаты, м				Метод определения координат	Формулы, примененные для расчета средней квадратической погрешности определения координат характерных точек границ (Mt), с подставленными в такие формулы значениями и итоговые (вычисленные) значения Mt, м	Описание закрепления точки
	содержатся в Едином государственном реестре недвижимости		определены в результате выполнения комплексных кадастровых работ				
	X	Y	X	Y			
1	2	3	4	5	6	7	8
381	-	-	509738.71	2219204.42	Метод спутниковых геодезических измерений (определений)	0.1	-
382	-	-	509734.82	2219201.06	Метод спутниковых геодезических измерений (определений)	0.1	-
383	-	-	509729.34	2219196.49	Метод спутниковых геодезических измерений (определений)	0.1	-
384	-	-	509729.02	2219196.19	Метод спутниковых геодезических измерений (определений)	0.1	-
385	-	-	509729.85	2219195.35	Метод спутниковых геодезических измерений (определений)	0.1	-

1. Сведения о характерных точках границ уточняемого земельного участка с кадастровым номером 59:32:0000000:13108 :

Система координат МСК-59, зона 2

Зона № 2

Обозначение характерных точек границ	Координаты, м				Метод определения координат	Формулы, примененные для расчета средней квадратической погрешности определения координат характерных точек границ (Mt), с подставленными в такие формулы значениями и итоговые (вычисленные) значения Mt, м	Описание закрепления точки
	содержатся в Едином государственном реестре недвижимости		определены в результате выполнения комплексных кадастровых работ				
	X	Y	X	Y			
1	2	3	4	5	6	7	8
386	-	-	509722.29	2219188.58	Метод спутниковых геодезических измерений (определений)	0.1	-
387	-	-	509700.57	2219170.70	Метод спутниковых геодезических измерений (определений)	0.1	-
388	-	-	509676.14	2219150.48	Метод спутниковых геодезических измерений (определений)	0.1	-
389	-	-	509675.82	2219150.25	Метод спутниковых геодезических измерений (определений)	0.1	-
390	-	-	509675.20	2219151.05	Метод спутниковых геодезических измерений (определений)	0.1	-

1. Сведения о характерных точках границ уточняемого земельного участка с кадастровым номером 59:32:0000000:13108 :

Система координат МСК-59, зона 2

Зона № 2

Обозначение характерных точек границ	Координаты, м				Метод определения координат	Формулы, примененные для расчета средней квадратической погрешности определения координат характерных точек границ (Mt), с подставленными в такие формулы значениями и итоговые (вычисленные) значения Mt, м	Описание закрепления точки
	содержатся в Едином государственном реестре недвижимости		определены в результате выполнения комплексных кадастровых работ				
	X	Y	X	Y			
1	2	3	4	5	6	7	8
391	-	-	509661.88	2219140.69	Метод спутниковых геодезических измерений (определений)	0.1	-
392	-	-	509640.91	2219121.94	Метод спутниковых геодезических измерений (определений)	0.1	-
393	-	-	509624.24	2219106.23	Метод спутниковых геодезических измерений (определений)	0.1	-
394	-	-	509615.55	2219098.03	Метод спутниковых геодезических измерений (определений)	0.1	-
395	-	-	509614.79	2219097.25	Метод спутниковых геодезических измерений (определений)	0.1	-

1. Сведения о характерных точках границ уточняемого земельного участка с кадастровым номером 59:32:0000000:13108 :

Система координат МСК-59, зона 2

Зона № 2

Обозначение характерных точек границ	Координаты, м				Метод определения координат	Формулы, примененные для расчета средней квадратической погрешности определения координат характерных точек границ (Mt), с подставленными в такие формулы значениями и итоговые (вычисленные) значения Mt, м	Описание закрепления точки
	содержатся в Едином государственном реестре недвижимости		определены в результате выполнения комплексных кадастровых работ				
	X	Y	X	Y			
1	2	3	4	5	6	7	8
396	-	-	509609.33	2219091.57	Метод спутниковых геодезических измерений (определений)	0.1	-
397	-	-	509609.24	2219091.47	Метод спутниковых геодезических измерений (определений)	0.1	-
398	-	-	509605.71	2219087.82	Метод спутниковых геодезических измерений (определений)	0.1	-
399	-	-	509605.25	2219087.34	Метод спутниковых геодезических измерений (определений)	0.1	-
400	-	-	509603.73	2219085.60	Метод спутниковых геодезических измерений (определений)	0.1	-

1. Сведения о характерных точках границ уточняемого земельного участка с кадастровым номером 59:32:0000000:13108 :

Система координат МСК-59, зона 2

Зона № 2

Обозначение характерных точек границ	Координаты, м				Метод определения координат	Формулы, примененные для расчета средней квадратической погрешности определения координат характерных точек границ (Mt), с подставленными в такие формулы значениями и итоговые (вычисленные) значения Mt, м	Описание закрепления точки
	содержатся в Едином государственном реестре недвижимости		определены в результате выполнения комплексных кадастровых работ				
	X	Y	X	Y			
1	2	3	4	5	6	7	8
401	-	-	509604.50	2219084.96	Метод спутниковых геодезических измерений (определений)	0.1	-
402	-	-	509595.31	2219071.54	Метод спутниковых геодезических измерений (определений)	0.1	-
403	-	-	509590.71	2219064.74	Метод спутниковых геодезических измерений (определений)	0.1	-
404	-	-	509589.96	2219064.40	Метод спутниковых геодезических измерений (определений)	0.1	-
405	-	-	509586.71	2219060.12	Метод спутниковых геодезических измерений (определений)	0.1	-

1. Сведения о характерных точках границ уточняемого земельного участка с кадастровым номером 59:32:0000000:13108 :

Система координат МСК-59, зона 2

Зона № 2

Обозначение характерных точек границ	Координаты, м				Метод определения координат	Формулы, примененные для расчета средней квадратической погрешности определения координат характерных точек границ (Mt), с подставленными в такие формулы значениями и итоговые (вычисленные) значения Mt, м	Описание закрепления точки
	содержатся в Едином государственном реестре недвижимости		определены в результате выполнения комплексных кадастровых работ				
	X	Y	X	Y			
1	2	3	4	5	6	7	8
406	-	-	509587.03	2219058.79	Метод спутниковых геодезических измерений (определений)	0.1	-
407	-	-	509577.17	2219042.35	Метод спутниковых геодезических измерений (определений)	0.1	-
408	-	-	509574.78	2219039.29	Метод спутниковых геодезических измерений (определений)	0.1	-
409	-	-	509569.66	2219031.11	Метод спутниковых геодезических измерений (определений)	0.1	-
410	-	-	509570.44	2219030.60	Метод спутниковых геодезических измерений (определений)	0.1	-

1. Сведения о характерных точках границ уточняемого земельного участка с кадастровым номером 59:32:0000000:13108 :

Система координат МСК-59, зона 2

Зона № 2

Обозначение характерных точек границ	Координаты, м				Метод определения координат	Формулы, примененные для расчета средней квадратической погрешности определения координат характерных точек границ (Mt), с подставленными в такие формулы значениями и итоговые (вычисленные) значения Mt, м	Описание закрепления точки
	содержатся в Едином государственном реестре недвижимости		определены в результате выполнения комплексных кадастровых работ				
	X	Y	X	Y			
1	2	3	4	5	6	7	8
411	-	-	509547.78	2218995.03	Метод спутниковых геодезических измерений (определений)	0.1	-
412	-	-	509538.58	2218981.02	Метод спутниковых геодезических измерений (определений)	0.1	-
413	-	-	509538.05	2218981.36	Метод спутниковых геодезических измерений (определений)	0.1	-
414	-	-	509537.41	2218981.77	Метод спутниковых геодезических измерений (определений)	0.1	-
415	-	-	509525.73	2218963.72	Метод спутниковых геодезических измерений (определений)	0.1	-

1. Сведения о характерных точках границ уточняемого земельного участка с кадастровым номером 59:32:0000000:13108 :

Система координат МСК-59, зона 2

Зона № 2

Обозначение характерных точек границ	Координаты, м				Метод определения координат	Формулы, примененные для расчета средней квадратической погрешности определения координат характерных точек границ (Mt), с подставленными в такие формулы значениями и итоговые (вычисленные) значения Mt, м	Описание закрепления точки
	содержатся в Едином государственном реестре недвижимости		определены в результате выполнения комплексных кадастровых работ				
	X	Y	X	Y			
1	2	3	4	5	6	7	8
416	-	-	509526.20	2218963.25	Метод спутниковых геодезических измерений (определений)	0.1	-
417	-	-	509520.59	2218954.27	Метод спутниковых геодезических измерений (определений)	0.1	-
418	-	-	509510.74	2218938.51	Метод спутниковых геодезических измерений (определений)	0.1	-
419	-	-	509502.56	2218928.16	Метод спутниковых геодезических измерений (определений)	0.1	-
420	-	-	509490.93	2218911.31	Метод спутниковых геодезических измерений (определений)	0.1	-

1. Сведения о характерных точках границ уточняемого земельного участка с кадастровым номером 59:32:0000000:13108 :

Система координат МСК-59, зона 2

Зона № 2

Обозначение характерных точек границ	Координаты, м				Метод определения координат	Формулы, примененные для расчета средней квадратической погрешности определения координат характерных точек границ (Mt), с подставленными в такие формулы значениями и итоговые (вычисленные) значения Mt, м	Описание закрепления точки
	содержатся в Едином государственном реестре недвижимости		определены в результате выполнения комплексных кадастровых работ				
	X	Y	X	Y			
1	2	3	4	5	6	7	8
421	-	-	509488.96	2218908.38	Метод спутниковых геодезических измерений (определений)	0.1	-
422	-	-	509487.02	2218905.42	Метод спутниковых геодезических измерений (определений)	0.1	-
423	-	-	509476.06	2218888.14	Метод спутниковых геодезических измерений (определений)	0.1	-
424	-	-	509468.76	2218874.07	Метод спутниковых геодезических измерений (определений)	0.1	-
425	-	-	509458.95	2218862.50	Метод спутниковых геодезических измерений (определений)	0.1	-

1. Сведения о характерных точках границ уточняемого земельного участка с кадастровым номером 59:32:0000000:13108 :

Система координат МСК-59, зона 2

Зона № 2

Обозначение характерных точек границ	Координаты, м				Метод определения координат	Формулы, примененные для расчета средней квадратической погрешности определения координат характерных точек границ (Mt), с подставленными в такие формулы значениями и итоговые (вычисленные) значения Mt, м	Описание закрепления точки
	содержатся в Едином государственном реестре недвижимости		определены в результате выполнения комплексных кадастровых работ				
	X	Y	X	Y			
1	2	3	4	5	6	7	8
426	-	-	509446.19	2218849.00	Метод спутниковых геодезических измерений (определений)	0.1	-
1	-	-	509455.32	2218820.81	Метод спутниковых геодезических измерений (определений)	0.1	-
						-	
427	-	-	509621.55	2219081.06	Метод спутниковых геодезических измерений (определений)	0.1	-
428	-	-	509622.19	2219081.82	Метод спутниковых геодезических измерений (определений)	0.1	-
429	-	-	509621.43	2219082.46	Метод спутниковых геодезических измерений (определений)	0.1	-

1. Сведения о характерных точках границ уточняемого земельного участка с кадастровым номером 59:32:0000000:13108 :							
Система координат МСК-59, зона 2						Зона № 2	
Обозначение характерных точек границ	Координаты, м				Метод определения координат	Формулы, примененные для расчета средней квадратической погрешности определения координат характерных точек границ (Mt), с подставленными в такие формулы значениями и итоговые (вычисленные) значения Mt, м	Описание закрепления точки
	содержатся в Едином государственном реестре недвижимости		определены в результате выполнения комплексных кадастровых работ				
	X	Y	X	Y			
1	2	3	4	5	6	7	8
430	-	-	509620.79	2219081.70	Метод спутниковых геодезических измерений (определений)	0.1	-
427	-	-	509621.55	2219081.06	Метод спутниковых геодезических измерений (определений)	0.1	-
2. Сведения о частях границ уточняемого земельного участка с кадастровым номером 59:32:0000000:13108 :							
Обозначение части границ		Горизонтальное проложение (S), м		Описание прохождения части границ	Сведения о согласовании местоположения границ (согласовано/спорное)		
от т.	до т.						
1	2	3		4	5		
1	2	20.44		-	-		
294	295	10.03		-	-		
293	294	3.14		-	-		
292	293	1.73		-	-		
291	292	1.95		-	-		
290	291	0.65		-	-		
289	290	1.20		-	-		
288	289	3.11		-	-		
287	288	19.00		-	-		
286	287	32.19		-	-		
285	286	0.52		-	-		
284	285	2.71		-	-		
283	284	5.15		-	-		
282	283	1.03		-	-		
281	282	1.48		-	-		
280	281	13.11		-	-		
279	280	0.40		-	-		

2. Сведения о частях границ уточняемого земельного участка с кадастровым номером 59:32:0000000:13108 :

Обозначение части границ		Горизонтальное проложение (S), м	Описание прохождения части границ	Сведения о согласовании местоположения границ (согласовано/спорное)
от т.	до т.			
1	2	3	4	5
278	279	12.31	-	-
277	278	5.01	-	-
276	277	7.19	-	-
275	276	13.43	-	-
274	275	5.01	-	-
273	274	1.41	-	-
272	273	11.13	-	-
295	296	0.90	-	-
271	272	2.74	-	-
296	297	10.75	-	-
298	299	3.52	-	-
321	322	0.31	-	-
320	321	4.71	-	-
319	320	3.84	-	-
318	319	13.90	-	-
317	318	3.88	-	-
316	317	2.43	-	-
315	316	3.98	-	-
314	315	0.70	-	-
313	314	4.05	-	-
312	313	4.22	-	-
311	312	4.28	-	-
310	311	4.49	-	-
309	310	4.89	-	-
308	309	30.85	-	-
307	308	4.79	-	-
306	307	5.65	-	-
305	306	6.46	-	-
304	305	4.39	-	-
303	304	1.76	-	-
302	303	3.19	-	-
301	302	11.20	-	-
300	301	0.51	-	-
299	300	19.13	-	-
297	298	4.94	-	-
322	323	7.32	-	-
270	271	16.64	-	-
268	269	1.52	-	-
240	241	519.70	-	-

2. Сведения о частях границ уточняемого земельного участка с кадастровым номером 59:32:0000000:13108 :

Обозначение части границ		Горизонтальное проложение (S), м	Описание прохождения части границ	Сведения о согласовании местоположения границ (согласовано/спорное)
от т.	до т.			
1	2	3	4	5
239	240	111.69	-	-
238	239	5.02	-	-
237	238	10.23	-	-
236	237	9.72	-	-
235	236	2.03	-	-
234	235	20.66	-	-
233	234	5.01	-	-
232	233	26.33	-	-
231	232	19.45	-	-
230	231	40.71	-	-
229	230	4.75	-	-
228	229	16.97	-	-
227	228	39.68	-	-
226	227	8.98	-	-
225	226	21.95	-	-
224	225	23.02	-	-
223	224	0.39	-	-
222	223	1.01	-	-
221	222	10.57	-	-
220	221	42.82	-	-
219	220	39.17	-	-
218	219	22.45	-	-
241	242	37.90	-	-
269	270	16.70	-	-
242	243	49.37	-	-
244	245	6.36	-	-
267	268	3.64	-	-
266	267	0.38	-	-
265	266	0.22	-	-
264	265	24.28	-	-
263	264	14.31	-	-
262	263	8.34	-	-
261	262	16.79	-	-
260	261	0.18	-	-
259	260	14.81	-	-
258	259	6.37	-	-
257	258	0.88	-	-
256	257	15.99	-	-
255	256	14.68	-	-

**2. Сведения о частях границ уточняемого земельного участка
с кадастровым номером 59:32:0000000:13108 :**

Обозначение части границ		Горизонтальное проложение (S), м	Описание прохождения части границ	Сведения о согласовании местоположения границ (согласовано/спорное)
от т.	до т.			
1	2	3	4	5
254	255	4.14	-	-
253	254	0.69	-	-
252	253	22.20	-	-
251	252	2.06	-	-
250	251	9.40	-	-
249	250	4.27	-	-
248	249	34.68	-	-
247	248	10.19	-	-
246	247	20.83	-	-
245	246	52.45	-	-
243	244	17.24	-	-
217	218	10.88	-	-
323	324	28.32	-	-
325	326	7.22	-	-
402	403	8.21	-	-
401	402	16.27	-	-
400	401	1.00	-	-
399	400	2.31	-	-
398	399	0.66	-	-
397	398	5.08	-	-
396	397	0.13	-	-
395	396	7.88	-	-
394	395	1.09	-	-
393	394	11.95	-	-
392	393	22.91	-	-
391	392	28.13	-	-
390	391	16.87	-	-
389	390	1.01	-	-
388	389	0.39	-	-
387	388	31.71	-	-
386	387	28.13	-	-
385	386	10.15	-	-
384	385	1.18	-	-
383	384	0.44	-	-
382	383	7.14	-	-
381	382	5.14	-	-
380	381	18.82	-	-
403	404	0.82	-	-
379	380	37.53	-	-

2. Сведения о частях границ уточняемого земельного участка с кадастровым номером 59:32:0000000:13108 :

Обозначение части границ		Горизонтальное проложение (S), м	Описание прохождения части границ	Сведения о согласовании местоположения границ (согласовано/спорное)
от т.	до т.			
1	2	3	4	5
404	405	5.37	-	-
406	407	19.17	-	-
428	429	0.99	-	-
427	428	0.99	-	-
426	1	29.63	-	-
425	426	18.58	-	-
424	425	15.17	-	-
423	424	15.85	-	-
422	423	20.46	-	-
421	422	3.54	-	-
420	421	3.53	-	-
419	420	20.47	-	-
418	419	13.19	-	-
417	418	18.58	-	-
416	417	10.59	-	-
415	416	0.66	-	-
414	415	21.50	-	-
413	414	0.76	-	-
412	413	0.63	-	-
411	412	16.76	-	-
410	411	42.17	-	-
409	410	0.93	-	-
408	409	9.65	-	-
407	408	3.88	-	-
405	406	1.37	-	-
324	325	8.91	-	-
378	379	4.80	-	-
376	377	4.81	-	-
348	349	1.28	-	-
347	348	0.17	-	-
346	347	0.64	-	-
345	346	5.00	-	-
344	345	6.49	-	-
343	344	1.40	-	-
342	343	3.03	-	-
341	342	19.00	-	-
340	341	1.18	-	-
339	340	2.79	-	-

2. Сведения о частях границ уточняемого земельного участка с кадастровым номером 59:32:0000000:13108 :

Обозначение части границ		Горизонтальное проложение (S), м	Описание прохождения части границ	Сведения о согласовании местоположения границ (согласовано/спорное)
от т.	до т.			
1	2	3	4	5
338	339	0.62	-	-
337	338	3.83	-	-
336	337	1.74	-	-
335	336	0.36	-	-
334	335	4.23	-	-
333	334	6.49	-	-
332	333	5.10	-	-
331	332	13.29	-	-
330	331	3.87	-	-
329	330	1.18	-	-
328	329	3.31	-	-
327	328	6.30	-	-
326	327	20.88	-	-
349	350	12.81	-	-
377	378	12.44	-	-
350	351	1.73	-	-
352	353	1.07	-	-
375	376	4.86	-	-
374	375	2.46	-	-
373	374	4.21	-	-
372	373	0.40	-	-
371	372	16.41	-	-
370	371	2.46	-	-
369	370	8.30	-	-
368	369	10.20	-	-
367	368	8.90	-	-
366	367	14.63	-	-
365	366	7.29	-	-
364	365	6.77	-	-
363	364	0.83	-	-
362	363	19.65	-	-
361	362	22.33	-	-
360	361	23.15	-	-
359	360	41.18	-	-
358	359	19.11	-	-
357	358	7.06	-	-
356	357	8.83	-	-
355	356	6.83	-	-
354	355	1.34	-	-

**2. Сведения о частях границ уточняемого земельного участка
с кадастровым номером 59:32:0000000:13108 :**

Обозначение части границ		Горизонтальное проложение (S), м	Описание прохождения части границ	Сведения о согласовании местоположения границ (согласовано/спорное)
от т.	до т.			
1	2	3	4	5
353	354	10.80	-	-
351	352	24.63	-	-
429	430	0.99	-	-
216	217	8.01	-	-
214	215	26.36	-	-
78	79	9.41	-	-
77	78	23.54	-	-
76	77	2.21	-	-
75	76	5.04	-	-
74	75	8.32	-	-
73	74	21.22	-	-
72	73	6.35	-	-
71	72	0.38	-	-
70	71	13.12	-	-
69	70	7.03	-	-
68	69	7.65	-	-
67	68	10.64	-	-
66	67	13.12	-	-
65	66	3.00	-	-
64	65	5.34	-	-
63	64	3.50	-	-
62	63	11.40	-	-
61	62	1.75	-	-
60	61	16.58	-	-
59	60	0.35	-	-
58	59	7.24	-	-
57	58	2.41	-	-
56	57	21.80	-	-
79	80	4.37	-	-
55	56	21.47	-	-
80	81	15.45	-	-
82	83	6.93	-	-
105	106	2.44	-	-
104	105	23.74	-	-
103	104	19.55	-	-
102	103	4.20	-	-
101	102	0.80	-	-
100	101	13.23	-	-
99	100	6.21	-	-

**2. Сведения о частях границ уточняемого земельного участка
с кадастровым номером 59:32:0000000:13108 :**

Обозначение части границ		Горизонтальное проложение (S), м	Описание прохождения части границ	Сведения о согласовании местоположения границ (согласовано/спорное)
от т.	до т.			
1	2	3	4	5
98	99	4.28	-	-
97	98	1.77	-	-
96	97	1.15	-	-
95	96	2.15	-	-
94	95	5.70	-	-
93	94	10.14	-	-
92	93	23.93	-	-
91	92	4.95	-	-
90	91	1.00	-	-
89	90	2.82	-	-
88	89	12.40	-	-
87	88	0.81	-	-
86	87	3.00	-	-
85	86	19.51	-	-
84	85	4.54	-	-
83	84	6.46	-	-
81	82	5.56	-	-
106	107	5.02	-	-
54	55	1.30	-	-
52	53	20.88	-	-
24	25	34.85	-	-
23	24	2.94	-	-
22	23	1.23	-	-
21	22	16.09	-	-
20	21	11.81	-	-
19	20	24.11	-	-
18	19	1.86	-	-
17	18	3.76	-	-
16	17	31.18	-	-
15	16	9.36	-	-
14	15	24.95	-	-
13	14	2.96	-	-
12	13	19.12	-	-
11	12	1.91	-	-
10	11	0.60	-	-
9	10	34.37	-	-
8	9	2.83	-	-
7	8	0.20	-	-
6	7	6.24	-	-

2. Сведения о частях границ уточняемого земельного участка с кадастровым номером 59:32:0000000:13108 :

Обозначение части границ		Горизонтальное проложение (S), м	Описание прохождения части границ	Сведения о согласовании местоположения границ (согласовано/спорное)
от т.	до т.			
1	2	3	4	5
5	6	4.53	-	-
4	5	14.96	-	-
3	4	17.30	-	-
2	3	17.27	-	-
25	26	4.97	-	-
53	54	20.66	-	-
26	27	8.59	-	-
28	29	15.78	-	-
51	52	9.93	-	-
50	51	25.33	-	-
49	50	11.28	-	-
48	49	3.61	-	-
47	48	12.42	-	-
46	47	19.60	-	-
45	46	27.81	-	-
44	45	1.32	-	-
43	44	5.58	-	-
42	43	24.19	-	-
41	42	22.12	-	-
40	41	18.27	-	-
39	40	26.81	-	-
38	39	11.14	-	-
37	38	16.33	-	-
36	37	0.85	-	-
35	36	2.98	-	-
34	35	1.10	-	-
33	34	33.23	-	-
32	33	12.03	-	-
31	32	0.45	-	-
30	31	2.33	-	-
29	30	10.26	-	-
27	28	11.14	-	-
215	216	14.87	-	-
107	108	7.45	-	-
109	110	0.44	-	-
186	187	1.70	-	-
185	186	5.04	-	-
184	185	5.68	-	-
183	184	10.55	-	-

2. Сведения о частях границ уточняемого земельного участка с кадастровым номером 59:32:0000000:13108 :

Обозначение части границ		Горизонтальное проложение (S), м	Описание прохождения части границ	Сведения о согласовании местоположения границ (согласовано/спорное)
от т.	до т.			
1	2	3	4	5
182	183	4.00	-	-
181	182	1.31	-	-
180	181	1.01	-	-
179	180	1.00	-	-
178	179	2.37	-	-
177	178	10.17	-	-
176	177	0.91	-	-
175	176	10.77	-	-
174	175	3.01	-	-
173	174	4.07	-	-
172	173	3.01	-	-
171	172	3.35	-	-
170	171	2.83	-	-
169	170	0.25	-	-
168	169	8.24	-	-
167	168	13.62	-	-
166	167	2.28	-	-
165	166	4.02	-	-
164	165	0.52	-	-
187	188	4.77	-	-
163	164	0.28	-	-
188	189	6.24	-	-
190	191	11.38	-	-
213	214	27.67	-	-
212	213	26.06	-	-
211	212	30.59	-	-
210	211	0.32	-	-
209	210	17.46	-	-
208	209	18.20	-	-
207	208	0.21	-	-
206	207	21.35	-	-
205	206	20.71	-	-
204	205	3.59	-	-
203	204	34.01	-	-
202	203	3.98	-	-
201	202	16.55	-	-
200	201	10.08	-	-
199	200	4.06	-	-
198	199	1.05	-	-

2. Сведения о частях границ уточняемого земельного участка с кадастровым номером 59:32:0000000:13108 :

Обозначение части границ		Горизонтальное проложение (S), м	Описание прохождения части границ	Сведения о согласовании местоположения границ (согласовано/спорное)
от т.	до т.			
1	2	3	4	5
197	198	4.29	-	-
196	197	20.43	-	-
195	196	1.06	-	-
194	195	18.91	-	-
193	194	18.61	-	-
192	193	17.22	-	-
191	192	4.41	-	-
189	190	10.58	-	-
108	109	1.60	-	-
162	163	3.46	-	-
160	161	0.68	-	-
132	133	23.58	-	-
131	132	4.88	-	-
130	131	5.75	-	-
129	130	25.50	-	-
128	129	23.58	-	-
127	128	19.42	-	-
126	127	5.48	-	-
125	126	2.73	-	-
124	125	3.23	-	-
123	124	4.45	-	-
122	123	4.04	-	-
121	122	3.09	-	-
120	121	22.45	-	-
119	120	4.01	-	-
118	119	6.22	-	-
117	118	0.80	-	-
116	117	4.99	-	-
115	116	16.92	-	-
114	115	8.49	-	-
113	114	7.68	-	-
112	113	1.96	-	-
111	112	0.43	-	-
110	111	5.65	-	-
133	134	3.14	-	-
161	162	4.15	-	-
134	135	4.97	-	-
136	137	1.26	-	-
159	160	8.78	-	-

2. Сведения о частях границ уточняемого земельного участка с кадастровым номером 59:32:0000000:13108 :				
Обозначение части границ		Горизонтальное проложение (S), м	Описание прохождения части границ	Сведения о согласовании местоположения границ (согласовано/спорное)
от т.	до т.			
1	2	3	4	5
158	159	0.88	-	-
157	158	1.83	-	-
156	157	1.99	-	-
155	156	8.45	-	-
154	155	6.04	-	-
153	154	7.32	-	-
152	153	1.44	-	-
151	152	1.00	-	-
150	151	9.02	-	-
149	150	10.92	-	-
148	149	1.62	-	-
147	148	12.89	-	-
146	147	4.45	-	-
145	146	2.45	-	-
144	145	7.38	-	-
143	144	4.14	-	-
142	143	5.03	-	-
141	142	6.23	-	-
140	141	1.87	-	-
139	140	2.98	-	-
138	139	0.80	-	-
137	138	11.88	-	-
135	136	44.55	-	-
430	427	0.99	-	-

3. Сведения о характеристиках уточняемого земельного участка с кадастровым номером 59:32:0000000:13108 :

№ п/п	Наименование характеристики	Значение характеристики
1	2	3
1.	Адрес земельного участка	-
1.1.	Сведения о местоположении земельного участка (при отсутствии адреса) в структурированном в соответствии с федеральной информационной адресной системой виде	-
1.2.	Дополнительные сведения о местоположении земельного участка	-
2.	Площадь земельного участка ± величина погрешности определения (вычисления) площади ($P \pm \Delta P$), м ²	56455 +/- 83
3.	Формула, примененная для расчета предельной допустимой погрешности определения площади земельного участка, с подставленными значениями и итоговые (вычисленные) значения (ΔP), м ²	$\Delta P = 3.5 * 0,1 * \sqrt{56455} = 83$
4.	Площадь земельного участка согласно сведениям Единого государственного реестра недвижимости (Ркад), м ²	55786

3. Сведения о характеристиках уточняемого земельного участка с кадастровым номером 59:32:0000000:13108 :		
№ п/п	Наименование характеристики	Значение характеристики
1	2	3
5.	Оценка расхождения Р и Ркад (Р - Ркад), м2	669
6.	Предельные минимальный и максимальный размеры земельного участка (Рмин и Рмакс), м2	- -
7.	Кадастровый номер или иной государственный учетный номер (инвентарный) объекта недвижимости, расположенного на земельном участке	-
8.	Вид (виды) разрешенного использования	-
8.1.	Дополнительные сведения об использовании земельного участка	-
9.	Сведения о земельных участках (землях общего пользования, территории общего пользования), посредством которых обеспечивается доступ	Земли общего пользования
10.	Иные сведения	-
4. Пояснения к сведениям об уточняемом земельном участке с кадастровым номером 59:32:0000000:13108 :		
1.	-	

Сведения об уточняемых земельных участках, необходимые для исправления реестровых ошибок в сведениях о местоположении их границ

1. Сведения о характерных точках границ уточняемого земельного участка с кадастровым номером 59:32:1800001:1 :

Система координат МСК-59, зона 2

Зона № 2

Обозначение характерных точек границ	Координаты, м				Метод определения координат	Формулы, примененные для расчета средней квадратической погрешности определения координат характерных точек границ (Mt), с подставленными в такие формулы значениями и итоговые (вычисленные) значения Mt, м	Описание закрепления точки
	содержатся в Едином государственном реестре недвижимости		определены в результате выполнения комплексных кадастровых работ				
	X	Y	X	Y			
1	2	3	4	5	6	7	8
1	-	-	510171.79	2220855.34	Метод спутниковых геодезических измерений (определений)	0.1	-
2	-	-	510167.33	2220836.60	Метод спутниковых геодезических измерений (определений)	0.1	-
3	-	-	510162.31	2220817.84	Метод спутниковых геодезических измерений (определений)	0.1	-
4	-	-	510177.63	2220812.43	Метод спутниковых геодезических измерений (определений)	0.1	-
5	-	-	510180.53	2220809.72	Метод спутниковых геодезических измерений (определений)	0.1	-

1. Сведения о характерных точках границ уточняемого земельного участка с кадастровым номером 59:32:1800001:1 :

Система координат МСК-59, зона 2

Зона № 2

Обозначение характерных точек границ	Координаты, м				Метод определения координат	Формулы, примененные для расчета средней квадратической погрешности определения координат характерных точек границ (Mt), с подставленными в такие формулы значениями и итоговые (вычисленные) значения Mt, м	Описание закрепления точки
	содержатся в Едином государственном реестре недвижимости		определены в результате выполнения комплексных кадастровых работ				
	X	Y	X	Y			
1	2	3	4	5	6	7	8
6	-	-	510179.57	2220806.46	Метод спутниковых геодезических измерений (определений)	0.1	-
7	-	-	510179.03	2220804.64	Метод спутниковых геодезических измерений (определений)	0.1	-
8	-	-	510183.85	2220803.15	Метод спутниковых геодезических измерений (определений)	0.1	-
9	-	-	510194.50	2220799.85	Метод спутниковых геодезических измерений (определений)	0.1	-
10	-	-	510198.33	2220798.66	Метод спутниковых геодезических измерений (определений)	0.1	-

1. Сведения о характерных точках границ уточняемого земельного участка с кадастровым номером 59:32:1800001:1 :

Система координат МСК-59, зона 2

Зона № 2

Обозначение характерных точек границ	Координаты, м				Метод определения координат	Формулы, примененные для расчета средней квадратической погрешности определения координат характерных точек границ (Mt), с подставленными в такие формулы значениями и итоговые (вычисленные) значения Mt, м	Описание закрепления точки
	содержатся в Едином государственном реестре недвижимости		определены в результате выполнения комплексных кадастровых работ				
	X	Y	X	Y			
1	2	3	4	5	6	7	8
11	-	-	510207.34	2220795.86	Метод спутниковых геодезических измерений (определений)	0.1	-
12	-	-	510216.39	2220820.98	Метод спутниковых геодезических измерений (определений)	0.1	-
13	-	-	510219.28	2220829.01	Метод спутниковых геодезических измерений (определений)	0.1	-
14	-	-	510222.11	2220836.86	Метод спутниковых геодезических измерений (определений)	0.1	-
15	-	-	510189.12	2220850.17	Метод спутниковых геодезических измерений (определений)	0.1	-

1. Сведения о характерных точках границ уточняемого земельного участка с кадастровым номером 59:32:1800001:1 :							
Система координат МСК-59, зона 2						Зона № 2	
Обозначение характерных точек границ	Координаты, м				Метод определения координат	Формулы, примененные для расчета средней квадратической погрешности определения координат характерных точек границ (Mt), с подставленными в такие формулы значениями и итоговые (вычисленные) значения Mt, м	Описание закрепления точки
	содержатся в Едином государственном реестре недвижимости		определены в результате выполнения комплексных кадастровых работ				
	X	Y	X	Y			
1	2	3	4	5	6	7	8
16	-	-	510172.05	2220856.32	Метод спутниковых геодезических измерений (определений)	0.1	-
1	-	-	510171.79	2220855.34	Метод спутниковых геодезических измерений (определений)	0.1	-
2. Сведения о частях границ уточняемого земельного участка с кадастровым номером 59:32:1800001:1 :							
Обозначение части границ		Горизонтальное проложение (S), м		Описание прохождения части границ	Сведения о согласовании местоположения границ (согласовано/спорное)		
от т.	до т.						
1	2	3		4	5		
1	2	19.26		-	-		
2	3	19.42		-	-		
3	4	16.25		-	-		
4	5	3.97		-	-		
5	6	3.40		-	-		
6	7	1.90		-	-		
7	8	5.05		-	-		
8	9	11.15		-	-		
9	10	4.01		-	-		
10	11	9.44		-	-		
11	12	26.70		-	-		
12	13	8.53		-	-		
13	14	8.34		-	-		
14	15	35.57		-	-		
15	16	18.14		-	-		
16	1	1.01		-	-		

3. Сведения о характеристиках уточняемого земельного участка с кадастровым номером 59:32:1800001:1 :		
№ п/п	Наименование характеристики	Значение характеристики
1	2	3
1.	Адрес земельного участка	-
1.1.	Сведения о местоположении земельного участка (при отсутствии адреса) в структурированном в соответствии с федеральной информационной адресной системой виде	-
1.2.	Дополнительные сведения о местоположении земельного участка	-
2.	Площадь земельного участка ± величина погрешности определения (вычисления) площади ($P \pm \Delta P$), м ²	2199 +/- 16
3.	Формула, примененная для расчета предельной допустимой погрешности определения площади земельного участка, с подставленными значениями и итоговые (вычисленные) значения (ΔP), м ²	$\Delta P = 3.5 * 0,1 * \sqrt{2199} = 16$
4.	Площадь земельного участка согласно сведениям Единого государственного реестра недвижимости ($P_{\text{кад}}$), м ²	2164
5.	Оценка расхождения P и $P_{\text{кад}}$ ($P - P_{\text{кад}}$), м ²	35
6.	Предельные минимальный и максимальный размеры земельного участка ($P_{\text{мин}}$ и $P_{\text{макс}}$), м ²	- -
7.	Кадастровый номер или иной государственный учетный номер (инвентарный) объекта недвижимости, расположенного на земельном участке	59:32:1800001:725
8.	Вид (виды) разрешенного использования	-
8.1.	Дополнительные сведения об использовании земельного участка	-
9.	Сведения о земельных участках (землях общего пользования, территории общего пользования), посредством которых обеспечивается доступ	Земли общего пользования
10.	Иные сведения	На земельном участке расположено здание Жилой дом с кад № 59:32:1800001:725
4. Пояснения к сведениям об уточняемом земельном участке с кадастровым номером 59:32:1800001:1 :		
1.	-	

Сведения об уточняемых земельных участках, необходимые для исправления реестровых ошибок в сведениях о местоположении их границ

1. Сведения о характерных точках границ уточняемого земельного участка с кадастровым номером 59:32:1800001:18 :

Система координат МСК-59, зона 2

Зона № 2

Обозначение характерных точек границ	Координаты, м				Метод определения координат	Формулы, примененные для расчета средней квадратической погрешности определения координат характерных точек границ (Mt), с подставленными в такие формулы значениями и итоговые (вычисленные) значения Mt, м	Описание закрепления точки
	содержатся в Едином государственном реестре недвижимости		определены в результате выполнения комплексных кадастровых работ				
	X	Y	X	Y			
1	2	3	4	5	6	7	8
1	-	-	510171.79	2220855.34	Метод спутниковых геодезических измерений (определений)	0.1	-
2	-	-	510167.33	2220836.60	Метод спутниковых геодезических измерений (определений)	0.1	-
3	-	-	510162.31	2220817.84	Метод спутниковых геодезических измерений (определений)	0.1	-
4	-	-	510159.99	2220818.52	Метод спутниковых геодезических измерений (определений)	0.1	-
5	-	-	510150.78	2220821.21	Метод спутниковых геодезических измерений (определений)	0.1	-

1. Сведения о характерных точках границ уточняемого земельного участка с кадастровым номером 59:32:1800001:18 :

Система координат МСК-59, зона 2

Зона № 2

Обозначение характерных точек границ	Координаты, м				Метод определения координат	Формулы, примененные для расчета средней квадратической погрешности определения координат характерных точек границ (Mt), с подставленными в такие формулы значениями и итоговые (вычисленные) значения Mt, м	Описание закрепления точки
	содержатся в Едином государственном реестре недвижимости		определены в результате выполнения комплексных кадастровых работ				
	X	Y	X	Y			
1	2	3	4	5	6	7	8
6	-	-	510146.93	2220822.33	Метод спутниковых геодезических измерений (определений)	0.1	-
7	-	-	510143.44	2220823.34	Метод спутниковых геодезических измерений (определений)	0.1	-
8	-	-	510156.02	2220862.06	Метод спутниковых геодезических измерений (определений)	0.1	-
9	-	-	510172.05	2220856.32	Метод спутниковых геодезических измерений (определений)	0.1	-
1	-	-	510171.79	2220855.34	Метод спутниковых геодезических измерений (определений)	0.1	-

2. Сведения о частях границ уточняемого земельного участка с кадастровым номером 59:32:1800001:18 :				
Обозначение части границ		Горизонтальное проложение (S), м	Описание прохождения части границ	Сведения о согласовании местоположения границ (согласовано/спорное)
от т.	до т.			
1	2	3	4	5
1	2	19.26	-	-
2	3	19.42	-	-
3	4	2.42	-	-
4	5	9.59	-	-
5	6	4.01	-	-
6	7	3.63	-	-
7	8	40.71	-	-
8	9	17.03	-	-
9	1	1.01	-	-
3. Сведения о характеристиках уточняемого земельного участка с кадастровым номером 59:32:1800001:18 :				
№ п/п	Наименование характеристики		Значение характеристики	
1	2		3	
1.	Адрес земельного участка		-	
1.1.	Сведения о местоположении земельного участка (при отсутствии адреса) в структурированном в соответствии с федеральной информационной адресной системой виде		-	
1.2.	Дополнительные сведения о местоположении земельного участка		-	
2.	Площадь земельного участка ± величина погрешности определения (вычисления) площади (P ± ΔP), м ²		741 +/- 10	
3.	Формула, примененная для расчета предельной допустимой погрешности определения площади земельного участка, с подставленными значениями и итоговые (вычисленные) значения (ΔP), м ²		ΔP=3.5*0,1*√741=10	
4.	Площадь земельного участка согласно сведениям Единого государственного реестра недвижимости (P _{кад}), м ²		741	
5.	Оценка расхождения P и P _{кад} (P - P _{кад}), м ²		-	
6.	Предельные минимальный и максимальный размеры земельного участка (P _{мин} и P _{макс}), м ²		-	
7.	Кадастровый номер или иной государственный учетный номер (инвентарный) объекта недвижимости, расположенного на земельном участке		59:32:0000000:13680	
8.	Вид (виды) разрешенного использования		-	
8.1.	Дополнительные сведения об использовании земельного участка		-	
9.	Сведения о земельных участках (землях общего пользования, территории общего пользования), посредством которых обеспечивается доступ		Земли общего пользования	
10.	Иные сведения		На земельном участке расположено Сооружение (1.1.Сооружения электроэнергетики, Линия уличного освещения) с кад.№59:32:0000000:13680	
4. Пояснения к сведениям об уточняемом земельном участке с кадастровым номером 59:32:1800001:18 :				
1.	-			

Сведения об уточняемых земельных участках, необходимые для исправления реестровых ошибок в сведениях о местоположении их границ

1. Сведения о характерных точках границ уточняемого земельного участка с кадастровым номером 59:32:1800001:627 :

Система координат МСК-59, зона 2

Зона № 2

Обозначение характерных точек границ	Координаты, м				Метод определения координат	Формулы, примененные для расчета средней квадратической погрешности определения координат характерных точек границ (Mt), с подставленными в такие формулы значениями и итоговые (вычисленные) значения Mt, м	Описание закрепления точки
	содержатся в Едином государственном реестре недвижимости		определены в результате выполнения комплексных кадастровых работ				
	X	Y	X	Y			
1	2	3	4	5	6	7	8
1	-	-	510226.00	2220882.36	Метод спутниковых геодезических измерений (определений)	0.1	-
2	-	-	510229.25	2220889.93	Метод спутниковых геодезических измерений (определений)	0.1	-
3	-	-	510230.71	2220893.33	Метод спутниковых геодезических измерений (определений)	0.1	-
4	-	-	510236.90	2220907.81	Метод спутниковых геодезических измерений (определений)	0.1	-
5	-	-	510237.08	2220908.23	Метод спутниковых геодезических измерений (определений)	0.1	-

1. Сведения о характерных точках границ уточняемого земельного участка с кадастровым номером 59:32:1800001:627 :

Система координат МСК-59, зона 2

Зона № 2

Обозначение характерных точек границ	Координаты, м				Метод определения координат	Формулы, примененные для расчета средней квадратической погрешности определения координат характерных точек границ (Mt), с подставленными в такие формулы значениями и итоговые (вычисленные) значения Mt, м	Описание закрепления точки
	содержатся в Едином государственном реестре недвижимости		определены в результате выполнения комплексных кадастровых работ				
	X	Y	X	Y			
1	2	3	4	5	6	7	8
6	-	-	510226.48	2220912.62	Метод спутниковых геодезических измерений (определений)	0.1	-
7	-	-	510225.81	2220911.60	Метод спутниковых геодезических измерений (определений)	0.1	-
8	-	-	510211.55	2220917.52	Метод спутниковых геодезических измерений (определений)	0.1	-
9	-	-	510211.25	2220916.65	Метод спутниковых геодезических измерений (определений)	0.1	-
10	-	-	510202.22	2220892.36	Метод спутниковых геодезических измерений (определений)	0.1	-

1. Сведения о характерных точках границ уточняемого земельного участка с кадастровым номером 59:32:1800001:627 :

Система координат МСК-59, зона 2					Зона № 2		
Обозначение характерных точек границ	Координаты, м				Метод определения координат	Формулы, примененные для расчета средней квадратической погрешности определения координат характерных точек границ (Mt), с подставленными в такие формулы значениями и итоговые (вычисленные) значения Mt, м	Описание закрепления точки
	содержатся в Едином государственном реестре недвижимости		определены в результате выполнения комплексных кадастровых работ				
	X	Y	X	Y			
1	2	3	4	5	6	7	8
11	-	-	510211.93	2220888.21	Метод спутниковых геодезических измерений (определений)	0.1	-
12	-	-	510225.17	2220882.74	Метод спутниковых геодезических измерений (определений)	0.1	-
1	-	-	510226.00	2220882.36	Метод спутниковых геодезических измерений (определений)	0.1	-

2. Сведения о частях границ уточняемого земельного участка с кадастровым номером 59:32:1800001:627 :

Обозначение части границ		Горизонтальное проложение (S), м	Описание прохождения части границ	Сведения о согласовании местоположения границ (согласовано/спорное)
от т.	до т.			
1	2	3	4	5
1	2	8.24	-	-
2	3	3.70	-	-
3	4	15.75	-	-
4	5	0.46	-	-
5	6	11.47	-	-
6	7	1.22	-	-
7	8	15.44	-	-
8	9	0.92	-	-
9	10	25.91	-	-
10	11	10.56	-	-
11	12	14.33	-	-
12	1	0.91	-	-

3. Сведения о характеристиках уточняемого земельного участка с кадастровым номером 59:32:1800001:627 :		
№ п/п	Наименование характеристики	Значение характеристики
1	2	3
1.	Адрес земельного участка	-
1.1.	Сведения о местоположении земельного участка (при отсутствии адреса) в структурированном в соответствии с федеральной информационной адресной системой виде	-
1.2.	Дополнительные сведения о местоположении земельного участка	-
2.	Площадь земельного участка ± величина погрешности определения (вычисления) площади ($P \pm \Delta P$), м ²	725 +/- 9
3.	Формула, примененная для расчета предельной допустимой погрешности определения площади земельного участка, с подставленными значениями и итоговые (вычисленные) значения (ΔP), м ²	$\Delta P = 3.5 * 0,1 * \sqrt{725} = 9$
4.	Площадь земельного участка согласно сведениям Единого государственного реестра недвижимости (Ркад), м ²	726
5.	Оценка расхождения Р и Ркад ($P - P_{кад}$), м ²	1
6.	Предельные минимальный и максимальный размеры земельного участка (Рмин и Рмакс), м ²	- -
7.	Кадастровый номер или иной государственный учетный номер (инвентарный) объекта недвижимости, расположенного на земельном участке	-
8.	Вид (виды) разрешенного использования	-
8.1.	Дополнительные сведения об использовании земельного участка	-
9.	Сведения о земельных участках (землях общего пользования, территории общего пользования), посредством которых обеспечивается доступ	Земли общего пользования
10.	Иные сведения	-
4. Пояснения к сведениям об уточняемом земельном участке с кадастровым номером 59:32:1800001:627 :		
1.	-	

Сведения об уточняемых земельных участках, необходимые для исправления реестровых ошибок в сведениях о местоположении их границ

1. Сведения о характерных точках границ уточняемого земельного участка с кадастровым номером 59:32:1800001:629 :

Система координат МСК-59, зона 2

Зона № 2

Обозначение характерных точек границ	Координаты, м				Метод определения координат	Формулы, примененные для расчета средней квадратической погрешности определения координат характерных точек границ (Mt), с подставленными в такие формулы значениями и итоговые (вычисленные) значения Mt, м	Описание закрепления точки
	содержатся в Едином государственном реестре недвижимости		определены в результате выполнения комплексных кадастровых работ				
	X	Y	X	Y			
1	2	3	4	5	6	7	8
1	-	-	510237.08	2220908.23	Метод спутниковых геодезических измерений (определений)	0.1	-
2	-	-	510239.85	2220914.68	Метод спутниковых геодезических измерений (определений)	0.1	-
3	-	-	510236.96	2220921.03	Метод спутниковых геодезических измерений (определений)	0.1	-
4	-	-	510224.63	2220922.98	Метод спутниковых геодезических измерений (определений)	0.1	-
5	-	-	510221.88	2220923.49	Метод спутниковых геодезических измерений (определений)	0.1	-

1. Сведения о характерных точках границ уточняемого земельного участка с кадастровым номером 59:32:1800001:629 :

Система координат МСК-59, зона 2

Зона № 2

Обозначение характерных точек границ	Координаты, м				Метод определения координат	Формулы, примененные для расчета средней квадратической погрешности определения координат характерных точек границ (Mt), с подставленными в такие формулы значениями и итоговые (вычисленные) значения Mt, м	Описание закрепления точки
	содержатся в Едином государственном реестре недвижимости		определены в результате выполнения комплексных кадастровых работ				
	X	Y	X	Y			
1	2	3	4	5	6	7	8
6	-	-	510212.03	2220925.31	Метод спутниковых геодезических измерений (определений)	0.1	-
7	-	-	510211.76	2220924.16	Метод спутниковых геодезических измерений (определений)	0.1	-
8	-	-	510208.93	2220924.71	Метод спутниковых геодезических измерений (определений)	0.1	-
9	-	-	510206.01	2220925.28	Метод спутниковых геодезических измерений (определений)	0.1	-
10	-	-	510206.12	2220925.93	Метод спутниковых геодезических измерений (определений)	0.1	-

1. Сведения о характерных точках границ уточняемого земельного участка с кадастровым номером 59:32:1800001:629 :

Система координат МСК-59, зона 2

Зона № 2

Обозначение характерных точек границ	Координаты, м				Метод определения координат	Формулы, примененные для расчета средней квадратической погрешности определения координат характерных точек границ (Mt), с подставленными в такие формулы значениями и итоговые (вычисленные) значения Mt, м	Описание закрепления точки
	содержатся в Едином государственном реестре недвижимости		определены в результате выполнения комплексных кадастровых работ				
	X	Y	X	Y			
1	2	3	4	5	6	7	8
11	-	-	510205.66	2220925.98	Метод спутниковых геодезических измерений (определений)	0.1	-
12	-	-	510203.03	2220926.22	Метод спутниковых геодезических измерений (определений)	0.1	-
13	-	-	510199.55	2220926.69	Метод спутниковых геодезических измерений (определений)	0.1	-
14	-	-	510198.65	2220926.82	Метод спутниковых геодезических измерений (определений)	0.1	-
15	-	-	510193.03	2220927.81	Метод спутниковых геодезических измерений (определений)	0.1	-

1. Сведения о характерных точках границ уточняемого земельного участка с кадастровым номером 59:32:1800001:629 :

Система координат МСК-59, зона 2

Зона № 2

Обозначение характерных точек границ	Координаты, м				Метод определения координат	Формулы, примененные для расчета средней квадратической погрешности определения координат характерных точек границ (Mt), с подставленными в такие формулы значениями и итоговые (вычисленные) значения Mt, м	Описание закрепления точки
	содержатся в Едином государственном реестре недвижимости		определены в результате выполнения комплексных кадастровых работ				
	X	Y	X	Y			
1	2	3	4	5	6	7	8
16	-	-	510190.24	2220927.95	Метод спутниковых геодезических измерений (определений)	0.1	-
17	-	-	510189.63	2220928.03	Метод спутниковых геодезических измерений (определений)	0.1	-
18	-	-	510188.91	2220925.66	Метод спутниковых геодезических измерений (определений)	0.1	-
19	-	-	510206.63	2220918.39	Метод спутниковых геодезических измерений (определений)	0.1	-
20	-	-	510211.25	2220916.65	Метод спутниковых геодезических измерений (определений)	0.1	-

1. Сведения о характерных точках границ уточняемого земельного участка с кадастровым номером 59:32:1800001:629 :							
Система координат МСК-59, зона 2						Зона № 2	
Обозначение характерных точек границ	Координаты, м				Метод определения координат	Формулы, примененные для расчета средней квадратической погрешности определения координат характерных точек границ (Mt), с подставленными в такие формулы значениями и итоговые (вычисленные) значения Mt, м	Описание закрепления точки
	содержатся в Едином государственном реестре недвижимости		определены в результате выполнения комплексных кадастровых работ				
	X	Y	X	Y			
1	2	3	4	5	6	7	8
21	-	-	510211.55	2220917.52	Метод спутниковых геодезических измерений (определений)	0.1	-
22	-	-	510225.81	2220911.60	Метод спутниковых геодезических измерений (определений)	0.1	-
23	-	-	510226.48	2220912.62	Метод спутниковых геодезических измерений (определений)	0.1	-
1	-	-	510237.08	2220908.23	Метод спутниковых геодезических измерений (определений)	0.1	-
2. Сведения о частях границ уточняемого земельного участка с кадастровым номером 59:32:1800001:629 :							
Обозначение части границ		Горизонтальное проложение (S), м		Описание прохождения части границ	Сведения о согласовании местоположения границ (согласовано/спорное)		
от т.	до т.						
1	2	3	4	5			
1	2	7.02	-	-			
21	22	15.44	-	-			
20	21	0.92	-	-			
19	20	4.94	-	-			
18	19	19.15	-	-			
17	18	2.48	-	-			

2. Сведения о частях границ уточняемого земельного участка с кадастровым номером 59:32:1800001:629 :				
Обозначение части границ		Горизонтальное проложение (S), м	Описание прохождения части границ	Сведения о согласовании местоположения границ (согласовано/спорное)
от т.	до т.			
1	2	3	4	5
16	17	0.62	-	-
15	16	2.79	-	-
14	15	5.71	-	-
13	14	0.91	-	-
22	23	1.22	-	-
12	13	3.51	-	-
10	11	0.46	-	-
9	10	0.66	-	-
8	9	2.98	-	-
7	8	2.88	-	-
6	7	1.18	-	-
5	6	10.02	-	-
4	5	2.80	-	-
3	4	12.48	-	-
2	3	6.98	-	-
11	12	2.64	-	-
23	1	11.47	-	-
3. Сведения о характеристиках уточняемого земельного участка с кадастровым номером 59:32:1800001:629 :				
№ п/п	Наименование характеристики		Значение характеристики	
1	2		3	
1.	Адрес земельного участка		-	
1.1.	Сведения о местоположении земельного участка (при отсутствии адреса) в структурированном в соответствии с федеральной информационной адресной системой виде		-	
1.2.	Дополнительные сведения о местоположении земельного участка		-	
2.	Площадь земельного участка ± величина погрешности определения (вычисления) площади ($P \pm \Delta P$), м ²		403 +/- 7	
3.	Формула, примененная для расчета предельной допустимой погрешности определения площади земельного участка, с подставленными значениями и итоговые (вычисленные) значения (ΔP), м ²		$\Delta P = 3.5 * 0,1 * \sqrt{403} = 7$	
4.	Площадь земельного участка согласно сведениям Единого государственного реестра недвижимости (Р _{кад}), м ²		402	
5.	Оценка расхождения Р и Р _{кад} (Р - Р _{кад}), м ²		1	
6.	Предельные минимальный и максимальный размеры земельного участка (Р _{мин} и Р _{макс}), м ²		-	
7.	Кадастровый номер или иной государственный учетный номер (инвентарный) объекта недвижимости, расположенного на земельном участке		-	
8.	Вид (виды) разрешенного использования		-	
8.1.	Дополнительные сведения об использовании земельного участка		-	

3. Сведения о характеристиках уточняемого земельного участка с кадастровым номером 59:32:1800001:629 :

№ п/п	Наименование характеристики	Значение характеристики
1	2	3
9.	Сведения о земельных участках (землях общего пользования, территории общего пользования), посредством которых обеспечивается доступ	Земли общего пользования
10.	Иные сведения	-

4. Пояснения к сведениям об уточняемом земельном участке с кадастровым номером 59:32:1800001:629 :

1.	-
----	---

--	--

Сведения об уточняемых земельных участках, необходимые для исправления реестровых ошибок в сведениях о местоположении их границ

1. Сведения о характерных точках границ уточняемого земельного участка с кадастровым номером 59:32:1800001:973 :

Система координат МСК-59, зона 2

Зона № 2

Обозначение характерных точек границ	Координаты, м				Метод определения координат	Формулы, примененные для расчета средней квадратической погрешности определения границ (Mt), с подставленными в такие формулы значениями и итоговые (вычисленные) значения Mt, м	Описание закрепления точки
	содержатся в Едином государственном реестре недвижимости		определены в результате выполнения комплексных кадастровых работ				
	X	Y	X	Y			
1	2	3	4	5	6	7	8
1	-	-	510266.14	2220827.19	Метод спутниковых геодезических измерений (определений)	0.1	-
2	-	-	510277.84	2220857.42	Метод спутниковых геодезических измерений (определений)	0.1	-
3	-	-	510271.65	2220860.19	Метод спутниковых геодезических измерений (определений)	0.1	-
4	-	-	510264.31	2220863.44	Метод спутниковых геодезических измерений (определений)	0.1	-
5	-	-	510261.10	2220853.16	Метод спутниковых геодезических измерений (определений)	0.1	-

1. Сведения о характерных точках границ уточняемого земельного участка с кадастровым номером 59:32:1800001:973 :							
Система координат МСК-59, зона 2						Зона № 2	
Обозначение характерных точек границ	Координаты, м				Метод определения координат	Формулы, примененные для расчета средней квадратической погрешности определения координат характерных точек границ (Mt), с подставленными в такие формулы значениями и итоговые (вычисленные) значения Mt, м	Описание закрепления точки
	содержатся в Едином государственном реестре недвижимости		определены в результате выполнения комплексных кадастровых работ				
	X	Y	X	Y			
1	2	3	4	5	6	7	8
6	-	-	510255.08	2220845.89	Метод спутниковых геодезических измерений (определений)	0.1	-
7	-	-	510243.83	2220836.18	Метод спутниковых геодезических измерений (определений)	0.1	-
1	-	-	510266.14	2220827.19	Метод спутниковых геодезических измерений (определений)	0.1	-
2. Сведения о частях границ уточняемого земельного участка с кадастровым номером 59:32:1800001:973 :							
Обозначение части границ		Горизонтальное проложение (S), м	Описание прохождения части границ	Сведения о согласовании местоположения границ (согласовано/спорное)			
от т.	до т.						
1	2	3	4	5			
1	2	32.42	-	-			
2	3	6.78	-	-			
3	4	8.03	-	-			
4	5	10.77	-	-			
5	6	9.44	-	-			
6	7	14.86	-	-			
7	1	24.05	-	-			

3. Сведения о характеристиках уточняемого земельного участка с кадастровым номером 59:32:1800001:973 :		
№ п/п	Наименование характеристики	Значение характеристики
1	2	3
1.	Адрес земельного участка	-
1.1.	Сведения о местоположении земельного участка (при отсутствии адреса) в структурированном в соответствии с федеральной информационной адресной системой виде	-
1.2.	Дополнительные сведения о местоположении земельного участка	-
2.	Площадь земельного участка ± величина погрешности определения (вычисления) площади ($P \pm \Delta P$), м ²	563 +/- 8
3.	Формула, примененная для расчета предельной допустимой погрешности определения площади земельного участка, с подставленными значениями и итоговые (вычисленные) значения (ΔP), м ²	$\Delta P = 3.5 * 0,1 * \sqrt{562} = 8$
4.	Площадь земельного участка согласно сведениям Единого государственного реестра недвижимости (Ркад), м ²	546
5.	Оценка расхождения Р и Ркад ($P - P_{кад}$), м ²	17
6.	Предельные минимальный и максимальный размеры земельного участка (Рмин и Рмакс), м ²	- -
7.	Кадастровый номер или иной государственный учетный номер (инвентарный) объекта недвижимости, расположенного на земельном участке	-
8.	Вид (виды) разрешенного использования	-
8.1.	Дополнительные сведения об использовании земельного участка	-
9.	Сведения о земельных участках (землях общего пользования, территории общего пользования), посредством которых обеспечивается доступ	Земли общего пользования
10.	Иные сведения	-
4. Пояснения к сведениям об уточняемом земельном участке с кадастровым номером 59:32:1800001:973 :		
1.	-	

Сведения об уточняемых земельных участках, необходимые для исправления реестровых ошибок в сведениях о местоположении их границ

1. Сведения о характерных точках границ уточняемого земельного участка с кадастровым номером 59:32:1800001:739 :

Система координат МСК-59, зона 2

Зона № 2

Обозначение характерных точек границ	Координаты, м				Метод определения координат	Формулы, примененные для расчета средней квадратической погрешности определения координат характерных точек границ (Mt), с подставленными в такие формулы значениями и итоговые (вычисленные) значения Mt, м	Описание закрепления точки
	содержатся в Едином государственном реестре недвижимости		определены в результате выполнения комплексных кадастровых работ				
	X	Y	X	Y			
1	2	3	4	5	6	7	8
1	-	-	510293.14	2220913.47	Метод спутниковых геодезических измерений (определений)	0.1	-
2	-	-	510261.80	2220918.00	Метод спутниковых геодезических измерений (определений)	0.1	-
3	-	-	510255.72	2220918.64	Метод спутниковых геодезических измерений (определений)	0.1	-
4	-	-	510249.98	2220902.77	Метод спутниковых геодезических измерений (определений)	0.1	-
5	-	-	510244.42	2220887.37	Метод спутниковых геодезических измерений (определений)	0.1	-

1. Сведения о характерных точках границ уточняемого земельного участка с кадастровым номером 59:32:1800001:739 :							
Система координат МСК-59, зона 2						Зона № 2	
Обозначение характерных точек границ	Координаты, м				Метод определения координат	Формулы, примененные для расчета средней квадратической погрешности определения координат характерных точек границ (Mt), с подставленными в такие формулы значениями и итоговые (вычисленные) значения Mt, м	Описание закрепления точки
	содержатся в Едином государственном реестре недвижимости		определены в результате выполнения комплексных кадастровых работ				
	X	Y	X	Y			
1	2	3	4	5	6	7	8
6	-	-	510269.28	2220877.87	Метод спутниковых геодезических измерений (определений)	0.1	-
7	-	-	510283.09	2220871.85	Метод спутниковых геодезических измерений (определений)	0.1	-
1	-	-	510293.14	2220913.47	Метод спутниковых геодезических измерений (определений)	0.1	-
2. Сведения о частях границ уточняемого земельного участка с кадастровым номером 59:32:1800001:739 :							
Обозначение части границ		Горизонтальное проложение (S), м	Описание прохождения части границ	Сведения о согласовании местоположения границ (согласовано/спорное)			
от т.	до т.						
1	2	3	4	5			
1	2	31.67	-	-			
2	3	6.11	-	-			
3	4	16.88	-	-			
4	5	16.37	-	-			
5	6	26.61	-	-			
6	7	15.07	-	-			
7	1	42.82	-	-			

3. Сведения о характеристиках уточняемого земельного участка с кадастровым номером 59:32:1800001:739 :		
№ п/п	Наименование характеристики	Значение характеристики
1	2	3
1.	Адрес земельного участка	-
1.1.	Сведения о местоположении земельного участка (при отсутствии адреса) в структурированном в соответствии с федеральной информационной адресной системой виде	-
1.2.	Дополнительные сведения о местоположении земельного участка	-
2.	Площадь земельного участка ± величина погрешности определения (вычисления) площади ($P \pm \Delta P$), м ²	1492 +/- 14
3.	Формула, примененная для расчета предельной допустимой погрешности определения площади земельного участка, с подставленными значениями и итоговые (вычисленные) значения (ΔP), м ²	$\Delta P = 3.5 * 0,1 * \sqrt{1492} = 14$
4.	Площадь земельного участка согласно сведениям Единого государственного реестра недвижимости (Ркад), м ²	1501
5.	Оценка расхождения Р и Ркад ($P - P_{кад}$), м ²	9
6.	Предельные минимальный и максимальный размеры земельного участка (Рмин и Рмакс), м ²	- -
7.	Кадастровый номер или иной государственный учетный номер (инвентарный) объекта недвижимости, расположенного на земельном участке	-
8.	Вид (виды) разрешенного использования	-
8.1.	Дополнительные сведения об использовании земельного участка	-
9.	Сведения о земельных участках (землях общего пользования, территории общего пользования), посредством которых обеспечивается доступ	Земли общего пользования
10.	Иные сведения	-
4. Пояснения к сведениям об уточняемом земельном участке с кадастровым номером 59:32:1800001:739 :		
1.	-	

Сведения об уточняемых земельных участках, необходимые для исправления реестровых ошибок в сведениях о местоположении их границ

1. Сведения о характерных точках границ уточняемого земельного участка с кадастровым номером 59:32:1800001:758 :

Система координат МСК-59, зона 2

Зона № 2

Обозначение характерных точек границ	Координаты, м				Метод определения координат	Формулы, примененные для расчета средней квадратической погрешности определения координат характерных точек границ (Mt), с подставленными в такие формулы значениями и итоговые (вычисленные) значения Mt, м	Описание закрепления точки
	содержатся в Едином государственном реестре недвижимости		определены в результате выполнения комплексных кадастровых работ				
	X	Y	X	Y			
1	2	3	4	5	6	7	8
1	-	-	509728.31	2219778.52	Метод спутниковых геодезических измерений (определений)	0.1	-
2	-	-	509725.96	2219764.10	Метод спутниковых геодезических измерений (определений)	0.1	-
3	-	-	509721.77	2219753.19	Метод спутниковых геодезических измерений (определений)	0.1	-
4	-	-	509707.67	2219716.48	Метод спутниковых геодезических измерений (определений)	0.1	-
5	-	-	509709.64	2219716.04	Метод спутниковых геодезических измерений (определений)	0.1	-

1. Сведения о характерных точках границ уточняемого земельного участка с кадастровым номером 59:32:1800001:758 :							
Система координат МСК-59, зона 2						Зона № 2	
Обозначение характерных точек границ	Координаты, м				Метод определения координат	Формулы, примененные для расчета средней квадратической погрешности определения координат характерных точек границ (Mt), с подставленными в такие формулы значениями и итоговые (вычисленные) значения Mt, м	Описание закрепления точки
	содержатся в Едином государственном реестре недвижимости		определены в результате выполнения комплексных кадастровых работ				
	X	Y	X	Y			
1	2	3	4	5	6	7	8
6	-	-	509733.98	2219710.66	Метод спутниковых геодезических измерений (определений)	0.1	-
7	-	-	509734.78	2219777.59	Метод спутниковых геодезических измерений (определений)	0.1	-
1	-	-	509728.31	2219778.52	Метод спутниковых геодезических измерений (определений)	0.1	-
2. Сведения о частях границ уточняемого земельного участка с кадастровым номером 59:32:1800001:758 :							
Обозначение части границ		Горизонтальное проложение (S), м	Описание прохождения части границ	Сведения о согласовании местоположения границ (согласовано/спорное)			
от т.	до т.						
1	2	3	4	5			
1	2	14.61	-	-			
2	3	11.69	-	-			
3	4	39.32	-	-			
4	5	2.02	-	-			
5	6	24.93	-	-			
6	7	66.93	-	-			
7	1	6.54	-	-			

3. Сведения о характеристиках уточняемого земельного участка с кадастровым номером 59:32:1800001:758 :		
№ п/п	Наименование характеристики	Значение характеристики
1	2	3
1.	Адрес земельного участка	-
1.1.	Сведения о местоположении земельного участка (при отсутствии адреса) в структурированном в соответствии с федеральной информационной адресной системой виде	-
1.2.	Дополнительные сведения о местоположении земельного участка	-
2.	Площадь земельного участка ± величина погрешности определения (вычисления) площади ($P \pm \Delta P$), м ²	1017 +/- 11
3.	Формула, примененная для расчета предельной допустимой погрешности определения площади земельного участка, с подставленными значениями и итоговые (вычисленные) значения (ΔP), м ²	$\Delta P = 3.5 * 0,1 * \sqrt{1017} = 11$
4.	Площадь земельного участка согласно сведениям Единого государственного реестра недвижимости ($P_{\text{кад}}$), м ²	1017
5.	Оценка расхождения P и $P_{\text{кад}}$ ($P - P_{\text{кад}}$), м ²	-
6.	Предельные минимальный и максимальный размеры земельного участка ($P_{\text{мин}}$ и $P_{\text{макс}}$), м ²	- -
7.	Кадастровый номер или иной государственный учетный номер (инвентарный) объекта недвижимости, расположенного на земельном участке	-
8.	Вид (виды) разрешенного использования	-
8.1.	Дополнительные сведения об использовании земельного участка	-
9.	Сведения о земельных участках (землях общего пользования, территории общего пользования), посредством которых обеспечивается доступ	Земли общего пользования
10.	Иные сведения	-
4. Пояснения к сведениям об уточняемом земельном участке с кадастровым номером 59:32:1800001:758 :		
1.	-	

Сведения об уточняемых земельных участках, необходимые для исправления реестровых ошибок в сведениях о местоположении их границ

1. Сведения о характерных точках границ уточняемого земельного участка с кадастровым номером 59:32:1800001:352 :

Система координат МСК-59, зона 2

Зона № 2

Обозначение характерных точек границ	Координаты, м				Метод определения координат	Формулы, примененные для расчета средней квадратической погрешности определения границ (Mt), с подставленными в такие формулы значениями и итоговые (вычисленные) значения Mt, м	Описание закрепления точки
	содержатся в Едином государственном реестре недвижимости		определены в результате выполнения комплексных кадастровых работ				
	X	Y	X	Y			
1	2	3	4	5	6	7	8
1	-	-	509729.10	2219196.75	Метод спутниковых геодезических измерений (определений)	0.1	-
2	-	-	509728.88	2219196.99	Метод спутниковых геодезических измерений (определений)	0.1	-
3	-	-	509728.02	2219197.89	Метод спутниковых геодезических измерений (определений)	0.1	-
4	-	-	509726.15	2219199.91	Метод спутниковых геодезических измерений (определений)	0.1	-
5	-	-	509725.98	2219200.09	Метод спутниковых геодезических измерений (определений)	0.1	-

1. Сведения о характерных точках границ уточняемого земельного участка с кадастровым номером 59:32:1800001:352 :

Система координат МСК-59, зона 2

Зона № 2

Обозначение характерных точек границ	Координаты, м				Метод определения координат	Формулы, примененные для расчета средней квадратической погрешности определения координат характерных точек границ (Mt), с подставленными в такие формулы значениями и итоговые (вычисленные) значения Mt, м	Описание закрепления точки
	содержатся в Едином государственном реестре недвижимости		определены в результате выполнения комплексных кадастровых работ				
	X	Y	X	Y			
1	2	3	4	5	6	7	8
6	-	-	509724.21	2219201.98	Метод спутниковых геодезических измерений (определений)	0.1	-
7	-	-	509720.19	2219206.44	Метод спутниковых геодезических измерений (определений)	0.1	-
8	-	-	509716.89	2219203.40	Метод спутниковых геодезических измерений (определений)	0.1	-
9	-	-	509715.59	2219202.75	Метод спутниковых геодезических измерений (определений)	0.1	-
10	-	-	509714.32	2219204.33	Метод спутниковых геодезических измерений (определений)	0.1	-

1. Сведения о характерных точках границ уточняемого земельного участка с кадастровым номером 59:32:1800001:352 :

Система координат МСК-59, зона 2

Зона № 2

Обозначение характерных точек границ	Координаты, м				Метод определения координат	Формулы, примененные для расчета средней квадратической погрешности определения координат характерных точек границ (Mt), с подставленными в такие формулы значениями и итоговые (вычисленные) значения Mt, м	Описание закрепления точки
	содержатся в Едином государственном реестре недвижимости		определены в результате выполнения комплексных кадастровых работ				
	X	Y	X	Y			
1	2	3	4	5	6	7	8
11	-	-	509716.08	2219205.97	Метод спутниковых геодезических измерений (определений)	0.1	-
12	-	-	509715.22	2219206.77	Метод спутниковых геодезических измерений (определений)	0.1	-
13	-	-	509716.42	2219207.88	Метод спутниковых геодезических измерений (определений)	0.1	-
14	-	-	509714.37	2219210.04	Метод спутниковых геодезических измерений (определений)	0.1	-
15	-	-	509718.83	2219214.27	Метод спутниковых геодезических измерений (определений)	0.1	-

1. Сведения о характерных точках границ уточняемого земельного участка с кадастровым номером 59:32:1800001:352 :

Система координат МСК-59, зона 2

Зона № 2

Обозначение характерных точек границ	Координаты, м				Метод определения координат	Формулы, примененные для расчета средней квадратической погрешности определения координат характерных точек границ (Mt), с подставленными в такие формулы значениями и итоговые (вычисленные) значения Mt, м	Описание закрепления точки
	содержатся в Едином государственном реестре недвижимости		определены в результате выполнения комплексных кадастровых работ				
	X	Y	X	Y			
1	2	3	4	5	6	7	8
16	-	-	509719.34	2219214.75	Метод спутниковых геодезических измерений (определений)	0.1	-
17	-	-	509724.35	2219209.62	Метод спутниковых геодезических измерений (определений)	0.1	-
18	-	-	509729.30	2219213.52	Метод спутниковых геодезических измерений (определений)	0.1	-
19	-	-	509733.70	2219209.30	Метод спутниковых геодезических измерений (определений)	0.1	-
20	-	-	509729.61	2219205.61	Метод спутниковых геодезических измерений (определений)	0.1	-

1. Сведения о характерных точках границ уточняемого земельного участка с кадастровым номером 59:32:1800001:352 :

Система координат МСК-59, зона 2

Зона № 2

Обозначение характерных точек границ	Координаты, м				Метод определения координат	Формулы, примененные для расчета средней квадратической погрешности определения координат характерных точек границ (Mt), с подставленными в такие формулы значениями и итоговые (вычисленные) значения Mt, м	Описание закрепления точки
	содержатся в Едином государственном реестре недвижимости		определены в результате выполнения комплексных кадастровых работ				
	X	Y	X	Y			
1	2	3	4	5	6	7	8
21	-	-	509730.56	2219204.67	Метод спутниковых геодезических измерений (определений)	0.1	-
22	-	-	509732.50	2219202.94	Метод спутниковых геодезических измерений (определений)	0.1	-
23	-	-	509734.82	2219201.06	Метод спутниковых геодезических измерений (определений)	0.1	-
24	-	-	509729.34	2219196.49	Метод спутниковых геодезических измерений (определений)	0.1	-
1	-	-	509729.10	2219196.75	Метод спутниковых геодезических измерений (определений)	0.1	-

2. Сведения о частях границ уточняемого земельного участка с кадастровым номером 59:32:1800001:352 :				
Обозначение части границ		Горизонтальное проложение (S), м	Описание прохождения части границ	Сведения о согласовании местоположения границ (согласовано/спорное)
от т.	до т.			
1	2	3	4	5
1	2	0.33	-	-
22	23	2.99	-	-
21	22	2.60	-	-
20	21	1.34	-	-
19	20	5.51	-	-
18	19	6.10	-	-
17	18	6.30	-	-
16	17	7.17	-	-
15	16	0.70	-	-
14	15	6.15	-	-
13	14	2.98	-	-
12	13	1.63	-	-
11	12	1.17	-	-
10	11	2.41	-	-
9	10	2.03	-	-
8	9	1.45	-	-
7	8	4.49	-	-
6	7	6.00	-	-
5	6	2.59	-	-
4	5	0.25	-	-
3	4	2.75	-	-
2	3	1.24	-	-
23	24	7.14	-	-
24	1	0.35	-	-

3. Сведения о характеристиках уточняемого земельного участка с кадастровым номером 59:32:1800001:352 :		
№ п/п	Наименование характеристики	Значение характеристики
1	2	3
1.	Адрес земельного участка	-
1.1.	Сведения о местоположении земельного участка (при отсутствии адреса) в структурированном в соответствии с федеральной информационной адресной системой виде	-
1.2.	Дополнительные сведения о местоположении земельного участка	-
2.	Площадь земельного участка ± величина погрешности определения (вычисления) площади ($P \pm \Delta P$), м ²	180 +/- 11
3.	Формула, примененная для расчета предельной допустимой погрешности определения площади земельного участка, с подставленными значениями и итоговые (вычисленные) значения (ΔP), м ²	$\Delta P = 3.5 * 0,1 * \sqrt{180} = 5 = 11$
4.	Площадь земельного участка согласно сведениям Единого государственного реестра недвижимости (Ркад), м ²	1017

3. Сведения о характеристиках уточняемого земельного участка с кадастровым номером 59:32:1800001:352 :		
№ п/п	Наименование характеристики	Значение характеристики
1	2	3
5.	Оценка расхождения Р и Ркад (Р - Ркад), м2	837
6.	Предельные минимальный и максимальный размеры земельного участка (Рмин и Рмакс), м2	- -
7.	Кадастровый номер или иной государственный учетный номер (инвентарный) объекта недвижимости, расположенного на земельном участке	59:32:1800001:496
8.	Вид (виды) разрешенного использования	-
8.1.	Дополнительные сведения об использовании земельного участка	-
9.	Сведения о земельных участках (землях общего пользования, территории общего пользования), посредством которых обеспечивается доступ	Земли общего пользования
10.	Иные сведения	На земельном участке расположено здание Жилой дом с кад.№ 59:32:1800001:496
4. Пояснения к сведениям об уточняемом земельном участке с кадастровым номером 59:32:1800001:352 :		
1.	-	

Сведения об уточняемых земельных участках, необходимые для исправления реестровых ошибок в сведениях о местоположении их границ

1. Сведения о характерных точках границ уточняемого земельного участка с кадастровым номером 59:32:1800001:355 :

Система координат МСК-59, зона 2

Зона № 2

Обозначение характерных точек границ	Координаты, м				Метод определения координат	Формулы, примененные для расчета средней квадратической погрешности определения границ (Mt), с подставленными в такие формулы значениями и итоговые (вычисленные) значения Mt, м	Описание закрепления точки
	содержатся в Едином государственном реестре недвижимости		определены в результате выполнения комплексных кадастровых работ				
	X	Y	X	Y			
1	2	3	4	5	6	7	8
1	-	-	509733.70	2219209.30	Метод спутниковых геодезических измерений (определений)	0.1	-
2	-	-	509738.71	2219204.42	Метод спутниковых геодезических измерений (определений)	0.1	-
3	-	-	509734.82	2219201.06	Метод спутниковых геодезических измерений (определений)	0.1	-
4	-	-	509732.50	2219202.94	Метод спутниковых геодезических измерений (определений)	0.1	-
5	-	-	509730.56	2219204.67	Метод спутниковых геодезических измерений (определений)	0.1	-

1. Сведения о характерных точках границ уточняемого земельного участка с кадастровым номером 59:32:1800001:355 :							
Система координат МСК-59, зона 2						Зона № 2	
Обозначение характерных точек границ	Координаты, м				Метод определения координат	Формулы, примененные для расчета средней квадратической погрешности определения координат характерных точек границ (Mt), с подставленными в такие формулы значениями и итоговые (вычисленные) значения Mt, м	Описание закрепления точки
	содержатся в Едином государственном реестре недвижимости		определены в результате выполнения комплексных кадастровых работ				
	X	Y	X	Y			
1	2	3	4	5	6	7	8
6	-	-	509729.61	2219205.61	Метод спутниковых геодезических измерений (определений)	0.1	-
1	-	-	509733.70	2219209.30	Метод спутниковых геодезических измерений (определений)	0.1	-
2. Сведения о частях границ уточняемого земельного участка с кадастровым номером 59:32:1800001:355 :							
Обозначение части границ		Горизонтальное проложение (S), м		Описание прохождения части границ	Сведения о согласовании местоположения границ (согласовано/спорное)		
от т.	до т.						
1	2	3		4	5		
1	2	6.99		-	-		
2	3	5.14		-	-		
3	4	2.99		-	-		
4	5	2.60		-	-		
5	6	1.34		-	-		
6	1	5.51		-	-		
3. Сведения о характеристиках уточняемого земельного участка с кадастровым номером 59:32:1800001:355 :							
№ п/п	Наименование характеристики					Значение характеристики	
1	2					3	
1.	Адрес земельного участка					-	
1.1.	Сведения о местоположении земельного участка (при отсутствии адреса) в структурированном в соответствии с федеральной информационной адресной системой виде					-	
1.2.	Дополнительные сведения о местоположении земельного участка					-	
2.	Площадь земельного участка ± величина погрешности определения (вычисления) площади (P ± ΔP), м ²					37 +/- 2	

3. Сведения о характеристиках уточняемого земельного участка с кадастровым номером 59:32:1800001:355 :		
№ п/п	Наименование характеристики	Значение характеристики
1	2	3
3.	Формула, примененная для расчета предельной допустимой погрешности определения площади земельного участка, с подставленными значениями и итоговые (вычисленные) значения (ΔP), м2	$\Delta P=3.5*0,1*\sqrt{37}=2$
4.	Площадь земельного участка согласно сведениям Единого государственного реестра недвижимости (Ркад), м2	34
5.	Оценка расхождения Р и Ркад (Р - Ркад), м2	3
6.	Предельные минимальный и максимальный размеры земельного участка (Рмин и Рмакс), м2	- -
7.	Кадастровый номер или иной государственный учетный номер (инвентарный) объекта недвижимости, расположенного на земельном участке	59:32:1800001:496
8.	Вид (виды) разрешенного использования	-
8.1.	Дополнительные сведения об использовании земельного участка	-
9.	Сведения о земельных участках (землях общего пользования, территории общего пользования), посредством которых обеспечивается доступ	Земли общего пользования
10.	Иные сведения	На земельном участке расположено здание Жилой дом с кад.№ 59:32:1800001:496 и сооружение Овощная яма с кад.№59:32:1800001:402
4. Пояснения к сведениям об уточняемом земельном участке с кадастровым номером 59:32:1800001:355 :		
1.	-	

Сведения об уточняемых земельных участках, необходимые для исправления реестровых ошибок в сведениях о местоположении их границ

1. Сведения о характерных точках границ уточняемого земельного участка с кадастровым номером 59:32:1800001:29 :

Система координат МСК-59, зона 2

Зона № 2

Обозначение характерных точек границ	Координаты, м				Метод определения координат	Формулы, примененные для расчета средней квадратической погрешности определения координат характерных точек границ (Mt), с подставленными в такие формулы значениями и итоговые (вычисленные) значения Mt, м	Описание закрепления точки
	содержатся в Едином государственном реестре недвижимости		определены в результате выполнения комплексных кадастровых работ				
	X	Y	X	Y			
1	2	3	4	5	6	7	8
1	-	-	509659.31	2219143.63	Метод спутниковых геодезических измерений (определений)	0.1	-
2	-	-	509653.57	2219151.10	Метод спутниковых геодезических измерений (определений)	0.1	-
3	-	-	509648.27	2219157.75	Метод спутниковых геодезических измерений (определений)	0.1	-
4	-	-	509646.87	2219160.08	Метод спутниковых геодезических измерений (определений)	0.1	-
5	-	-	509642.33	2219166.12	Метод спутниковых геодезических измерений (определений)	0.1	-

1. Сведения о характерных точках границ уточняемого земельного участка с кадастровым номером 59:32:1800001:29 :

Система координат МСК-59, зона 2

Зона № 2

Обозначение характерных точек границ	Координаты, м				Метод определения координат	Формулы, примененные для расчета средней квадратической погрешности определения координат характерных точек границ (Mt), с подставленными в такие формулы значениями и итоговые (вычисленные) значения Mt, м	Описание закрепления точки
	содержатся в Едином государственном реестре недвижимости		определены в результате выполнения комплексных кадастровых работ				
	X	Y	X	Y			
1	2	3	4	5	6	7	8
6	-	-	509642.15	2219168.41	Метод спутниковых геодезических измерений (определений)	0.1	-
7	-	-	509646.30	2219171.71	Метод спутниковых геодезических измерений (определений)	0.1	-
8	-	-	509634.81	2219191.10	Метод спутниковых геодезических измерений (определений)	0.1	-
9	-	-	509614.62	2219178.99	Метод спутниковых геодезических измерений (определений)	0.1	-
10	-	-	509614.78	2219175.75	Метод спутниковых геодезических измерений (определений)	0.1	-

1. Сведения о характерных точках границ уточняемого земельного участка с кадастровым номером 59:32:1800001:29 :

Система координат МСК-59, зона 2

Зона № 2

Обозначение характерных точек границ	Координаты, м				Метод определения координат	Формулы, примененные для расчета средней квадратической погрешности определения координат характерных точек границ (Mt), с подставленными в такие формулы значениями и итоговые (вычисленные) значения Mt, м	Описание закрепления точки
	содержатся в Едином государственном реестре недвижимости		определены в результате выполнения комплексных кадастровых работ				
	X	Y	X	Y			
1	2	3	4	5	6	7	8
11	-	-	509617.60	2219169.40	Метод спутниковых геодезических измерений (определений)	0.1	-
12	-	-	509627.78	2219146.58	Метод спутниковых геодезических измерений (определений)	0.1	-
13	-	-	509629.52	2219142.90	Метод спутниковых геодезических измерений (определений)	0.1	-
14	-	-	509640.91	2219121.94	Метод спутниковых геодезических измерений (определений)	0.1	-
15	-	-	509661.88	2219140.69	Метод спутниковых геодезических измерений (определений)	0.1	-

1. Сведения о характерных точках границ уточняемого земельного участка с кадастровым номером 59:32:1800001:29 :							
Система координат МСК-59, зона 2						Зона № 2	
Обозначение характерных точек границ	Координаты, м				Метод определения координат	Формулы, примененные для расчета средней квадратической погрешности определения координат характерных точек границ (Mt), с подставленными в такие формулы значениями и итоговые (вычисленные) значения Mt, м	Описание закрепления точки
	содержатся в Едином государственном реестре недвижимости		определены в результате выполнения комплексных кадастровых работ				
	X	Y	X	Y			
1	2	3	4	5	6	7	8
1	-	-	509659.31	2219143.63	Метод спутниковых геодезических измерений (определений)	0.1	-
2. Сведения о частях границ уточняемого земельного участка с кадастровым номером 59:32:1800001:29 :							
Обозначение части границ		Горизонтальное проложение (S), м	Описание прохождения части границ	Сведения о согласовании местоположения границ (согласовано/спорное)			
от т.	до т.						
1	2	3	4	5			
1	2	9.42	-	-			
2	3	8.50	-	-			
3	4	2.72	-	-			
4	5	7.56	-	-			
5	6	2.30	-	-			
6	7	5.30	-	-			
7	8	22.54	-	-			
8	9	23.54	-	-			
9	10	3.24	-	-			
10	11	6.95	-	-			
11	12	24.99	-	-			
12	13	4.07	-	-			
13	14	23.85	-	-			
14	15	28.13	-	-			
15	1	3.90	-	-			
3. Сведения о характеристиках уточняемого земельного участка с кадастровым номером 59:32:1800001:29 :							
№ п/п	Наименование характеристики			Значение характеристики			
1	2			3			
1.	Адрес земельного участка			-			
1.1.	Сведения о местоположении земельного участка (при отсутствии адреса) в структурированном в соответствии с федеральной информационной адресной системой виде			-			
1.2.	Дополнительные сведения о местоположении земельного участка			-			

3. Сведения о характеристиках уточняемого земельного участка с кадастровым номером 59:32:1800001:29 :		
№ п/п	Наименование характеристики	Значение характеристики
1	2	3
2.	Площадь земельного участка ± величина погрешности определения (вычисления) площади ($P \pm \Delta P$), м ²	1500 +/- 14
3.	Формула, примененная для расчета предельной допустимой погрешности определения площади земельного участка, с подставленными значениями и итоговые (вычисленные) значения (ΔP), м ²	$\Delta P = 3.5 * 0.1 * \sqrt{1500} = 14$
4.	Площадь земельного участка согласно сведениям Единого государственного реестра недвижимости ($P_{\text{кад}}$), м ²	1485
5.	Оценка расхождения P и $P_{\text{кад}}$ ($P - P_{\text{кад}}$), м ²	15
6.	Предельные минимальный и максимальный размеры земельного участка ($P_{\text{мин}}$ и $P_{\text{макс}}$), м ²	- -
7.	Кадастровый номер или иной государственный учетный номер (инвентарный) объекта недвижимости, расположенного на земельном участке	59:32:1800001:480
8.	Вид (виды) разрешенного использования	-
8.1.	Дополнительные сведения об использовании земельного участка	-
9.	Сведения о земельных участках (землях общего пользования, территории общего пользования), посредством которых обеспечивается доступ	Земли общего пользования
10.	Иные сведения	На земельном участке расположено здание Жилой дом с кад.№ 59:32:1800001:480
4. Пояснения к сведениям об уточняемом земельном участке с кадастровым номером 59:32:1800001:29 :		
1.	-	

Сведения об уточняемых земельных участках, необходимые для исправления реестровых ошибок в сведениях о местоположении их границ

1. Сведения о характерных точках границ уточняемого земельного участка с кадастровым номером 59:32:1800001:30 :

Система координат МСК-59, зона 2

Зона № 2

Обозначение характерных точек границ	Координаты, м				Метод определения координат	Формулы, примененные для расчета средней квадратической погрешности определения координат характерных точек границ (Mt), с подставленными в такие формулы значениями и итоговые (вычисленные) значения Mt, м	Описание закрепления точки
	содержатся в Едином государственном реестре недвижимости		определены в результате выполнения комплексных кадастровых работ				
	X	Y	X	Y			
1	2	3	4	5	6	7	8
1	-	-	509614.18	2219184.90	Метод спутниковых геодезических измерений (определений)	0.1	-
2	-	-	509598.36	2219213.99	Метод спутниковых геодезических измерений (определений)	0.1	-
3	-	-	509606.86	2219224.21	Метод спутниковых геодезических измерений (определений)	0.1	-
4	-	-	509614.54	2219228.01	Метод спутниковых геодезических измерений (определений)	0.1	-
5	-	-	509632.34	2219195.40	Метод спутниковых геодезических измерений (определений)	0.1	-

1. Сведения о характерных точках границ уточняемого земельного участка с кадастровым номером 59:32:1800001:30 :							
Система координат МСК-59, зона 2						Зона № 2	
Обозначение характерных точек границ	Координаты, м				Метод определения координат	Формулы, примененные для расчета средней квадратической погрешности определения координат характерных точек границ (Mt), с подставленными в такие формулы значениями и итоговые (вычисленные) значения Mt, м	Описание закрепления точки
	содержатся в Едином государственном реестре недвижимости		определены в результате выполнения комплексных кадастровых работ				
	X	Y	X	Y			
1	2	3	4	5	6	7	8
6	-	-	509634.81	2219191.10	Метод спутниковых геодезических измерений (определений)	0.1	-
7	-	-	509614.62	2219178.99	Метод спутниковых геодезических измерений (определений)	0.1	-
1	-	-	509614.18	2219184.90	Метод спутниковых геодезических измерений (определений)	0.1	-
2. Сведения о частях границ уточняемого земельного участка с кадастровым номером 59:32:1800001:30 :							
Обозначение части границ		Горизонтальное проложение (S), м	Описание прохождения части границ	Сведения о согласовании местоположения границ (согласовано/спорное)			
от т.	до т.						
1	2	3	4	5			
1	2	33.11	-	-			
2	3	13.29	-	-			
3	4	8.57	-	-			
4	5	37.15	-	-			
5	6	4.96	-	-			
6	7	23.54	-	-			
7	1	5.93	-	-			

3. Сведения о характеристиках уточняемого земельного участка с кадастровым номером 59:32:1800001:30 :		
№ п/п	Наименование характеристики	Значение характеристики
1	2	3
1.	Адрес земельного участка	-
1.1.	Сведения о местоположении земельного участка (при отсутствии адреса) в структурированном в соответствии с федеральной информационной адресной системой виде	-
1.2.	Дополнительные сведения о местоположении земельного участка	-
2.	Площадь земельного участка ± величина погрешности определения (вычисления) площади ($P \pm \Delta P$), м ²	873 +/- 10
3.	Формула, примененная для расчета предельной допустимой погрешности определения площади земельного участка, с подставленными значениями и итоговые (вычисленные) значения (ΔP), м ²	$\Delta P = 3.5 * 0,1 * \sqrt{873} = 10$
4.	Площадь земельного участка согласно сведениям Единого государственного реестра недвижимости ($P_{\text{кад}}$), м ²	859
5.	Оценка расхождения P и $P_{\text{кад}}$ ($P - P_{\text{кад}}$), м ²	14
6.	Предельные минимальный и максимальный размеры земельного участка ($P_{\text{мин}}$ и $P_{\text{макс}}$), м ²	- -
7.	Кадастровый номер или иной государственный учетный номер (инвентарный) объекта недвижимости, расположенного на земельном участке	59:32:1800001:619
8.	Вид (виды) разрешенного использования	-
8.1.	Дополнительные сведения об использовании земельного участка	-
9.	Сведения о земельных участках (землях общего пользования, территории общего пользования), посредством которых обеспечивается доступ	Земли общего пользования
10.	Иные сведения	На земельном участке расположено здание Жилой дом с кад.№ 59:32:1800001:619
4. Пояснения к сведениям об уточняемом земельном участке с кадастровым номером 59:32:1800001:30 :		
1.	-	

Сведения об уточняемых земельных участках, необходимые для исправления реестровых ошибок в сведениях о местоположении их границ

1. Сведения о характерных точках границ уточняемого земельного участка с кадастровым номером 59:32:1800001:387 :

Система координат МСК-59, зона 2

Зона № 2

Обозначение характерных точек границ	Координаты, м				Метод определения координат	Формулы, примененные для расчета средней квадратической погрешности определения координат характерных точек границ (Mt), с подставленными в такие формулы значениями и итоговые (вычисленные) значения Mt, м	Описание закрепления точки
	содержатся в Едином государственном реестре недвижимости		определены в результате выполнения комплексных кадастровых работ				
	X	Y	X	Y			
1	2	3	4	5	6	7	8
1	-	-	510210.75	2220559.10	Метод спутниковых геодезических измерений (определений)	0.1	-
2	-	-	510230.84	2220613.98	Метод спутниковых геодезических измерений (определений)	0.1	-
3	-	-	510220.91	2220618.78	Метод спутниковых геодезических измерений (определений)	0.1	-
4	-	-	510206.67	2220578.38	Метод спутниковых геодезических измерений (определений)	0.1	-
5	-	-	510203.20	2220570.05	Метод спутниковых геодезических измерений (определений)	0.1	-

1. Сведения о характерных точках границ уточняемого земельного участка с кадастровым номером 59:32:1800001:387 :							
Система координат МСК-59, зона 2							Зона № 2
Обозначение характерных точек границ	Координаты, м				Метод определения координат	Формулы, примененные для расчета средней квадратической погрешности определения координат характерных точек границ (Mt), с подставленными в такие формулы значениями и итоговые (вычисленные) значения Mt, м	Описание закрепления точки
	содержатся в Едином государственном реестре недвижимости		определены в результате выполнения комплексных кадастровых работ				
	X	Y	X	Y			
1	2	3	4	5	6	7	8
6	-	-	510200.68	2220563.20	Метод спутниковых геодезических измерений (определений)	0.1	-
1	-	-	510210.75	2220559.10	Метод спутниковых геодезических измерений (определений)	0.1	-
2. Сведения о частях границ уточняемого земельного участка с кадастровым номером 59:32:1800001:387 :							
Обозначение части границ		Горизонтальное проложение (S), м		Описание прохождения части границ	Сведения о согласовании местоположения границ (согласовано/спорное)		
от т.	до т.						
1	2	3		4	5		
1	2	58.44		-	-		
2	3	11.03		-	-		
3	4	42.84		-	-		
4	5	9.02		-	-		
5	6	7.30		-	-		
6	1	10.87		-	-		
3. Сведения о характеристиках уточняемого земельного участка с кадастровым номером 59:32:1800001:387 :							
№ п/п	Наименование характеристики					Значение характеристики	
1	2					3	
1.	Адрес земельного участка					-	
1.1.	Сведения о местоположении земельного участка (при отсутствии адреса) в структурированном в соответствии с федеральной информационной адресной системой виде					-	
1.2.	Дополнительные сведения о местоположении земельного участка					-	
2.	Площадь земельного участка ± величина погрешности определения (вычисления) площади (P ± ΔP), м ²					630 +/- 9	

3. Сведения о характеристиках уточняемого земельного участка с кадастровым номером 59:32:1800001:387 :		
№ п/п	Наименование характеристики	Значение характеристики
1	2	3
3.	Формула, примененная для расчета предельной допустимой погрешности определения площади земельного участка, с подставленными значениями и итоговые (вычисленные) значения (ΔP), м2	$\Delta P=3.5*0,1*\sqrt{630}=9$
4.	Площадь земельного участка согласно сведениям Единого государственного реестра недвижимости (Ркад), м2	602
5.	Оценка расхождения Р и Ркад (Р - Ркад), м2	28
6.	Предельные минимальный и максимальный размеры земельного участка (Рмин и Рмакс), м2	- -
7.	Кадастровый номер или иной государственный учетный номер (инвентарный) объекта недвижимости, расположенного на земельном участке	59:32:1800001:687
8.	Вид (виды) разрешенного использования	-
8.1.	Дополнительные сведения об использовании земельного участка	-
9.	Сведения о земельных участках (землях общего пользования, территории общего пользования), посредством которых обеспечивается доступ	Земли общего пользования
10.	Иные сведения	На земельном участке расположено здание Жилой дом с кад.№ 59:32:1800001:687
4. Пояснения к сведениям об уточняемом земельном участке с кадастровым номером 59:32:1800001:387 :		
1.	-	

Сведения об уточняемых земельных участках, необходимые для исправления реестровых ошибок в сведениях о местоположении их границ

1. Сведения о характерных точках границ уточняемого земельного участка с кадастровым номером 59:32:1800001:92 :

Система координат МСК-59, зона 2

Зона № 2

Обозначение характерных точек границ	Координаты, м				Метод определения координат	Формулы, примененные для расчета средней квадратической погрешности определения координат характерных точек границ (Mt), с подставленными в такие формулы значениями и итоговые (вычисленные) значения Mt, м	Описание закрепления точки
	содержатся в Едином государственном реестре недвижимости		определены в результате выполнения комплексных кадастровых работ				
	X	Y	X	Y			
1	2	3	4	5	6	7	8
1	-	-	509843.52	2219866.94	Метод спутниковых геодезических измерений (определений)	0.1	-
2	-	-	509845.04	2219886.30	Метод спутниковых геодезических измерений (определений)	0.1	-
3	-	-	509879.48	2219883.02	Метод спутниковых геодезических измерений (определений)	0.1	-
4	-	-	509882.00	2219882.76	Метод спутниковых геодезических измерений (определений)	0.1	-
5	-	-	509878.98	2219862.49	Метод спутниковых геодезических измерений (определений)	0.1	-

1. Сведения о характерных точках границ уточняемого земельного участка с кадастровым номером 59:32:1800001:92 :							
Система координат МСК-59, зона 2						Зона № 2	
Обозначение характерных точек границ	Координаты, м				Метод определения координат	Формулы, примененные для расчета средней квадратической погрешности определения координат характерных точек границ (Mt), с подставленными в такие формулы значениями и итоговые (вычисленные) значения Mt, м	Описание закрепления точки
	содержатся в Едином государственном реестре недвижимости		определены в результате выполнения комплексных кадастровых работ				
	X	Y	X	Y			
1	2	3	4	5	6	7	8
6	-	-	509846.26	2219866.52	Метод спутниковых геодезических измерений (определений)	0.1	-
7	-	-	509844.13	2219866.84	Метод спутниковых геодезических измерений (определений)	0.1	-
1	-	-	509843.52	2219866.94	Метод спутниковых геодезических измерений (определений)	0.1	-
2. Сведения о частях границ уточняемого земельного участка с кадастровым номером 59:32:1800001:92 :							
Обозначение части границ		Горизонтальное проложение (S), м	Описание прохождения части границ	Сведения о согласовании местоположения границ (согласовано/спорное)			
от т.	до т.						
1	2	3	4	5			
1	2	19.42	-	-			
2	3	34.60	-	-			
3	4	2.53	-	-			
4	5	20.49	-	-			
5	6	32.97	-	-			
6	7	2.15	-	-			
7	1	0.62	-	-			

3. Сведения о характеристиках уточняемого земельного участка с кадастровым номером 59:32:1800001:92 :		
№ п/п	Наименование характеристики	Значение характеристики
1	2	3
1.	Адрес земельного участка	-
1.1.	Сведения о местоположении земельного участка (при отсутствии адреса) в структурированном в соответствии с федеральной информационной адресной системой виде	-
1.2.	Дополнительные сведения о местоположении земельного участка	-
2.	Площадь земельного участка ± величина погрешности определения (вычисления) площади ($P \pm \Delta P$), м ²	728 +/- 9
3.	Формула, примененная для расчета предельной допустимой погрешности определения площади земельного участка, с подставленными значениями и итоговые (вычисленные) значения (ΔP), м ²	$\Delta P = 3.5 * 0,1 * \sqrt{728} = 9$
4.	Площадь земельного участка согласно сведениям Единого государственного реестра недвижимости ($P_{\text{кад}}$), м ²	686
5.	Оценка расхождения P и $P_{\text{кад}}$ ($P - P_{\text{кад}}$), м ²	42
6.	Предельные минимальный и максимальный размеры земельного участка ($P_{\text{мин}}$ и $P_{\text{макс}}$), м ²	- -
7.	Кадастровый номер или иной государственный учетный номер (инвентарный) объекта недвижимости, расположенного на земельном участке	59:32:1800001:615
8.	Вид (виды) разрешенного использования	-
8.1.	Дополнительные сведения об использовании земельного участка	-
9.	Сведения о земельных участках (землях общего пользования, территории общего пользования), посредством которых обеспечивается доступ	Земли общего пользования
10.	Иные сведения	На земельном участке расположено здание незавершенный строительством жилой дом со служебными строениями с кад. № 59:32:1800001:615
4. Пояснения к сведениям об уточняемом земельном участке с кадастровым номером 59:32:1800001:92 :		
1.	-	

Сведения об уточняемых земельных участках, необходимые для исправления реестровых ошибок в сведениях о местоположении их границ

1. Сведения о характерных точках границ уточняемого земельного участка с кадастровым номером 59:32:1800001:373 :

Система координат МСК-59, зона 2

Зона № 2

Обозначение характерных точек границ	Координаты, м				Метод определения координат	Формулы, примененные для расчета средней квадратической погрешности определения границ (Mt), с подставленными в такие формулы значениями и итоговые (вычисленные) значения Mt, м	Описание закрепления точки
	содержатся в Едином государственном реестре недвижимости		определены в результате выполнения комплексных кадастровых работ				
	X	Y	X	Y			
1	2	3	4	5	6	7	8
1	-	-	509889.58	2219927.84	Метод спутниковых геодезических измерений (определений)	0.1	-
2	-	-	509893.25	2219927.16	Метод спутниковых геодезических измерений (определений)	0.1	-
3	-	-	509891.46	2219914.20	Метод спутниковых геодезических измерений (определений)	0.1	-
4	-	-	509890.47	2219902.82	Метод спутниковых геодезических измерений (определений)	0.1	-
5	-	-	509847.64	2219909.74	Метод спутниковых геодезических измерений (определений)	0.1	-

1. Сведения о характерных точках границ уточняемого земельного участка с кадастровым номером 59:32:1800001:373 :

Система координат МСК-59, зона 2

Зона № 2

Обозначение характерных точек границ	Координаты, м				Метод определения координат	Формулы, примененные для расчета средней квадратической погрешности определения координат характерных точек границ (Mt), с подставленными в такие формулы значениями и итоговые (вычисленные) значения Mt, м	Описание закрепления точки
	содержатся в Едином государственном реестре недвижимости		определены в результате выполнения комплексных кадастровых работ				
	X	Y	X	Y			
1	2	3	4	5	6	7	8
6	-	-	509850.74	2219935.05	Метод спутниковых геодезических измерений (определений)	0.1	-
7	-	-	509851.85	2219934.84	Метод спутниковых геодезических измерений (определений)	0.1	-
8	-	-	509885.34	2219928.63	Метод спутниковых геодезических измерений (определений)	0.1	-
9	-	-	509886.02	2219928.51	Метод спутниковых геодезических измерений (определений)	0.1	-
1	-	-	509889.58	2219927.84	Метод спутниковых геодезических измерений (определений)	0.1	-

2. Сведения о частях границ уточняемого земельного участка с кадастровым номером 59:32:1800001:373 :				
Обозначение части границ		Горизонтальное проложение (S), м	Описание прохождения части границ	Сведения о согласовании местоположения границ (согласовано/спорное)
от т.	до т.			
1	2	3	4	5
1	2	3.73	-	-
2	3	13.08	-	-
3	4	11.42	-	-
4	5	43.39	-	-
5	6	25.50	-	-
6	7	1.13	-	-
7	8	34.06	-	-
8	9	0.69	-	-
9	1	3.62	-	-
3. Сведения о характеристиках уточняемого земельного участка с кадастровым номером 59:32:1800001:373 :				
№ п/п	Наименование характеристики		Значение характеристики	
1	2		3	
1.	Адрес земельного участка		-	
1.1.	Сведения о местоположении земельного участка (при отсутствии адреса) в структурированном в соответствии с федеральной информационной адресной системой виде		-	
1.2.	Дополнительные сведения о местоположении земельного участка		-	
2.	Площадь земельного участка ± величина погрешности определения (вычисления) площади (P ± ΔP), м ²		1077 +/- 11	
3.	Формула, примененная для расчета предельной допустимой погрешности определения площади земельного участка, с подставленными значениями и итоговые (вычисленные) значения (ΔP), м ²		ΔP=3.5*0,1*√1077=11	
4.	Площадь земельного участка согласно сведениям Единого государственного реестра недвижимости (P _{кад}), м ²		1056	
5.	Оценка расхождения P и P _{кад} (P - P _{кад}), м ²		21	
6.	Предельные минимальный и максимальный размеры земельного участка (P _{мин} и P _{макс}), м ²		- -	
7.	Кадастровый номер или иной государственный учетный номер (инвентарный) объекта недвижимости, расположенного на земельном участке		59:32:1800001:651	
8.	Вид (виды) разрешенного использования		-	
8.1.	Дополнительные сведения об использовании земельного участка		-	
9.	Сведения о земельных участках (землях общего пользования, территории общего пользования), посредством которых обеспечивается доступ		Земли общего пользования	
10.	Иные сведения		На земельном участке расположено здание Жилой дом с кад.№ 59:32:1800001:651	
4. Пояснения к сведениям об уточняемом земельном участке с кадастровым номером 59:32:1800001:373 :				
1.	-			

Сведения об уточняемых земельных участках, необходимые для исправления реестровых ошибок в сведениях о местоположении их границ

1. Сведения о характерных точках границ уточняемого земельного участка с кадастровым номером 59:32:1800001:171 :

Система координат МСК-59, зона 2

Зона № 2

Обозначение характерных точек границ	Координаты, м				Метод определения координат	Формулы, примененные для расчета средней квадратической погрешности определения границ (Mt), с подставленными в такие формулы значениями и итоговые (вычисленные) значения Mt, м	Описание закрепления точки
	содержатся в Едином государственном реестре недвижимости		определены в результате выполнения комплексных кадастровых работ				
	X	Y	X	Y			
1	2	3	4	5	6	7	8
1	-	-	509675.20	2219151.05	Метод спутниковых геодезических измерений (определений)	0.1	-
2	-	-	509661.88	2219140.69	Метод спутниковых геодезических измерений (определений)	0.1	-
3	-	-	509659.31	2219143.63	Метод спутниковых геодезических измерений (определений)	0.1	-
4	-	-	509653.57	2219151.10	Метод спутниковых геодезических измерений (определений)	0.1	-
5	-	-	509648.27	2219157.75	Метод спутниковых геодезических измерений (определений)	0.1	-

1. Сведения о характерных точках границ уточняемого земельного участка с кадастровым номером 59:32:1800001:171 :

Система координат МСК-59, зона 2

Зона № 2

Обозначение характерных точек границ	Координаты, м				Метод определения координат	Формулы, примененные для расчета средней квадратической погрешности определения координат характерных точек границ (Mt), с подставленными в такие формулы значениями и итоговые (вычисленные) значения Mt, м	Описание закрепления точки
	содержатся в Едином государственном реестре недвижимости		определены в результате выполнения комплексных кадастровых работ				
	X	Y	X	Y			
1	2	3	4	5	6	7	8
6	-	-	509646.87	2219160.08	Метод спутниковых геодезических измерений (определений)	0.1	-
7	-	-	509642.33	2219166.12	Метод спутниковых геодезических измерений (определений)	0.1	-
8	-	-	509642.15	2219168.41	Метод спутниковых геодезических измерений (определений)	0.1	-
9	-	-	509646.30	2219171.71	Метод спутниковых геодезических измерений (определений)	0.1	-
10	-	-	509634.81	2219191.10	Метод спутниковых геодезических измерений (определений)	0.1	-

1. Сведения о характерных точках границ уточняемого земельного участка с кадастровым номером 59:32:1800001:171 :

Система координат МСК-59, зона 2

Зона № 2

Обозначение характерных точек границ	Координаты, м				Метод определения координат	Формулы, примененные для расчета средней квадратической погрешности определения координат характерных точек границ (Mt), с подставленными в такие формулы значениями и итоговые (вычисленные) значения Mt, м	Описание закрепления точки
	содержатся в Едином государственном реестре недвижимости		определены в результате выполнения комплексных кадастровых работ				
	X	Y	X	Y			
1	2	3	4	5	6	7	8
11	-	-	509632.34	2219195.40	Метод спутниковых геодезических измерений (определений)	0.1	-
12	-	-	509614.54	2219228.01	Метод спутниковых геодезических измерений (определений)	0.1	-
13	-	-	509630.59	2219236.40	Метод спутниковых геодезических измерений (определений)	0.1	-
14	-	-	509642.83	2219214.32	Метод спутниковых геодезических измерений (определений)	0.1	-
15	-	-	509649.85	2219196.68	Метод спутниковых геодезических измерений (определений)	0.1	-

1. Сведения о характерных точках границ уточняемого земельного участка с кадастровым номером 59:32:1800001:171 :

Система координат МСК-59, зона 2

Зона № 2

Обозначение характерных точек границ	Координаты, м				Метод определения координат	Формулы, примененные для расчета средней квадратической погрешности определения координат характерных точек границ (Mt), с подставленными в такие формулы значениями и итоговые (вычисленные) значения Mt, м	Описание закрепления точки
	содержатся в Едином государственном реестре недвижимости		определены в результате выполнения комплексных кадастровых работ				
	X	Y	X	Y			
1	2	3	4	5	6	7	8
16	-	-	509662.64	2219174.00	Метод спутниковых геодезических измерений (определений)	0.1	-
17	-	-	509664.71	2219170.34	Метод спутниковых геодезических измерений (определений)	0.1	-
18	-	-	509675.05	2219152.01	Метод спутниковых геодезических измерений (определений)	0.1	-
19	-	-	509675.33	2219151.51	Метод спутниковых геодезических измерений (определений)	0.1	-
1	-	-	509675.20	2219151.05	Метод спутниковых геодезических измерений (определений)	0.1	-

2. Сведения о частях границ уточняемого земельного участка с кадастровым номером 59:32:1800001:171 :				
Обозначение части границ		Горизонтальное проложение (S), м	Описание прохождения части границ	Сведения о согласовании местоположения границ (согласовано/спорное)
от т.	до т.			
1	2	3	4	5
1	2	16.87	-	-
17	18	21.05	-	-
16	17	4.20	-	-
15	16	26.04	-	-
14	15	18.99	-	-
13	14	25.25	-	-
12	13	18.11	-	-
11	12	37.15	-	-
18	19	0.57	-	-
10	11	4.96	-	-
8	9	5.30	-	-
7	8	2.30	-	-
6	7	7.56	-	-
5	6	2.72	-	-
4	5	8.50	-	-
3	4	9.42	-	-
2	3	3.90	-	-
9	10	22.54	-	-
19	1	0.48	-	-
3. Сведения о характеристиках уточняемого земельного участка с кадастровым номером 59:32:1800001:171 :				
№ п/п	Наименование характеристики		Значение характеристики	
1	2		3	
1.	Адрес земельного участка		-	
1.1.	Сведения о местоположении земельного участка (при отсутствии адреса) в структурированном в соответствии с федеральной информационной адресной системой виде		-	
1.2.	Дополнительные сведения о местоположении земельного участка		-	
2.	Площадь земельного участка ± величина погрешности определения (вычисления) площади (P ± ΔP), м2		1754 +/- 15	
3.	Формула, примененная для расчета предельной допустимой погрешности определения площади земельного участка, с подставленными значениями и итоговые (вычисленные) значения (ΔP), м2		$\Delta P = 3.5 * 0,1 * \sqrt{1754} = 15$	
4.	Площадь земельного участка согласно сведениям Единого государственного реестра недвижимости (Pкад), м2		1719	
5.	Оценка расхождения P и Pкад (P - Pкад), м2		35	
6.	Предельные минимальный и максимальный размеры земельного участка (Pмин и Pмакс), м2		-	
7.	Кадастровый номер или иной государственный учетный номер (инвентарный) объекта недвижимости, расположенного на земельном участке		-	

3. Сведения о характеристиках уточняемого земельного участка с кадастровым номером 59:32:1800001:171 :

№ п/п	Наименование характеристики	Значение характеристики
1	2	3
8.	Вид (виды) разрешенного использования	-
8.1.	Дополнительные сведения об использовании земельного участка	-
9.	Сведения о земельных участках (землях общего пользования, территории общего пользования), посредством которых обеспечивается доступ	Земли общего пользования
10.	Иные сведения	-

4. Пояснения к сведениям об уточняемом земельном участке с кадастровым номером 59:32:1800001:171 :

1. -

Сведения об уточняемых земельных участках, необходимые для исправления реестровых ошибок в сведениях о местоположении их границ

1. Сведения о характерных точках границ уточняемого земельного участка с кадастровым номером 59:32:1800001:217 :

Система координат МСК-59, зона 2

Зона № 2

Обозначение характерных точек границ	Координаты, м				Метод определения координат	Формулы, примененные для расчета средней квадратической погрешности определения границ (Mt), с подставленными в такие формулы значениями и итоговые (вычисленные) значения Mt, м	Описание закрепления точки
	содержатся в Едином государственном реестре недвижимости		определены в результате выполнения комплексных кадастровых работ				
	X	Y	X	Y			
1	2	3	4	5	6	7	8
1	-	-	509753.26	2219216.35	Метод спутниковых геодезических измерений (определений)	0.1	-
2	-	-	509750.37	2219219.18	Метод спутниковых геодезических измерений (определений)	0.1	-
3	-	-	509747.56	2219221.93	Метод спутниковых геодезических измерений (определений)	0.1	-
4	-	-	509745.87	2219220.92	Метод спутниковых геодезических измерений (определений)	0.1	-
5	-	-	509740.34	2219226.42	Метод спутниковых геодезических измерений (определений)	0.1	-

1. Сведения о характерных точках границ уточняемого земельного участка с кадастровым номером 59:32:1800001:217 :

Система координат МСК-59, зона 2

Зона № 2

Обозначение характерных точек границ	Координаты, м				Метод определения координат	Формулы, примененные для расчета средней квадратической погрешности определения координат характерных точек границ (Mt), с подставленными в такие формулы значениями и итоговые (вычисленные) значения Mt, м	Описание закрепления точки
	содержатся в Едином государственном реестре недвижимости		определены в результате выполнения комплексных кадастровых работ				
	X	Y	X	Y			
1	2	3	4	5	6	7	8
6	-	-	509733.91	2219232.82	Метод спутниковых геодезических измерений (определений)	0.1	-
7	-	-	509730.02	2219236.83	Метод спутниковых геодезических измерений (определений)	0.1	-
8	-	-	509729.00	2219237.89	Метод спутниковых геодезических измерений (определений)	0.1	-
9	-	-	509726.22	2219240.79	Метод спутниковых геодезических измерений (определений)	0.1	-
10	-	-	509722.75	2219244.40	Метод спутниковых геодезических измерений (определений)	0.1	-

1. Сведения о характерных точках границ уточняемого земельного участка с кадастровым номером 59:32:1800001:217 :

Система координат МСК-59, зона 2

Зона № 2

Обозначение характерных точек границ	Координаты, м				Метод определения координат	Формулы, примененные для расчета средней квадратической погрешности определения координат характерных точек границ (Mt), с подставленными в такие формулы значениями и итоговые (вычисленные) значения Mt, м	Описание закрепления точки
	содержатся в Едином государственном реестре недвижимости		определены в результате выполнения комплексных кадастровых работ				
	X	Y	X	Y			
1	2	3	4	5	6	7	8
11	-	-	509720.94	2219246.29	Метод спутниковых геодезических измерений (определений)	0.1	-
12	-	-	509706.22	2219262.32	Метод спутниковых геодезических измерений (определений)	0.1	-
13	-	-	509682.85	2219240.32	Метод спутниковых геодезических измерений (определений)	0.1	-
14	-	-	509683.05	2219240.04	Метод спутниковых геодезических измерений (определений)	0.1	-
15	-	-	509684.48	2219238.07	Метод спутниковых геодезических измерений (определений)	0.1	-

1. Сведения о характерных точках границ уточняемого земельного участка с кадастровым номером 59:32:1800001:217 :

Система координат МСК-59, зона 2

Зона № 2

Обозначение характерных точек границ	Координаты, м				Метод определения координат	Формулы, примененные для расчета средней квадратической погрешности определения координат характерных точек границ (Mt), с подставленными в такие формулы значениями и итоговые (вычисленные) значения Mt, м	Описание закрепления точки
	содержатся в Едином государственном реестре недвижимости		определены в результате выполнения комплексных кадастровых работ				
	X	Y	X	Y			
1	2	3	4	5	6	7	8
16	-	-	509690.67	2219231.06	Метод спутниковых геодезических измерений (определений)	0.1	-
17	-	-	509693.29	2219227.60	Метод спутниковых геодезических измерений (определений)	0.1	-
18	-	-	509706.31	2219210.30	Метод спутниковых геодезических измерений (определений)	0.1	-
19	-	-	509708.88	2219213.11	Метод спутниковых геодезических измерений (определений)	0.1	-
20	-	-	509714.52	2219218.99	Метод спутниковых геодезических измерений (определений)	0.1	-

1. Сведения о характерных точках границ уточняемого земельного участка с кадастровым номером 59:32:1800001:217 :

Система координат МСК-59, зона 2

Зона № 2

Обозначение характерных точек границ	Координаты, м				Метод определения координат	Формулы, примененные для расчета средней квадратической погрешности определения координат характерных точек границ (Mt), с подставленными в такие формулы значениями и итоговые (вычисленные) значения Mt, м	Описание закрепления точки
	содержатся в Едином государственном реестре недвижимости		определены в результате выполнения комплексных кадастровых работ				
	X	Y	X	Y			
1	2	3	4	5	6	7	8
21	-	-	509716.98	2219216.61	Метод спутниковых геодезических измерений (определений)	0.1	-
22	-	-	509718.83	2219214.27	Метод спутниковых геодезических измерений (определений)	0.1	-
23	-	-	509719.34	2219214.75	Метод спутниковых геодезических измерений (определений)	0.1	-
24	-	-	509724.35	2219209.62	Метод спутниковых геодезических измерений (определений)	0.1	-
25	-	-	509729.30	2219213.52	Метод спутниковых геодезических измерений (определений)	0.1	-

1. Сведения о характерных точках границ уточняемого земельного участка с кадастровым номером 59:32:1800001:217 :

Система координат МСК-59, зона 2					Зона № 2		
Обозначение характерных точек границ	Координаты, м				Метод определения координат	Формулы, примененные для расчета средней квадратической погрешности определения координат характерных точек границ (Mt), с подставленными в такие формулы значениями и итоговые (вычисленные) значения Mt, м	Описание закрепления точки
	содержатся в Едином государственном реестре недвижимости		определены в результате выполнения комплексных кадастровых работ				
	X	Y	X	Y			
1	2	3	4	5	6	7	8
26	-	-	509733.70	2219209.30	Метод спутниковых геодезических измерений (определений)	0.1	-
27	-	-	509738.71	2219204.42	Метод спутниковых геодезических измерений (определений)	0.1	-
1	-	-	509753.26	2219216.35	Метод спутниковых геодезических измерений (определений)	0.1	-

2. Сведения о частях границ уточняемого земельного участка с кадастровым номером 59:32:1800001:217 :

Обозначение части границ		Горизонтальное проложение (S), м	Описание прохождения части границ	Сведения о согласовании местоположения границ (согласовано/спорное)
от т.	до т.			
1	2	3	4	5
1	2	4.04	-	-
25	26	6.10	-	-
24	25	6.30	-	-
23	24	7.17	-	-
22	23	0.70	-	-
21	22	2.98	-	-
20	21	3.42	-	-
19	20	8.15	-	-
18	19	3.81	-	-
17	18	21.65	-	-
16	17	4.34	-	-
15	16	9.35	-	-

2. Сведения о частях границ уточняемого земельного участка с кадастровым номером 59:32:1800001:217 :

Обозначение части границ		Горизонтальное проложение (S), м	Описание прохождения части границ	Сведения о согласовании местоположения границ (согласовано/спорное)
от т.	до т.			
1	2	3	4	5
26	27	6.99	-	-
14	15	2.43	-	-
12	13	32.10	-	-
11	12	21.76	-	-
10	11	2.62	-	-
9	10	5.01	-	-
8	9	4.02	-	-
7	8	1.47	-	-
6	7	5.59	-	-
5	6	9.07	-	-
4	5	7.80	-	-
3	4	1.97	-	-
2	3	3.93	-	-
13	14	0.34	-	-
27	1	18.82	-	-

3. Сведения о характеристиках уточняемого земельного участка с кадастровым номером 59:32:1800001:217 :

№ п/п	Наименование характеристики	Значение характеристики
1	2	3
1.	Адрес земельного участка	-
1.1.	Сведения о местоположении земельного участка (при отсутствии адреса) в структурированном в соответствии с федеральной информационной адресной системой виде	-
1.2.	Дополнительные сведения о местоположении земельного участка	-
2.	Площадь земельного участка ± величина погрешности определения (вычисления) площади ($P \pm \Delta P$), м ²	1822 +/- 15
3.	Формула, примененная для расчета предельной допустимой погрешности определения площади земельного участка, с подставленными значениями и итоговые (вычисленные) значения (ΔP), м ²	$\Delta P = 3.5 * 0,1 * \sqrt{1822} = 15$
4.	Площадь земельного участка согласно сведениям Единого государственного реестра недвижимости (Ркад), м ²	1818
5.	Оценка расхождения Р и Ркад ($P - P_{кад}$), м ²	4
6.	Предельные минимальный и максимальный размеры земельного участка (Рмин и Рмакс), м ²	- -
7.	Кадастровый номер или иной государственный учетный номер (инвентарный) объекта недвижимости, расположенного на земельном участке	59:32:1800001:562
8.	Вид (виды) разрешенного использования	-
8.1.	Дополнительные сведения об использовании земельного участка	-
9.	Сведения о земельных участках (землях общего пользования, территории общего пользования), посредством которых обеспечивается доступ	Земли общего пользования

3. Сведения о характеристиках уточняемого земельного участка с кадастровым номером 59:32:1800001:217 :

№ п/п	Наименование характеристики	Значение характеристики
1	2	3
10.	Иные сведения	На земельном участке расположено здание Жилой дом с кад.№ 59:32:1800001:562

4. Пояснения к сведениям об уточняемом земельном участке с кадастровым номером 59:32:1800001:217 :

1.	-
----	---

Сведения об уточняемых земельных участках, необходимые для исправления реестровых ошибок в сведениях о местоположении их границ

1. Сведения о характерных точках границ уточняемого земельного участка с кадастровым номером 59:32:1800001:90 :

Система координат МСК-59, зона 2

Зона № 2

Обозначение характерных точек границ	Координаты, м				Метод определения координат	Формулы, примененные для расчета средней квадратической погрешности определения координат характерных точек границ (Mt), с подставленными в такие формулы значениями и итоговые (вычисленные) значения Mt, м	Описание закрепления точки
	содержатся в Едином государственном реестре недвижимости		определены в результате выполнения комплексных кадастровых работ				
	X	Y	X	Y			
1	2	3	4	5	6	7	8
1	-	-	509656.16	2219522.83	Метод спутниковых геодезических измерений (определений)	0.1	-
2	-	-	509658.39	2219522.04	Метод спутниковых геодезических измерений (определений)	0.1	-
3	-	-	509668.39	2219518.79	Метод спутниковых геодезических измерений (определений)	0.1	-
4	-	-	509668.51	2219518.02	Метод спутниковых геодезических измерений (определений)	0.1	-
5	-	-	509670.69	2219517.77	Метод спутниковых геодезических измерений (определений)	0.1	-

1. Сведения о характерных точках границ уточняемого земельного участка с кадастровым номером 59:32:1800001:90 :

Система координат МСК-59, зона 2

Зона № 2

Обозначение характерных точек границ	Координаты, м				Метод определения координат	Формулы, примененные для расчета средней квадратической погрешности определения координат характерных точек границ (Mt), с подставленными в такие формулы значениями и итоговые (вычисленные) значения Mt, м	Описание закрепления точки
	содержатся в Едином государственном реестре недвижимости		определены в результате выполнения комплексных кадастровых работ				
	X	Y	X	Y			
1	2	3	4	5	6	7	8
6	-	-	509702.74	2219514.81	Метод спутниковых геодезических измерений (определений)	0.1	-
7	-	-	509714.41	2219544.73	Метод спутниковых геодезических измерений (определений)	0.1	-
8	-	-	509682.60	2219556.76	Метод спутниковых геодезических измерений (определений)	0.1	-
9	-	-	509670.20	2219561.26	Метод спутниковых геодезических измерений (определений)	0.1	-
1	-	-	509656.16	2219522.83	Метод спутниковых геодезических измерений (определений)	0.1	-

2. Сведения о частях границ уточняемого земельного участка с кадастровым номером 59:32:1800001:90 :				
Обозначение части границ		Горизонтальное проложение (S), м	Описание прохождения части границ	Сведения о согласовании местоположения границ (согласовано/спорное)
от т.	до т.			
1	2	3	4	5
1	2	2.37	-	-
2	3	10.51	-	-
3	4	0.78	-	-
4	5	2.19	-	-
5	6	32.19	-	-
6	7	32.12	-	-
7	8	34.01	-	-
8	9	13.19	-	-
9	1	40.91	-	-
3. Сведения о характеристиках уточняемого земельного участка с кадастровым номером 59:32:1800001:90 :				
№ п/п	Наименование характеристики		Значение характеристики	
1	2		3	
1.	Адрес земельного участка		-	
1.1.	Сведения о местоположении земельного участка (при отсутствии адреса) в структурированном в соответствии с федеральной информационной адресной системой виде		-	
1.2.	Дополнительные сведения о местоположении земельного участка		-	
2.	Площадь земельного участка ± величина погрешности определения (вычисления) площади (P ± ΔP), м ²		1771 +/- 15	
3.	Формула, примененная для расчета предельной допустимой погрешности определения площади земельного участка, с подставленными значениями и итоговые (вычисленные) значения (ΔP), м ²		ΔP=3.5*0,1*√1771=15	
4.	Площадь земельного участка согласно сведениям Единого государственного реестра недвижимости (P _{кад}), м ²		1771	
5.	Оценка расхождения P и P _{кад} (P - P _{кад}), м ²		-	
6.	Предельные минимальный и максимальный размеры земельного участка (P _{мин} и P _{макс}), м ²		-	
7.	Кадастровый номер или иной государственный учетный номер (инвентарный) объекта недвижимости, расположенного на земельном участке		-	
8.	Вид (виды) разрешенного использования		-	
8.1.	Дополнительные сведения об использовании земельного участка		-	
9.	Сведения о земельных участках (землях общего пользования, территории общего пользования), посредством которых обеспечивается доступ		Земли общего пользования	
10.	Иные сведения		-	
4. Пояснения к сведениям об уточняемом земельном участке с кадастровым номером 59:32:1800001:90 :				
1.	-			

Сведения об уточняемых земельных участках, необходимые для исправления реестровых ошибок в сведениях о местоположении их границ

1. Сведения о характерных точках границ уточняемого земельного участка с кадастровым номером 59:32:1800001:89 :

Система координат МСК-59, зона 2

Зона № 2

Обозначение характерных точек границ	Координаты, м				Метод определения координат	Формулы, примененные для расчета средней квадратической погрешности определения координат характерных точек границ (Mt), с подставленными в такие формулы значениями и итоговые (вычисленные) значения Mt, м	Описание закрепления точки
	содержатся в Едином государственном реестре недвижимости		определены в результате выполнения комплексных кадастровых работ				
	X	Y	X	Y			
1	2	3	4	5	6	7	8
1	-	-	509709.64	2219716.04	Метод спутниковых геодезических измерений (определений)	0.1	-
2	-	-	509733.98	2219710.66	Метод спутниковых геодезических измерений (определений)	0.1	-
3	-	-	509738.71	2219709.49	Метод спутниковых геодезических измерений (определений)	0.1	-
4	-	-	509736.41	2219643.98	Метод спутниковых геодезических измерений (определений)	0.1	-
5	-	-	509722.17	2219574.45	Метод спутниковых геодезических измерений (определений)	0.1	-

1. Сведения о характерных точках границ уточняемого земельного участка с кадастровым номером 59:32:1800001:89 :

Система координат МСК-59, зона 2

Зона № 2

Обозначение характерных точек границ	Координаты, м				Метод определения координат	Формулы, примененные для расчета средней квадратической погрешности определения координат характерных точек границ (Mt), с подставленными в такие формулы значениями и итоговые (вычисленные) значения Mt, м	Описание закрепления точки
	содержатся в Едином государственном реестре недвижимости		определены в результате выполнения комплексных кадастровых работ				
	X	Y	X	Y			
1	2	3	4	5	6	7	8
6	-	-	509721.77	2219572.98	Метод спутниковых геодезических измерений (определений)	0.1	-
7	-	-	509714.41	2219544.73	Метод спутниковых геодезических измерений (определений)	0.1	-
8	-	-	509698.55	2219550.75	Метод спутниковых геодезических измерений (определений)	0.1	-
9	-	-	509682.57	2219556.72	Метод спутниковых геодезических измерений (определений)	0.1	-
10	-	-	509670.20	2219561.26	Метод спутниковых геодезических измерений (определений)	0.1	-

1. Сведения о характерных точках границ уточняемого земельного участка с кадастровым номером 59:32:1800001:89 :							
Система координат МСК-59, зона 2						Зона № 2	
Обозначение характерных точек границ	Координаты, м				Метод определения координат	Формулы, примененные для расчета средней квадратической погрешности определения координат характерных точек границ (Mt), с подставленными в такие формулы значениями и итоговые (вычисленные) значения Mt, м	Описание закрепления точки
	содержатся в Едином государственном реестре недвижимости		определены в результате выполнения комплексных кадастровых работ				
	X	Y	X	Y			
1	2	3	4	5	6	7	8
11	-	-	509662.23	2219563.94	Метод спутниковых геодезических измерений (определений)	0.1	-
1	-	-	509709.64	2219716.04	Метод спутниковых геодезических измерений (определений)	0.1	-
2. Сведения о частях границ уточняемого земельного участка с кадастровым номером 59:32:1800001:89 :							
Обозначение части границ		Горизонтальное проложение (S), м		Описание прохождения части границ	Сведения о согласовании местоположения границ (согласовано/спорное)		
от т.	до т.						
1	2	3		4	5		
1	2	24.93		-	-		
2	3	4.87		-	-		
3	4	65.55		-	-		
4	5	70.97		-	-		
5	6	1.52		-	-		
6	7	29.19		-	-		
7	8	16.96		-	-		
8	9	17.06		-	-		
9	10	13.18		-	-		
10	11	8.41		-	-		
11	1	159.32		-	-		
3. Сведения о характеристиках уточняемого земельного участка с кадастровым номером 59:32:1800001:89 :							
№ п/п	Наименование характеристики				Значение характеристики		
1	2				3		
1.	Адрес земельного участка				-		

3. Сведения о характеристиках уточняемого земельного участка с кадастровым номером 59:32:1800001:89 :		
№ п/п	Наименование характеристики	Значение характеристики
1	2	3
1.1.	Сведения о местоположении земельного участка (при отсутствии адреса) в структурированном в соответствии с федеральной информационной адресной системой виде	-
1.2.	Дополнительные сведения о местоположении земельного участка	-
2.	Площадь земельного участка ± величина погрешности определения (вычисления) площади ($P \pm \Delta P$), м ²	7555 +/- 30
3.	Формула, примененная для расчета предельной допустимой погрешности определения площади земельного участка, с подставленными значениями и итоговые (вычисленные) значения (ΔP), м ²	$\Delta P = 3.5 * 0,1 * \sqrt{7555} = 30$
4.	Площадь земельного участка согласно сведениям Единого государственного реестра недвижимости ($P_{\text{кад}}$), м ²	7555
5.	Оценка расхождения P и $P_{\text{кад}}$ ($P - P_{\text{кад}}$), м ²	-
6.	Предельные минимальный и максимальный размеры земельного участка ($P_{\text{мин}}$ и $P_{\text{макс}}$), м ²	- -
7.	Кадастровый номер или иной государственный учетный номер (инвентарный) объекта недвижимости, расположенного на земельном участке	59:32:1790001:984
8.	Вид (виды) разрешенного использования	-
8.1.	Дополнительные сведения об использовании земельного участка	-
9.	Сведения о земельных участках (землях общего пользования, территории общего пользования), посредством которых обеспечивается доступ	Земли общего пользования
10.	Иные сведения	На земельном участке расположено здание Жилой дом с кад.№ 59:32:1790001:984
4. Пояснения к сведениям об уточняемом земельном участке с кадастровым номером 59:32:1800001:89 :		
1.	-	

Сведения об уточняемых земельных участках, необходимые для исправления реестровых ошибок в сведениях о местоположении их границ

1. Сведения о характерных точках границ уточняемого земельного участка с кадастровым номером 59:32:1800001:634 :

Система координат МСК-59, зона 2

Зона № 2

Обозначение характерных точек границ	Координаты, м				Метод определения координат	Формулы, примененные для расчета средней квадратической погрешности определения координат характерных точек границ (Mt), с подставленными в такие формулы значениями и итоговые (вычисленные) значения Mt, м	Описание закрепления точки
	содержатся в Едином государственном реестре недвижимости		определены в результате выполнения комплексных кадастровых работ				
	X	Y	X	Y			
1	2	3	4	5	6	7	8
1	-	-	509637.75	2219444.01	Метод спутниковых геодезических измерений (определений)	0.1	-
2	-	-	509637.22	2219463.87	Метод спутниковых геодезических измерений (определений)	0.1	-
3	-	-	509638.54	2219463.94	Метод спутниковых геодезических измерений (определений)	0.1	-
4	-	-	509638.26	2219468.36	Метод спутниковых геодезических измерений (определений)	0.1	-
5	-	-	509643.67	2219502.42	Метод спутниковых геодезических измерений (определений)	0.1	-

1. Сведения о характерных точках границ уточняемого земельного участка с кадастровым номером 59:32:1800001:634 :

Система координат МСК-59, зона 2

Зона № 2

Обозначение характерных точек границ	Координаты, м				Метод определения координат	Формулы, примененные для расчета средней квадратической погрешности определения координат характерных точек границ (Mt), с подставленными в такие формулы значениями и итоговые (вычисленные) значения Mt, м	Описание закрепления точки
	содержатся в Едином государственном реестре недвижимости		определены в результате выполнения комплексных кадастровых работ				
	X	Y	X	Y			
1	2	3	4	5	6	7	8
6	-	-	509620.92	2219506.91	Метод спутниковых геодезических измерений (определений)	0.1	-
7	-	-	509618.58	2219500.04	Метод спутниковых геодезических измерений (определений)	0.1	-
8	-	-	509607.68	2219463.79	Метод спутниковых геодезических измерений (определений)	0.1	-
9	-	-	509612.96	2219436.87	Метод спутниковых геодезических измерений (определений)	0.1	-
10	-	-	509613.53	2219433.02	Метод спутниковых геодезических измерений (определений)	0.1	-

1. Сведения о характерных точках границ уточняемого земельного участка с кадастровым номером 59:32:1800001:634 :

Система координат МСК-59, зона 2					Зона № 2		
Обозначение характерных точек границ	Координаты, м				Метод определения координат	Формулы, примененные для расчета средней квадратической погрешности определения координат характерных точек границ (Mt), с подставленными в такие формулы значениями и итоговые (вычисленные) значения Mt, м	Описание закрепления точки
	содержатся в Едином государственном реестре недвижимости		определены в результате выполнения комплексных кадастровых работ				
	X	Y	X	Y			
1	2	3	4	5	6	7	8
11	-	-	509637.48	2219434.46	Метод спутниковых геодезических измерений (определений)	0.1	-
12	-	-	509637.57	2219436.60	Метод спутниковых геодезических измерений (определений)	0.1	-
1	-	-	509637.75	2219444.01	Метод спутниковых геодезических измерений (определений)	0.1	-

2. Сведения о частях границ уточняемого земельного участка с кадастровым номером 59:32:1800001:634 :

Обозначение части границ		Горизонтальное проложение (S), м	Описание прохождения части границ	Сведения о согласовании местоположения границ (согласовано/спорное)
от т.	до т.			
1	2	3	4	5
1	2	19.87	-	-
2	3	1.32	-	-
3	4	4.43	-	-
4	5	34.49	-	-
5	6	23.19	-	-
6	7	7.26	-	-
7	8	37.85	-	-
8	9	27.43	-	-
9	10	3.89	-	-
10	11	23.99	-	-
11	12	2.14	-	-
12	1	7.41	-	-

3. Сведения о характеристиках уточняемого земельного участка с кадастровым номером 59:32:1800001:634 :		
№ п/п	Наименование характеристики	Значение характеристики
1	2	3
1.	Адрес земельного участка	-
1.1.	Сведения о местоположении земельного участка (при отсутствии адреса) в структурированном в соответствии с федеральной информационной адресной системой виде	-
1.2.	Дополнительные сведения о местоположении земельного участка	-
2.	Площадь земельного участка ± величина погрешности определения (вычисления) площади ($P \pm \Delta P$), м ²	1913 +/- 15
3.	Формула, примененная для расчета предельной допустимой погрешности определения площади земельного участка, с подставленными значениями и итоговые (вычисленные) значения (ΔP), м ²	$\Delta P = 3.5 * 0,1 * \sqrt{1913} = 15$
4.	Площадь земельного участка согласно сведениям Единого государственного реестра недвижимости (Ркад), м ²	1913
5.	Оценка расхождения Р и Ркад ($P - P_{кад}$), м ²	-
6.	Предельные минимальный и максимальный размеры земельного участка (Рмин и Рмакс), м ²	- -
7.	Кадастровый номер или иной государственный учетный номер (инвентарный) объекта недвижимости, расположенного на земельном участке	59:32:1790001:984
8.	Вид (виды) разрешенного использования	-
8.1.	Дополнительные сведения об использовании земельного участка	-
9.	Сведения о земельных участках (землях общего пользования, территории общего пользования), посредством которых обеспечивается доступ	Земли общего пользования
10.	Иные сведения	На земельном участке расположено здание Жилой дом с кад.№ 59:32:1790001:984
4. Пояснения к сведениям об уточняемом земельном участке с кадастровым номером 59:32:1800001:634 :		
1.	-	

Сведения об уточняемых земельных участках, необходимые для исправления реестровых ошибок в сведениях о местоположении их границ

1. Сведения о характерных точках границ уточняемого земельного участка с кадастровым номером 59:32:1800001:232 :

Система координат МСК-59, зона 2

Зона № 2

Обозначение характерных точек границ	Координаты, м				Метод определения координат	Формулы, примененные для расчета средней квадратической погрешности определения координат характерных точек границ (Mt), с подставленными в такие формулы значениями и итоговые (вычисленные) значения Mt, м	Описание закрепления точки
	содержатся в Едином государственном реестре недвижимости		определены в результате выполнения комплексных кадастровых работ				
	X	Y	X	Y			
1	2	3	4	5	6	7	8
1	-	-	509902.07	2219977.29	Метод спутниковых геодезических измерений (определений)	0.1	-
2	-	-	509905.64	2219992.63	Метод спутниковых геодезических измерений (определений)	0.1	-
3	-	-	509909.10	2220008.10	Метод спутниковых геодезических измерений (определений)	0.1	-
4	-	-	509906.99	2220008.75	Метод спутниковых геодезических измерений (определений)	0.1	-
5	-	-	509904.74	2220009.44	Метод спутниковых геодезических измерений (определений)	0.1	-

1. Сведения о характерных точках границ уточняемого земельного участка с кадастровым номером 59:32:1800001:232 :

Система координат МСК-59, зона 2

Зона № 2

Обозначение характерных точек границ	Координаты, м				Метод определения координат	Формулы, примененные для расчета средней квадратической погрешности определения координат характерных точек границ (Mt), с подставленными в такие формулы значениями и итоговые (вычисленные) значения Mt, м	Описание закрепления точки
	содержатся в Едином государственном реестре недвижимости		определены в результате выполнения комплексных кадастровых работ				
	X	Y	X	Y			
1	2	3	4	5	6	7	8
6	-	-	509897.13	2220011.78	Метод спутниковых геодезических измерений (определений)	0.1	-
7	-	-	509893.48	2220012.90	Метод спутниковых геодезических измерений (определений)	0.1	-
8	-	-	509890.72	2220013.75	Метод спутниковых геодезических измерений (определений)	0.1	-
9	-	-	509884.69	2220015.51	Метод спутниковых геодезических измерений (определений)	0.1	-
10	-	-	509883.31	2220015.90	Метод спутниковых геодезических измерений (определений)	0.1	-

1. Сведения о характерных точках границ уточняемого земельного участка с кадастровым номером 59:32:1800001:232 :

Система координат МСК-59, зона 2

Зона № 2

Обозначение характерных точек границ	Координаты, м				Метод определения координат	Формулы, примененные для расчета средней квадратической погрешности определения координат характерных точек границ (Mt), с подставленными в такие формулы значениями и итоговые (вычисленные) значения Mt, м	Описание закрепления точки
	содержатся в Едином государственном реестре недвижимости		определены в результате выполнения комплексных кадастровых работ				
	X	Y	X	Y			
1	2	3	4	5	6	7	8
11	-	-	509871.01	2220019.39	Метод спутниковых геодезических измерений (определений)	0.1	-
12	-	-	509869.12	2220019.89	Метод спутниковых геодезических измерений (определений)	0.1	-
13	-	-	509867.90	2220020.19	Метод спутниковых геодезических измерений (определений)	0.1	-
14	-	-	509858.53	2219976.64	Метод спутниковых геодезических измерений (определений)	0.1	-
15	-	-	509857.34	2219971.81	Метод спутниковых геодезических измерений (определений)	0.1	-

1. Сведения о характерных точках границ уточняемого земельного участка с кадастровым номером 59:32:1800001:232 :

Система координат МСК-59, зона 2

Зона № 2

Обозначение характерных точек границ	Координаты, м				Метод определения координат	Формулы, примененные для расчета средней квадратической погрешности определения координат характерных точек границ (Mt), с подставленными в такие формулы значениями и итоговые (вычисленные) значения Mt, м	Описание закрепления точки
	содержатся в Едином государственном реестре недвижимости		определены в результате выполнения комплексных кадастровых работ				
	X	Y	X	Y			
1	2	3	4	5	6	7	8
16	-	-	509856.60	2219968.76	Метод спутниковых геодезических измерений (определений)	0.1	-
17	-	-	509858.52	2219968.51	Метод спутниковых геодезических измерений (определений)	0.1	-
18	-	-	509860.47	2219968.16	Метод спутниковых геодезических измерений (определений)	0.1	-
19	-	-	509862.78	2219967.75	Метод спутниковых геодезических измерений (определений)	0.1	-
20	-	-	509873.78	2219965.20	Метод спутниковых геодезических измерений (определений)	0.1	-

1. Сведения о характерных точках границ уточняемого земельного участка с кадастровым номером 59:32:1800001:232 :

Система координат МСК-59, зона 2

Зона № 2

Обозначение характерных точек границ	Координаты, м				Метод определения координат	Формулы, примененные для расчета средней квадратической погрешности определения координат характерных точек границ (Mt), с подставленными в такие формулы значениями и итоговые (вычисленные) значения Mt, м	Описание закрепления точки
	содержатся в Едином государственном реестре недвижимости		определены в результате выполнения комплексных кадастровых работ				
	X	Y	X	Y			
1	2	3	4	5	6	7	8
21	-	-	509874.61	2219965.01	Метод спутниковых геодезических измерений (определений)	0.1	-
22	-	-	509876.60	2219964.33	Метод спутниковых геодезических измерений (определений)	0.1	-
23	-	-	509877.47	2219966.62	Метод спутниковых геодезических измерений (определений)	0.1	-
24	-	-	509879.71	2219967.88	Метод спутниковых геодезических измерений (определений)	0.1	-
25	-	-	509883.57	2219967.34	Метод спутниковых геодезических измерений (определений)	0.1	-

1. Сведения о характерных точках границ уточняемого земельного участка с кадастровым номером 59:32:1800001:232 :

Система координат МСК-59, зона 2					Зона № 2		
Обозначение характерных точек границ	Координаты, м				Метод определения координат	Формулы, примененные для расчета средней квадратической погрешности определения координат характерных точек границ (Mt), с подставленными в такие формулы значениями и итоговые (вычисленные) значения Mt, м	Описание закрепления точки
	содержатся в Едином государственном реестре недвижимости		определены в результате выполнения комплексных кадастровых работ				
	X	Y	X	Y			
1	2	3	4	5	6	7	8
26	-	-	509887.60	2219966.78	Метод спутниковых геодезических измерений (определений)	0.1	-
27	-	-	509893.51	2219965.96	Метод спутниковых геодезических измерений (определений)	0.1	-
28	-	-	509898.31	2219965.63	Метод спутниковых геодезических измерений (определений)	0.1	-
1	-	-	509902.07	2219977.29	Метод спутниковых геодезических измерений (определений)	0.1	-

2. Сведения о частях границ уточняемого земельного участка с кадастровым номером 59:32:1800001:232 :

Обозначение части границ		Горизонтальное проложение (S), м	Описание прохождения части границ	Сведения о согласовании местоположения границ (согласовано/спорное)
от т.	до т.			
1	2	3	4	5
1	2	15.75	-	-
26	27	5.97	-	-
25	26	4.07	-	-
24	25	3.90	-	-
23	24	2.57	-	-
22	23	2.45	-	-

2. Сведения о частях границ уточняемого земельного участка с кадастровым номером 59:32:1800001:232 :				
Обозначение части границ		Горизонтальное проложение (S), м	Описание прохождения части границ	Сведения о согласовании местоположения границ (согласовано/спорное)
от т.	до т.			
1	2	3	4	5
21	22	2.10	-	-
20	21	0.85	-	-
19	20	11.29	-	-
18	19	2.35	-	-
17	18	1.98	-	-
16	17	1.94	-	-
15	16	3.14	-	-
14	15	4.97	-	-
13	14	44.55	-	-
12	13	1.26	-	-
11	12	1.96	-	-
10	11	12.79	-	-
9	10	1.43	-	-
8	9	6.28	-	-
7	8	2.89	-	-
6	7	3.82	-	-
5	6	7.96	-	-
4	5	2.35	-	-
3	4	2.21	-	-
2	3	15.85	-	-
27	28	4.81	-	-
28	1	12.25	-	-
3. Сведения о характеристиках уточняемого земельного участка с кадастровым номером 59:32:1800001:232 :				
№ п/п	Наименование характеристики		Значение характеристики	
1	2		3	
1.	Адрес земельного участка		-	
1.1.	Сведения о местоположении земельного участка (при отсутствии адреса) в структурированном в соответствии с федеральной информационной адресной системой виде		-	
1.2.	Дополнительные сведения о местоположении земельного участка		-	
2.	Площадь земельного участка ± величина погрешности определения (вычисления) площади ($P \pm \Delta P$), м ²		2070 +/- 16	
3.	Формула, примененная для расчета предельной допустимой погрешности определения площади земельного участка, с подставленными значениями и итоговые (вычисленные) значения (ΔP), м ²		$\Delta P = 3.5 * 0,1 * \sqrt{2070} = 16$	
4.	Площадь земельного участка согласно сведениям Единого государственного реестра недвижимости (Ркад), м ²		2070	
5.	Оценка расхождения Р и Ркад ($P - P_{кад}$), м ²		-	
6.	Предельные минимальный и максимальный размеры земельного участка ($R_{мин}$ и $R_{макс}$), м ²		-	

3. Сведения о характеристиках уточняемого земельного участка с кадастровым номером 59:32:1800001:232 :

№ п/п	Наименование характеристики	Значение характеристики
1	2	3
7.	Кадастровый номер или иной государственный учетный номер (инвентарный) объекта недвижимости, расположенного на земельном участке	59:32:1790001:985
8.	Вид (виды) разрешенного использования	-
8.1.	Дополнительные сведения об использовании земельного участка	-
9.	Сведения о земельных участках (землях общего пользования, территории общего пользования), посредством которых обеспечивается доступ	Земли общего пользования
10.	Иные сведения	На земельном участке расположено здание Жилой дом с кад.№ 59:32:1790001:985

4. Пояснения к сведениям об уточняемом земельном участке с кадастровым номером 59:32:1800001:232 :

1.	-
----	---

Сведения об уточняемых земельных участках, необходимые для исправления реестровых ошибок в сведениях о местоположении их границ

1. Сведения о характерных точках границ уточняемого земельного участка с кадастровым номером 59:32:1800001:991 :

Система координат МСК-59, зона 2

Зона № 2

Обозначение характерных точек границ	Координаты, м				Метод определения координат	Формулы, примененные для расчета средней квадратической погрешности определения координат характерных точек границ (Mt), с подставленными в такие формулы значениями и итоговые (вычисленные) значения Mt, м	Описание закрепления точки
	содержатся в Едином государственном реестре недвижимости		определены в результате выполнения комплексных кадастровых работ				
	X	Y	X	Y			
1	2	3	4	5	6	7	8
1	-	-	510368.68	2220710.62	Метод спутниковых геодезических измерений (определений)	0.1	-
2	-	-	510390.06	2220767.54	Метод спутниковых геодезических измерений (определений)	0.1	-
3	-	-	510354.29	2220795.89	Метод спутниковых геодезических измерений (определений)	0.1	-
4	-	-	510337.85	2220808.94	Метод спутниковых геодезических измерений (определений)	0.1	-
5	-	-	510328.54	2220807.21	Метод спутниковых геодезических измерений (определений)	0.1	-

1. Сведения о характерных точках границ уточняемого земельного участка с кадастровым номером 59:32:1800001:991 :

Система координат МСК-59, зона 2

Зона № 2

Обозначение характерных точек границ	Координаты, м				Метод определения координат	Формулы, примененные для расчета средней квадратической погрешности определения координат характерных точек границ (Mt), с подставленными в такие формулы значениями и итоговые (вычисленные) значения Mt, м	Описание закрепления точки
	содержатся в Едином государственном реестре недвижимости		определены в результате выполнения комплексных кадастровых работ				
	X	Y	X	Y			
1	2	3	4	5	6	7	8
6	-	-	510309.86	2220817.05	Метод спутниковых геодезических измерений (определений)	0.1	-
7	-	-	510323.71	2220844.15	Метод спутниковых геодезических измерений (определений)	0.1	-
8	-	-	510280.12	2220863.29	Метод спутниковых геодезических измерений (определений)	0.1	-
9	-	-	510277.84	2220857.42	Метод спутниковых геодезических измерений (определений)	0.1	-
10	-	-	510266.14	2220827.19	Метод спутниковых геодезических измерений (определений)	0.1	-

1. Сведения о характерных точках границ уточняемого земельного участка с кадастровым номером 59:32:1800001:991 :

Система координат МСК-59, зона 2

Зона № 2

Обозначение характерных точек границ	Координаты, м				Метод определения координат	Формулы, примененные для расчета средней квадратической погрешности определения координат характерных точек границ (Mt), с подставленными в такие формулы значениями и итоговые (вычисленные) значения Mt, м	Описание закрепления точки
	содержатся в Едином государственном реестре недвижимости		определены в результате выполнения комплексных кадастровых работ				
	X	Y	X	Y			
1	2	3	4	5	6	7	8
11	-	-	510263.02	2220819.12	Метод спутниковых геодезических измерений (определений)	0.1	-
12	-	-	510260.11	2220811.33	Метод спутниковых геодезических измерений (определений)	0.1	-
13	-	-	510251.16	2220814.79	Метод спутниковых геодезических измерений (определений)	0.1	-
14	-	-	510247.76	2220805.99	Метод спутниковых геодезических измерений (определений)	0.1	-
15	-	-	510242.16	2220808.15	Метод спутниковых геодезических измерений (определений)	0.1	-

1. Сведения о характерных точках границ уточняемого земельного участка с кадастровым номером 59:32:1800001:991 :

Система координат МСК-59, зона 2

Зона № 2

Обозначение характерных точек границ	Координаты, м				Метод определения координат	Формулы, примененные для расчета средней квадратической погрешности определения координат характерных точек границ (Mt), с подставленными в такие формулы значениями и итоговые (вычисленные) значения Mt, м	Описание закрепления точки
	содержатся в Едином государственном реестре недвижимости		определены в результате выполнения комплексных кадастровых работ				
	X	Y	X	Y			
1	2	3	4	5	6	7	8
16	-	-	510212.79	2220732.62	Метод спутниковых геодезических измерений (определений)	0.1	-
17	-	-	510243.80	2220719.41	Метод спутниковых геодезических измерений (определений)	0.1	-
18	-	-	510281.74	2220676.10	Метод спутниковых геодезических измерений (определений)	0.1	-
19	-	-	510324.33	2220652.17	Метод спутниковых геодезических измерений (определений)	0.1	-
1	-	-	510368.68	2220710.62	Метод спутниковых геодезических измерений (определений)	0.1	-

2. Сведения о частях границ уточняемого земельного участка с кадастровым номером 59:32:1800001:991 :				
Обозначение части границ		Горизонтальное проложение (S), м	Описание прохождения части границ	Сведения о согласовании местоположения границ (согласовано/спорное)
от т.	до т.			
1	2	3	4	5
1	2	60.80	-	-
17	18	57.58	-	-
16	17	33.71	-	-
15	16	81.04	-	-
14	15	6.00	-	-
13	14	9.43	-	-
12	13	9.60	-	-
11	12	8.32	-	-
18	19	48.85	-	-
10	11	8.65	-	-
8	9	6.30	-	-
7	8	47.61	-	-
6	7	30.43	-	-
5	6	21.11	-	-
4	5	9.47	-	-
3	4	20.99	-	-
2	3	45.64	-	-
9	10	32.42	-	-
19	1	73.37	-	-
3. Сведения о характеристиках уточняемого земельного участка с кадастровым номером 59:32:1800001:991 :				
№ п/п	Наименование характеристики		Значение характеристики	
1	2		3	
1.	Адрес земельного участка		-	
1.1.	Сведения о местоположении земельного участка (при отсутствии адреса) в структурированном в соответствии с федеральной информационной адресной системой виде		-	
1.2.	Дополнительные сведения о местоположении земельного участка		-	
2.	Площадь земельного участка ± величина погрешности определения (вычисления) площади (P ± ΔP), м2		20199 +/- 50	
3.	Формула, примененная для расчета предельной допустимой погрешности определения площади земельного участка, с подставленными значениями и итоговые (вычисленные) значения (ΔP), м2		$\Delta P = 3.5 * 0,1 * \sqrt{20199} = 50$	
4.	Площадь земельного участка согласно сведениям Единого государственного реестра недвижимости (Pкад), м2		27658	
5.	Оценка расхождения P и Pкад (P - Pкад), м2		7459	
6.	Предельные минимальный и максимальный размеры земельного участка (Pмин и Pмакс), м2		-	
7.	Кадастровый номер или иной государственный учетный номер (инвентарный) объекта недвижимости, расположенного на земельном участке		-	

3. Сведения о характеристиках уточняемого земельного участка с кадастровым номером 59:32:1800001:991 :

№ п/п	Наименование характеристики	Значение характеристики
1	2	3
8.	Вид (виды) разрешенного использования	-
8.1.	Дополнительные сведения об использовании земельного участка	-
9.	Сведения о земельных участках (землях общего пользования, территории общего пользования), посредством которых обеспечивается доступ	Земли общего пользования
10.	Иные сведения	-

4. Пояснения к сведениям об уточняемом земельном участке с кадастровым номером 59:32:1800001:991 :

1.	-
----	---

Сведения об уточняемых земельных участках, необходимые для исправления реестровых ошибок в сведениях о местоположении их границ

1. Сведения о характерных точках границ уточняемого земельного участка с кадастровым номером 59:32:1800001:5 :

Система координат МСК-59, зона 2

Зона № 2

Обозначение характерных точек границ	Координаты, м				Метод определения координат	Формулы, примененные для расчета средней квадратической погрешности определения координат характерных точек границ (Mt), с подставленными в такие формулы значениями и итоговые (вычисленные) значения Mt, м	Описание закрепления точки
	содержатся в Едином государственном реестре недвижимости		определены в результате выполнения комплексных кадастровых работ				
	X	Y	X	Y			
1	2	3	4	5	6	7	8
1	-	-	509921.20	2219828.17	Метод спутниковых геодезических измерений (определений)	0.1	-
2	-	-	509922.79	2219842.19	Метод спутниковых геодезических измерений (определений)	0.1	-
3	-	-	509926.73	2219860.54	Метод спутниковых геодезических измерений (определений)	0.1	-
4	-	-	509922.56	2219862.23	Метод спутниковых геодезических измерений (определений)	0.1	-
5	-	-	509910.70	2219863.68	Метод спутниковых геодезических измерений (определений)	0.1	-

1. Сведения о характерных точках границ уточняемого земельного участка с кадастровым номером 59:32:1800001:5 :

Система координат МСК-59, зона 2

Зона № 2

Обозначение характерных точек границ	Координаты, м				Метод определения координат	Формулы, примененные для расчета средней квадратической погрешности определения координат характерных точек границ (Mt), с подставленными в такие формулы значениями и итоговые (вычисленные) значения Mt, м	Описание закрепления точки
	содержатся в Едином государственном реестре недвижимости		определены в результате выполнения комплексных кадастровых работ				
	X	Y	X	Y			
1	2	3	4	5	6	7	8
6	-	-	509901.72	2219864.77	Метод спутниковых геодезических измерений (определений)	0.1	-
7	-	-	509901.60	2219864.44	Метод спутниковых геодезических измерений (определений)	0.1	-
8	-	-	509901.91	2219832.02	Метод спутниковых геодезических измерений (определений)	0.1	-
9	-	-	509903.91	2219815.55	Метод спутниковых геодезических измерений (определений)	0.1	-
10	-	-	509914.26	2219815.02	Метод спутниковых геодезических измерений (определений)	0.1	-

1. Сведения о характерных точках границ уточняемого земельного участка с кадастровым номером 59:32:1800001:5 :							
Система координат МСК-59, зона 2						Зона № 2	
Обозначение характерных точек границ	Координаты, м				Метод определения координат	Формулы, примененные для расчета средней квадратической погрешности определения координат характерных точек границ (Mt), с подставленными в такие формулы значениями и итоговые (вычисленные) значения Mt, м	Описание закрепления точки
	содержатся в Едином государственном реестре недвижимости		определены в результате выполнения комплексных кадастровых работ				
	X	Y	X	Y			
1	2	3	4	5	6	7	8
11	-	-	509916.52	2219818.39	Метод спутниковых геодезических измерений (определений)	0.1	-
12	-	-	509920.33	2219823.25	Метод спутниковых геодезических измерений (определений)	0.1	-
1	-	-	509921.20	2219828.17	Метод спутниковых геодезических измерений (определений)	0.1	-
2. Сведения о частях границ уточняемого земельного участка с кадастровым номером 59:32:1800001:5 :							
Обозначение части границ		Горизонтальное проложение (S), м	Описание прохождения части границ	Сведения о согласовании местоположения границ (согласовано/спорное)			
от т.	до т.						
1	2	3	4	5			
1	2	14.11	-	-			
2	3	18.77	-	-			
3	4	4.50	-	-			
4	5	11.95	-	-			
5	6	9.05	-	-			
6	7	0.35	-	-			
7	8	32.42	-	-			
8	9	16.59	-	-			
9	10	10.36	-	-			
10	11	4.06	-	-			
11	12	6.18	-	-			
12	1	5.00	-	-			

3. Сведения о характеристиках уточняемого земельного участка с кадастровым номером 59:32:1800001:5 :		
№ п/п	Наименование характеристики	Значение характеристики
1	2	3
1.	Адрес земельного участка	-
1.1.	Сведения о местоположении земельного участка (при отсутствии адреса) в структурированном в соответствии с федеральной информационной адресной системой виде	-
1.2.	Дополнительные сведения о местоположении земельного участка	-
2.	Площадь земельного участка ± величина погрешности определения (вычисления) площади ($P \pm \Delta P$), м ²	969 +/- 50
3.	Формула, примененная для расчета предельной допустимой погрешности определения площади земельного участка, с подставленными значениями и итоговые (вычисленные) значения (ΔP), м ²	$\Delta P = 3.5 * 0,1 * \sqrt{969} = 11 = 50$
4.	Площадь земельного участка согласно сведениям Единого государственного реестра недвижимости ($P_{\text{кад}}$), м ²	900
5.	Оценка расхождения P и $P_{\text{кад}}$ ($P - P_{\text{кад}}$), м ²	69
6.	Предельные минимальный и максимальный размеры земельного участка ($P_{\text{мин}}$ и $P_{\text{макс}}$), м ²	- -
7.	Кадастровый номер или иной государственный учетный номер (инвентарный) объекта недвижимости, расположенного на земельном участке	59:32:1800001:503
8.	Вид (виды) разрешенного использования	-
8.1.	Дополнительные сведения об использовании земельного участка	-
9.	Сведения о земельных участках (землях общего пользования, территории общего пользования), посредством которых обеспечивается доступ	Земли общего пользования
10.	Иные сведения	На земельном участке расположено здание Жилой дом с кад.№ 59:32:1800001:503
4. Пояснения к сведениям об уточняемом земельном участке с кадастровым номером 59:32:1800001:5 :		
1.	-	

Описание местоположения зданий, сооружений, объектов незавершенного строительства на земельном участке

1. Сведения о характерных точках контура объекта недвижимости с кадастровым номером : 59:32:1800001:484 :

Система координат

Зона № -

Обозначение характерных точек контура	Содержатся в Едином государственном реестре недвижимости			Определены в ходе выполнения комплексных кадастровых работ			Метод определения координат	Формулы, примененные для расчета средней квадратической погрешности определения координат характерных точек (Mt), м, с подставленными в такие формулы значениями и итоговые (вычисленные) значения Mt, м
	Координаты, м		Радиус, м	Координаты, м		Радиус, м		
	X	Y	R	X	Y	R		
1	2	3	4	5	6	7	8	9
-	-	-	-	-	-	-	-	-

2. Сведения о характеристиках объекта недвижимости с кадастровым номером : 59:32:1800001:484 :

№ п/п	Наименование характеристики	Значение характеристики
1	2	3
1.	Вид объекта недвижимости	здание
2.	Ранее присвоенный государственный учетный номер (инвентарный) здания, сооружения, объекта незавершенного строительства	-
3.	Кадастровый номер земельного участка (земельных участков), в границах которого (которых) расположены здание, сооружение, объект незавершенного строительства	59:32:1800001:12, 59:32:1800001:273
4.	Уникальный учетный номер кадастрового квартала, в границах которого расположены здание, сооружение, объект незавершенного строительства	59:32:1800001
5.	Адрес здания, сооружения, объекта незавершенного строительства	Российская Федерация, 614500, Пермский край, район Пермский, деревня Ясыри, тракт Казанский, дом 73
5.1.	Сведения о местоположении здания, сооружения, объекта незавершенного строительства (при отсутствии адреса) в структурированном в соответствии с федеральной информационной адресной системой виде	-
5.2.	Дополнительные сведения о местоположении	-
6.	Иные сведения	-

3. Пояснения к сведениям об объекте недвижимости с кадастровым номером 59:32:1800001:484 :

1. -

Описание местоположения зданий, сооружений, объектов незавершенного строительства на земельном участке

1. Сведения о характерных точках контура объекта недвижимости с кадастровым номером : 59:32:1800001:483 :

Система координат

Зона № -

Обозначение характерных точек контура	Содержатся в Едином государственном реестре недвижимости			Определены в ходе выполнения комплексных кадастровых работ			Метод определения координат	Формулы, примененные для расчета средней квадратической погрешности определения координат характерных точек (Mt), м, с подставленными в такие формулы значениями и итоговые (вычисленные) значения Mt, м
	Координаты, м		Радиус, м	Координаты, м		Радиус, м		
	X	Y	R	X	Y	R		
1	2	3	4	5	6	7	8	9
-	-	-	-	-	-	-	-	-

2. Сведения о характеристиках объекта недвижимости с кадастровым номером : 59:32:1800001:483 :

№ п/п	Наименование характеристики	Значение характеристики
1	2	3
1.	Вид объекта недвижимости	здание
2.	Ранее присвоенный государственный учетный номер (инвентарный) здания, сооружения, объекта незавершенного строительства	-
3.	Кадастровый номер земельного участка (земельных участков), в границах которого (которых) расположены здание, сооружение, объект незавершенного строительства	59:32:1800001:40, 59:32:1800001:28
4.	Уникальный учетный номер кадастрового квартала, в границах которого расположены здание, сооружение, объект незавершенного строительства	59:32:1800001
5.	Адрес здания, сооружения, объекта незавершенного строительства	Российская Федерация, 614500, Пермский край, район Пермский, деревня Ясыри, тракт Казанский, дом 71
5.1.	Сведения о местоположении здания, сооружения, объекта незавершенного строительства (при отсутствии адреса) в структурированном в соответствии с федеральной информационной адресной системой виде	-
5.2.	Дополнительные сведения о местоположении	-
6.	Иные сведения	-

3. Пояснения к сведениям об объекте недвижимости с кадастровым номером 59:32:1800001:483 :

1. -

Описание местоположения зданий, сооружений, объектов незавершенного строительства на земельном участке

1. Сведения о характерных точках контура объекта недвижимости с кадастровым номером : 59:32:1800001:644 :

Система координат

Зона № -

Обозначение характерных точек контура	Содержатся в Едином государственном реестре недвижимости			Определены в ходе выполнения комплексных кадастровых работ			Метод определения координат	Формулы, примененные для расчета средней квадратической погрешности определения координат характерных точек (Mt), м, с подставленными в такие формулы значениями и итоговые (вычисленные) значения Mt, м
	Координаты, м		Радиус, м	Координаты, м		Радиус, м		
	X	Y	R	X	Y	R		
1	2	3	4	5	6	7	8	9
-	-	-	-	-	-	-	-	-

2. Сведения о характеристиках объекта недвижимости с кадастровым номером : 59:32:1800001:644 :

№ п/п	Наименование характеристики	Значение характеристики
1	2	3
1.	Вид объекта недвижимости	здание
2.	Ранее присвоенный государственный учетный номер (инвентарный) здания, сооружения, объекта незавершенного строительства	-
3.	Кадастровый номер земельного участка (земельных участков), в границах которого (которых) расположены здание, сооружение, объект незавершенного строительства	59:32:1800001:362
4.	Уникальный учетный номер кадастрового квартала, в границах которого расположены здание, сооружение, объект незавершенного строительства	59:32:1800001
5.	Адрес здания, сооружения, объекта незавершенного строительства	Российская Федерация, 614500, Пермский край, район Пермский, деревня Ясыри, тракт Казанский, дом 69
5.1.	Сведения о местоположении здания, сооружения, объекта незавершенного строительства (при отсутствии адреса) в структурированном в соответствии с федеральной информационной адресной системой виде	-
5.2.	Дополнительные сведения о местоположении	-
6.	Иные сведения	-

3. Пояснения к сведениям об объекте недвижимости с кадастровым номером 59:32:1800001:644 :

1. -

Описание местоположения зданий, сооружений, объектов незавершенного строительства на земельном участке

1. Сведения о характерных точках контура объекта недвижимости с кадастровым номером : 59:32:1800001:569 :

Система координат

Зона № -

Обозначение характерных точек контура	Содержатся в Едином государственном реестре недвижимости			Определены в ходе выполнения комплексных кадастровых работ			Метод определения координат	Формулы, примененные для расчета средней квадратической погрешности определения координат характерных точек (Mt), м, с подставленными в такие формулы значениями и итоговые (вычисленные) значения Mt, м
	Координаты, м		Радиус, м	Координаты, м		Радиус, м		
	X	Y	R	X	Y	R		
1	2	3	4	5	6	7	8	9
-	-	-	-	-	-	-	-	-

2. Сведения о характеристиках объекта недвижимости с кадастровым номером : 59:32:1800001:569 :

№ п/п	Наименование характеристики	Значение характеристики
1	2	3
1.	Вид объекта недвижимости	здание
2.	Ранее присвоенный государственный учетный номер (инвентарный) здания, сооружения, объекта незавершенного строительства	-
3.	Кадастровый номер земельного участка (земельных участков), в границах которого (которых) расположены здание, сооружение, объект незавершенного строительства	59:32:1800001:361
4.	Уникальный учетный номер кадастрового квартала, в границах которого расположены здание, сооружение, объект незавершенного строительства	59:32:1800001
5.	Адрес здания, сооружения, объекта незавершенного строительства	Российская Федерация, 614500, Пермский край, район Пермский, деревня Ясыри, тракт Казанский, дом 69А
5.1.	Сведения о местоположении здания, сооружения, объекта незавершенного строительства (при отсутствии адреса) в структурированном в соответствии с федеральной информационной адресной системой виде	-
5.2.	Дополнительные сведения о местоположении	-
6.	Иные сведения	-

3. Пояснения к сведениям об объекте недвижимости с кадастровым номером 59:32:1800001:569 :

1. -

Описание местоположения зданий, сооружений, объектов незавершенного строительства на земельном участке

1. Сведения о характерных точках контура объекта недвижимости с кадастровым номером : 59:32:1800001:453 :

Система координат

Зона № -

Обозначение характерных точек контура	Содержатся в Едином государственном реестре недвижимости			Определены в ходе выполнения комплексных кадастровых работ			Метод определения координат	Формулы, примененные для расчета средней квадратической погрешности определения координат характерных точек (Mt), м, с подставленными в такие формулы значениями и итоговые (вычисленные) значения Mt, м
	Координаты, м		Радиус, м	Координаты, м		Радиус, м		
	X	Y	R	X	Y	R		
1	2	3	4	5	6	7	8	9
-	-	-	-	-	-	-	-	-

2. Сведения о характеристиках объекта недвижимости с кадастровым номером : 59:32:1800001:453 :

№ п/п	Наименование характеристики	Значение характеристики
1	2	3
1.	Вид объекта недвижимости	здание
2.	Ранее присвоенный государственный учетный номер (инвентарный) здания, сооружения, объекта незавершенного строительства	-
3.	Кадастровый номер земельного участка (земельных участков), в границах которого (которых) расположены здание, сооружение, объект незавершенного строительства	59:32:1800001:751
4.	Уникальный учетный номер кадастрового квартала, в границах которого расположены здание, сооружение, объект незавершенного строительства	59:32:1800001
5.	Адрес здания, сооружения, объекта незавершенного строительства	Российская Федерация, 614500, Пермский край, район Пермский, деревня Ясыри, тракт Казанский, дом 67
5.1.	Сведения о местоположении здания, сооружения, объекта незавершенного строительства (при отсутствии адреса) в структурированном в соответствии с федеральной информационной адресной системой виде	-
5.2.	Дополнительные сведения о местоположении	-
6.	Иные сведения	-

3. Пояснения к сведениям об объекте недвижимости с кадастровым номером 59:32:1800001:453 :

1. -

Описание местоположения зданий, сооружений, объектов незавершенного строительства на земельном участке

1. Сведения о характерных точках контура объекта недвижимости с кадастровым номером : 59:32:1800001:612 :

Система координат

Зона № -

Обозначение характерных точек контура	Содержатся в Едином государственном реестре недвижимости			Определены в ходе выполнения комплексных кадастровых работ			Метод определения координат	Формулы, примененные для расчета средней квадратической погрешности определения координат характерных точек (Mt), м, с подставленными в такие формулы значениями и итоговые (вычисленные) значения Mt, м
	Координаты, м		Радиус, м	Координаты, м		Радиус, м		
	X	Y	R	X	Y	R		
1	2	3	4	5	6	7	8	9
-	-	-	-	-	-	-	-	-

2. Сведения о характеристиках объекта недвижимости с кадастровым номером : 59:32:1800001:612 :

№ п/п	Наименование характеристики	Значение характеристики
1	2	3
1.	Вид объекта недвижимости	здание
2.	Ранее присвоенный государственный учетный номер (инвентарный) здания, сооружения, объекта незавершенного строительства	-
3.	Кадастровый номер земельного участка (земельных участков), в границах которого (которых) расположены здание, сооружение, объект незавершенного строительства	59:32:1800001:994, 59:32:1800001:149
4.	Уникальный учетный номер кадастрового квартала, в границах которого расположены здание, сооружение, объект незавершенного строительства	59:32:1800001
5.	Адрес здания, сооружения, объекта незавершенного строительства	Российская Федерация, 614500, Пермский край, район Пермский, деревня Ясыри, тракт Казанский, дом 67
5.1.	Сведения о местоположении здания, сооружения, объекта незавершенного строительства (при отсутствии адреса) в структурированном в соответствии с федеральной информационной адресной системой виде	-
5.2.	Дополнительные сведения о местоположении	-
6.	Иные сведения	-

3. Пояснения к сведениям об объекте недвижимости с кадастровым номером 59:32:1800001:612 :

1. -

Описание местоположения зданий, сооружений, объектов незавершенного строительства на земельном участке

1. Сведения о характерных точках контура объекта недвижимости с кадастровым номером : 59:32:1800001:443 :

Система координат

Зона № -

Обозначение характерных точек контура	Содержатся в Едином государственном реестре недвижимости			Определены в ходе выполнения комплексных кадастровых работ			Метод определения координат	Формулы, примененные для расчета средней квадратической погрешности определения координат характерных точек (Mt), м, с подставленными в такие формулы значениями и итоговые (вычисленные) значения Mt, м
	Координаты, м		Радиус, м	Координаты, м		Радиус, м		
	X	Y	R	X	Y	R		
1	2	3	4	5	6	7	8	9
-	-	-	-	-	-	-	-	-

2. Сведения о характеристиках объекта недвижимости с кадастровым номером : 59:32:1800001:443 :

№ п/п	Наименование характеристики	Значение характеристики
1	2	3
1.	Вид объекта недвижимости	здание
2.	Ранее присвоенный государственный учетный номер (инвентарный) здания, сооружения, объекта незавершенного строительства	-
3.	Кадастровый номер земельного участка (земельных участков), в границах которого (которых) расположены здание, сооружение, объект незавершенного строительства	59:32:1800001:770
4.	Уникальный учетный номер кадастрового квартала, в границах которого расположены здание, сооружение, объект незавершенного строительства	59:32:1800001
5.	Адрес здания, сооружения, объекта незавершенного строительства	Российская Федерация, 614500, Пермский край, район Пермский, деревня Ясыри, тракт Казанский, дом 61
5.1.	Сведения о местоположении здания, сооружения, объекта незавершенного строительства (при отсутствии адреса) в структурированном в соответствии с федеральной информационной адресной системой виде	-
5.2.	Дополнительные сведения о местоположении	-
6.	Иные сведения	-

3. Пояснения к сведениям об объекте недвижимости с кадастровым номером 59:32:1800001:443 :

1. -

Описание местоположения зданий, сооружений, объектов незавершенного строительства на земельном участке

1. Сведения о характерных точках контура объекта недвижимости с кадастровым номером : 59:32:1800001:565 :

Система координат

Зона № -

Обозначение характерных точек контура	Содержатся в Едином государственном реестре недвижимости			Определены в ходе выполнения комплексных кадастровых работ			Метод определения координат	Формулы, примененные для расчета средней квадратической погрешности определения координат характерных точек (Mt), м, с подставленными в такие формулы значениями и итоговые (вычисленные) значения Mt, м
	Координаты, м		Радиус, м	Координаты, м		Радиус, м		
	X	Y	R	X	Y	R		
1	2	3	4	5	6	7	8	9
-	-	-	-	-	-	-	-	-

2. Сведения о характеристиках объекта недвижимости с кадастровым номером : 59:32:1800001:565 :

№ п/п	Наименование характеристики	Значение характеристики
1	2	3
1.	Вид объекта недвижимости	здание
2.	Ранее присвоенный государственный учетный номер (инвентарный) здания, сооружения, объекта незавершенного строительства	-
3.	Кадастровый номер земельного участка (земельных участков), в границах которого (которых) расположены здание, сооружение, объект незавершенного строительства	59:32:0000000:13503
4.	Уникальный учетный номер кадастрового квартала, в границах которого расположены здание, сооружение, объект незавершенного строительства	59:32:1800001
5.	Адрес здания, сооружения, объекта незавершенного строительства	Российская Федерация, 614500, Пермский край, район Пермский, деревня Ясыри, тракт Казанский, дом 59
5.1.	Сведения о местоположении здания, сооружения, объекта незавершенного строительства (при отсутствии адреса) в структурированном в соответствии с федеральной информационной адресной системой виде	-
5.2.	Дополнительные сведения о местоположении	-
6.	Иные сведения	-

3. Пояснения к сведениям об объекте недвижимости с кадастровым номером 59:32:1800001:565 :

1. -

Описание местоположения зданий, сооружений, объектов незавершенного строительства на земельном участке

1. Сведения о характерных точках контура объекта недвижимости с кадастровым номером : 59:32:1800001:395 :

Система координат

Зона № -

Обозначение характерных точек контура	Содержатся в Едином государственном реестре недвижимости			Определены в ходе выполнения комплексных кадастровых работ			Метод определения координат	Формулы, примененные для расчета средней квадратической погрешности определения координат характерных точек (Mt), м, с подставленными в такие формулы значениями и итоговые (вычисленные) значения Mt, м
	Координаты, м		Радиус, м	Координаты, м		Радиус, м		
	X	Y	R	X	Y	R		
1	2	3	4	5	6	7	8	9
-	-	-	-	-	-	-	-	-

2. Сведения о характеристиках объекта недвижимости с кадастровым номером : 59:32:1800001:395 :

№ п/п	Наименование характеристики	Значение характеристики
1	2	3
1.	Вид объекта недвижимости	здание
2.	Ранее присвоенный государственный учетный номер (инвентарный) здания, сооружения, объекта незавершенного строительства	-
3.	Кадастровый номер земельного участка (земельных участков), в границах которого (которых) расположены здание, сооружение, объект незавершенного строительства	59:32:1800001:374
4.	Уникальный учетный номер кадастрового квартала, в границах которого расположены здание, сооружение, объект незавершенного строительства	59:32:1800001
5.	Адрес здания, сооружения, объекта незавершенного строительства	Российская Федерация, 614500, Пермский край, район Пермский, деревня Ясыри, тракт Казанский, дом 57
5.1.	Сведения о местоположении здания, сооружения, объекта незавершенного строительства (при отсутствии адреса) в структурированном в соответствии с федеральной информационной адресной системой виде	-
5.2.	Дополнительные сведения о местоположении	-
6.	Иные сведения	-

3. Пояснения к сведениям об объекте недвижимости с кадастровым номером 59:32:1800001:395 :

1. -

Описание местоположения зданий, сооружений, объектов незавершенного строительства на земельном участке

1. Сведения о характерных точках контура объекта недвижимости с кадастровым номером : 59:32:1800001:563 :

Система координат

Зона № -

Обозначение характерных точек контура	Содержатся в Едином государственном реестре недвижимости			Определены в ходе выполнения комплексных кадастровых работ			Метод определения координат	Формулы, примененные для расчета средней квадратической погрешности определения координат характерных точек (Mt), м, с подставленными в такие формулы значениями и итоговые (вычисленные) значения Mt, м
	Координаты, м		Радиус, м	Координаты, м		Радиус, м		
	X	Y	R	X	Y	R		
1	2	3	4	5	6	7	8	9
-	-	-	-	-	-	-	-	-

2. Сведения о характеристиках объекта недвижимости с кадастровым номером : 59:32:1800001:563 :

№ п/п	Наименование характеристики	Значение характеристики
1	2	3
1.	Вид объекта недвижимости	здание
2.	Ранее присвоенный государственный учетный номер (инвентарный) здания, сооружения, объекта незавершенного строительства	-
3.	Кадастровый номер земельного участка (земельных участков), в границах которого (которых) расположены здание, сооружение, объект незавершенного строительства	59:32:1800001:983
4.	Уникальный учетный номер кадастрового квартала, в границах которого расположены здание, сооружение, объект незавершенного строительства	59:32:1800001
5.	Адрес здания, сооружения, объекта незавершенного строительства	Российская Федерация, 614500, Пермский край, район Пермский, деревня Ясыри, тракт Казанский, дом 55
5.1.	Сведения о местоположении здания, сооружения, объекта незавершенного строительства (при отсутствии адреса) в структурированном в соответствии с федеральной информационной адресной системой виде	-
5.2.	Дополнительные сведения о местоположении	-
6.	Иные сведения	-

3. Пояснения к сведениям об объекте недвижимости с кадастровым номером 59:32:1800001:563 :

1. -

Описание местоположения зданий, сооружений, объектов незавершенного строительства на земельном участке

1. Сведения о характерных точках контура объекта недвижимости с кадастровым номером : 59:32:1800001:444 :

Система координат

Зона № -

Обозначение характерных точек контура	Содержатся в Едином государственном реестре недвижимости			Определены в ходе выполнения комплексных кадастровых работ			Метод определения координат	Формулы, примененные для расчета средней квадратической погрешности определения координат характерных точек (Mt), м, с подставленными в такие формулы значениями и итоговые (вычисленные) значения Mt, м
	Координаты, м		Радиус, м	Координаты, м		Радиус, м		
	X	Y	R	X	Y	R		
1	2	3	4	5	6	7	8	9
-	-	-	-	-	-	-	-	-

2. Сведения о характеристиках объекта недвижимости с кадастровым номером : 59:32:1800001:444 :

№ п/п	Наименование характеристики	Значение характеристики
1	2	3
1.	Вид объекта недвижимости	здание
2.	Ранее присвоенный государственный учетный номер (инвентарный) здания, сооружения, объекта незавершенного строительства	-
3.	Кадастровый номер земельного участка (земельных участков), в границах которого (которых) расположены здание, сооружение, объект незавершенного строительства	59:32:1800001:239
4.	Уникальный учетный номер кадастрового квартала, в границах которого расположены здание, сооружение, объект незавершенного строительства	59:32:1800001
5.	Адрес здания, сооружения, объекта незавершенного строительства	Российская Федерация, 614500, Пермский край, район Пермский, деревня Ясыри, тракт Казанский, дом 49
5.1.	Сведения о местоположении здания, сооружения, объекта незавершенного строительства (при отсутствии адреса) в структурированном в соответствии с федеральной информационной адресной системой виде	-
5.2.	Дополнительные сведения о местоположении	-
6.	Иные сведения	-

3. Пояснения к сведениям об объекте недвижимости с кадастровым номером 59:32:1800001:444 :

1. -

Описание местоположения зданий, сооружений, объектов незавершенного строительства на земельном участке

1. Сведения о характерных точках контура объекта недвижимости с кадастровым номером : 59:32:1800001:577 :

Система координат

Зона № -

Обозначение характерных точек контура	Содержатся в Едином государственном реестре недвижимости			Определены в ходе выполнения комплексных кадастровых работ			Метод определения координат	Формулы, примененные для расчета средней квадратической погрешности определения координат характерных точек (Mt), м, с подставленными в такие формулы значениями и итоговые (вычисленные) значения Mt, м
	Координаты, м		Радиус, м	Координаты, м		Радиус, м		
	X	Y	R	X	Y	R		
1	2	3	4	5	6	7	8	9
-	-	-	-	-	-	-	-	-

2. Сведения о характеристиках объекта недвижимости с кадастровым номером : 59:32:1800001:577 :

№ п/п	Наименование характеристики	Значение характеристики
1	2	3
1.	Вид объекта недвижимости	здание
2.	Ранее присвоенный государственный учетный номер (инвентарный) здания, сооружения, объекта незавершенного строительства	-
3.	Кадастровый номер земельного участка (земельных участков), в границах которого (которых) расположены здание, сооружение, объект незавершенного строительства	59:32:1800001:230
4.	Уникальный учетный номер кадастрового квартала, в границах которого расположены здание, сооружение, объект незавершенного строительства	59:32:1800001
5.	Адрес здания, сооружения, объекта незавершенного строительства	Российская Федерация, 614500, Пермский край, район Пермский, деревня Ясыри, тракт Казанский, дом 47
5.1.	Сведения о местоположении здания, сооружения, объекта незавершенного строительства (при отсутствии адреса) в структурированном в соответствии с федеральной информационной адресной системой виде	-
5.2.	Дополнительные сведения о местоположении	-
6.	Иные сведения	-

3. Пояснения к сведениям об объекте недвижимости с кадастровым номером 59:32:1800001:577 :

1. -

Описание местоположения зданий, сооружений, объектов незавершенного строительства на земельном участке

1. Сведения о характерных точках контура объекта недвижимости с кадастровым номером : 59:32:1800001:412 :

Система координат

Зона № -

Обозначение характерных точек контура	Содержатся в Едином государственном реестре недвижимости			Определены в ходе выполнения комплексных кадастровых работ			Метод определения координат	Формулы, примененные для расчета средней квадратической погрешности определения координат характерных точек (Mt), м, с подставленными в такие формулы значениями и итоговые (вычисленные) значения Mt, м
	Координаты, м		Радиус, м	Координаты, м		Радиус, м		
	X	Y	R	X	Y	R		
1	2	3	4	5	6	7	8	9
-	-	-	-	-	-	-	-	-

2. Сведения о характеристиках объекта недвижимости с кадастровым номером : 59:32:1800001:412 :

№ п/п	Наименование характеристики	Значение характеристики
1	2	3
1.	Вид объекта недвижимости	здание
2.	Ранее присвоенный государственный учетный номер (инвентарный) здания, сооружения, объекта незавершенного строительства	-
3.	Кадастровый номер земельного участка (земельных участков), в границах которого (которых) расположены здание, сооружение, объект незавершенного строительства	59:32:1800001:977, 59:32:1800001:953
4.	Уникальный учетный номер кадастрового квартала, в границах которого расположены здание, сооружение, объект незавершенного строительства	59:32:1800001
5.	Адрес здания, сооружения, объекта незавершенного строительства	Российская Федерация, 614500, Пермский край, район Пермский, деревня Ясыри, тракт Казанский, дом 45
5.1.	Сведения о местоположении здания, сооружения, объекта незавершенного строительства (при отсутствии адреса) в структурированном в соответствии с федеральной информационной адресной системой виде	-
5.2.	Дополнительные сведения о местоположении	-
6.	Иные сведения	-

3. Пояснения к сведениям об объекте недвижимости с кадастровым номером 59:32:1800001:412 :

1. -

Описание местоположения зданий, сооружений, объектов незавершенного строительства на земельном участке

1. Сведения о характерных точках контура объекта недвижимости с кадастровым номером : 59:32:1800001:561 :

Система координат

Зона № -

Обозначение характерных точек контура	Содержатся в Едином государственном реестре недвижимости			Определены в ходе выполнения комплексных кадастровых работ			Метод определения координат	Формулы, примененные для расчета средней квадратической погрешности определения координат характерных точек (Mt), м, с подставленными в такие формулы значениями и итоговые (вычисленные) значения Mt, м
	Координаты, м		Радиус, м	Координаты, м		Радиус, м		
	X	Y	R	X	Y	R		
1	2	3	4	5	6	7	8	9
-	-	-	-	-	-	-	-	-

2. Сведения о характеристиках объекта недвижимости с кадастровым номером : 59:32:1800001:561 :

№ п/п	Наименование характеристики	Значение характеристики
1	2	3
1.	Вид объекта недвижимости	здание
2.	Ранее присвоенный государственный учетный номер (инвентарный) здания, сооружения, объекта незавершенного строительства	-
3.	Кадастровый номер земельного участка (земельных участков), в границах которого (которых) расположены здание, сооружение, объект незавершенного строительства	59:32:1800001:376
4.	Уникальный учетный номер кадастрового квартала, в границах которого расположены здание, сооружение, объект незавершенного строительства	59:32:1800001
5.	Адрес здания, сооружения, объекта незавершенного строительства	Российская Федерация, 614500, Пермский край, район Пермский, деревня Ясыри, тракт Казанский, дом 43/1
5.1.	Сведения о местоположении здания, сооружения, объекта незавершенного строительства (при отсутствии адреса) в структурированном в соответствии с федеральной информационной адресной системой виде	-
5.2.	Дополнительные сведения о местоположении	-
6.	Иные сведения	-

3. Пояснения к сведениям об объекте недвижимости с кадастровым номером 59:32:1800001:561 :

1. -

Описание местоположения зданий, сооружений, объектов незавершенного строительства на земельном участке

1. Сведения о характерных точках контура объекта недвижимости с кадастровым номером : 59:32:1800001:616 :

Система координат

Зона № -

Обозначение характерных точек контура	Содержатся в Едином государственном реестре недвижимости			Определены в ходе выполнения комплексных кадастровых работ			Метод определения координат	Формулы, примененные для расчета средней квадратической погрешности определения координат характерных точек (Mt), м, с подставленными в такие формулы значениями и итоговые (вычисленные) значения Mt, м
	Координаты, м		Радиус, м	Координаты, м		Радиус, м		
	X	Y	R	X	Y	R		
1	2	3	4	5	6	7	8	9
-	-	-	-	-	-	-	-	-

2. Сведения о характеристиках объекта недвижимости с кадастровым номером : 59:32:1800001:616 :

№ п/п	Наименование характеристики	Значение характеристики
1	2	3
1.	Вид объекта недвижимости	здание
2.	Ранее присвоенный государственный учетный номер (инвентарный) здания, сооружения, объекта незавершенного строительства	-
3.	Кадастровый номер земельного участка (земельных участков), в границах которого (которых) расположены здание, сооружение, объект незавершенного строительства	59:32:1800001:933
4.	Уникальный учетный номер кадастрового квартала, в границах которого расположены здание, сооружение, объект незавершенного строительства	59:32:1800001
5.	Адрес здания, сооружения, объекта незавершенного строительства	Российская Федерация, 614500, Пермский край, район Пермский, деревня Ясыри, тракт Казанский, дом 37А
5.1.	Сведения о местоположении здания, сооружения, объекта незавершенного строительства (при отсутствии адреса) в структурированном в соответствии с федеральной информационной адресной системой виде	-
5.2.	Дополнительные сведения о местоположении	-
6.	Иные сведения	-

3. Пояснения к сведениям об объекте недвижимости с кадастровым номером 59:32:1800001:616 :

1. -

Описание местоположения зданий, сооружений, объектов незавершенного строительства на земельном участке

1. Сведения о характерных точках контура объекта недвижимости с кадастровым номером : 59:32:1800001:576 :

Система координат

Зона № -

Обозначение характерных точек контура	Содержатся в Едином государственном реестре недвижимости			Определены в ходе выполнения комплексных кадастровых работ			Метод определения координат	Формулы, примененные для расчета средней квадратической погрешности определения координат характерных точек (Mt), м, с подставленными в такие формулы значениями и итоговые (вычисленные) значения Mt, м
	Координаты, м		Радиус, м	Координаты, м		Радиус, м		
	X	Y	R	X	Y	R		
1	2	3	4	5	6	7	8	9
-	-	-	-	-	-	-	-	-

2. Сведения о характеристиках объекта недвижимости с кадастровым номером : 59:32:1800001:576 :

№ п/п	Наименование характеристики	Значение характеристики
1	2	3
1.	Вид объекта недвижимости	здание
2.	Ранее присвоенный государственный учетный номер (инвентарный) здания, сооружения, объекта незавершенного строительства	-
3.	Кадастровый номер земельного участка (земельных участков), в границах которого (которых) расположены здание, сооружение, объект незавершенного строительства	59:32:1800001:218
4.	Уникальный учетный номер кадастрового квартала, в границах которого расположены здание, сооружение, объект незавершенного строительства	59:32:1800001
5.	Адрес здания, сооружения, объекта незавершенного строительства	Российская Федерация, 614500, Пермский край, район Пермский, деревня Ясыри, тракт Казанский, дом 39
5.1.	Сведения о местоположении здания, сооружения, объекта незавершенного строительства (при отсутствии адреса) в структурированном в соответствии с федеральной информационной адресной системой виде	-
5.2.	Дополнительные сведения о местоположении	-
6.	Иные сведения	-

3. Пояснения к сведениям об объекте недвижимости с кадастровым номером 59:32:1800001:576 :

1. -

Описание местоположения зданий, сооружений, объектов незавершенного строительства на земельном участке

1. Сведения о характерных точках контура объекта недвижимости с кадастровым номером : 59:32:1800001:735 :

Система координат

Зона № -

Обозначение характерных точек контура	Содержатся в Едином государственном реестре недвижимости			Определены в ходе выполнения комплексных кадастровых работ			Метод определения координат	Формулы, примененные для расчета средней квадратической погрешности определения координат характерных точек (Mt), м, с подставленными в такие формулы значениями и итоговые (вычисленные) значения Mt, м
	Координаты, м		Радиус, м	Координаты, м		Радиус, м		
	X	Y	R	X	Y	R		
1	2	3	4	5	6	7	8	9
-	-	-	-	-	-	-	-	-

2. Сведения о характеристиках объекта недвижимости с кадастровым номером : 59:32:1800001:735 :

№ п/п	Наименование характеристики	Значение характеристики
1	2	3
1.	Вид объекта недвижимости	здание
2.	Ранее присвоенный государственный учетный номер (инвентарный) здания, сооружения, объекта незавершенного строительства	-
3.	Кадастровый номер земельного участка (земельных участков), в границах которого (которых) расположены здание, сооружение, объект незавершенного строительства	59:32:1800001:257
4.	Уникальный учетный номер кадастрового квартала, в границах которого расположены здание, сооружение, объект незавершенного строительства	59:32:1800001
5.	Адрес здания, сооружения, объекта незавершенного строительства	Российская Федерация, 614500, Пермский край, район Пермский, деревня Ясыри, тракт Казанский, дом 35
5.1.	Сведения о местоположении здания, сооружения, объекта незавершенного строительства (при отсутствии адреса) в структурированном в соответствии с федеральной информационной адресной системой виде	-
5.2.	Дополнительные сведения о местоположении	-
6.	Иные сведения	-

3. Пояснения к сведениям об объекте недвижимости с кадастровым номером 59:32:1800001:735 :

1. -

Описание местоположения зданий, сооружений, объектов незавершенного строительства на земельном участке

1. Сведения о характерных точках контура объекта недвижимости с кадастровым номером : 59:32:1800001:553 :

Система координат

Зона № -

Обозначение характерных точек контура	Содержатся в Едином государственном реестре недвижимости			Определены в ходе выполнения комплексных кадастровых работ			Метод определения координат	Формулы, примененные для расчета средней квадратической погрешности определения координат характерных точек (Mt), м, с подставленными в такие формулы значениями и итоговые (вычисленные) значения Mt, м
	Координаты, м		Радиус, м	Координаты, м		Радиус, м		
	X	Y	R	X	Y	R		
1	2	3	4	5	6	7	8	9
-	-	-	-	-	-	-	-	-

2. Сведения о характеристиках объекта недвижимости с кадастровым номером : 59:32:1800001:553 :

№ п/п	Наименование характеристики	Значение характеристики
1	2	3
1.	Вид объекта недвижимости	здание
2.	Ранее присвоенный государственный учетный номер (инвентарный) здания, сооружения, объекта незавершенного строительства	-
3.	Кадастровый номер земельного участка (земельных участков), в границах которого (которых) расположены здание, сооружение, объект незавершенного строительства	59:32:1800001:223
4.	Уникальный учетный номер кадастрового квартала, в границах которого расположены здание, сооружение, объект незавершенного строительства	59:32:1800001
5.	Адрес здания, сооружения, объекта незавершенного строительства	Российская Федерация, 614500, Пермский край, район Пермский, деревня Ясыри, тракт Казанский, дом 29
5.1.	Сведения о местоположении здания, сооружения, объекта незавершенного строительства (при отсутствии адреса) в структурированном в соответствии с федеральной информационной адресной системой виде	-
5.2.	Дополнительные сведения о местоположении	-
6.	Иные сведения	-

3. Пояснения к сведениям об объекте недвижимости с кадастровым номером 59:32:1800001:553 :

1. -

Описание местоположения зданий, сооружений, объектов незавершенного строительства на земельном участке

1. Сведения о характерных точках контура объекта недвижимости с кадастровым номером : 59:32:1800001:489 :

Система координат

Зона № -

Обозначение характерных точек контура	Содержатся в Едином государственном реестре недвижимости			Определены в ходе выполнения комплексных кадастровых работ			Метод определения координат	Формулы, примененные для расчета средней квадратической погрешности определения координат характерных точек (Mt), м, с подставленными в такие формулы значениями и итоговые (вычисленные) значения Mt, м
	Координаты, м		Радиус, м	Координаты, м		Радиус, м		
	X	Y	R	X	Y	R		
1	2	3	4	5	6	7	8	9
-	-	-	-	-	-	-	-	-

2. Сведения о характеристиках объекта недвижимости с кадастровым номером : 59:32:1800001:489 :

№ п/п	Наименование характеристики	Значение характеристики
1	2	3
1.	Вид объекта недвижимости	здание
2.	Ранее присвоенный государственный учетный номер (инвентарный) здания, сооружения, объекта незавершенного строительства	-
3.	Кадастровый номер земельного участка (земельных участков), в границах которого (которых) расположены здание, сооружение, объект незавершенного строительства	59:32:1800001:366, 59:32:1800001:376
4.	Уникальный учетный номер кадастрового квартала, в границах которого расположены здание, сооружение, объект незавершенного строительства	59:32:1800001
5.	Адрес здания, сооружения, объекта незавершенного строительства	Российская Федерация, 614500, Пермский край, район Пермский, деревня Ясыри, тракт Казанский, дом 43
5.1.	Сведения о местоположении здания, сооружения, объекта незавершенного строительства (при отсутствии адреса) в структурированном в соответствии с федеральной информационной адресной системой виде	-
5.2.	Дополнительные сведения о местоположении	-
6.	Иные сведения	-

3. Пояснения к сведениям об объекте недвижимости с кадастровым номером 59:32:1800001:489 :

1. -

Описание местоположения зданий, сооружений, объектов незавершенного строительства на земельном участке

1. Сведения о характерных точках контура объекта недвижимости с кадастровым номером : 59:32:1800001:482 :

Система координат

Зона № -

Обозначение характерных точек контура	Содержатся в Едином государственном реестре недвижимости			Определены в ходе выполнения комплексных кадастровых работ			Метод определения координат	Формулы, примененные для расчета средней квадратической погрешности определения координат характерных точек (Mt), м, с подставленными в такие формулы значениями и итоговые (вычисленные) значения Mt, м
	Координаты, м		Радиус, м	Координаты, м		Радиус, м		
	X	Y	R	X	Y	R		
1	2	3	4	5	6	7	8	9
-	-	-	-	-	-	-	-	-

2. Сведения о характеристиках объекта недвижимости с кадастровым номером : 59:32:1800001:482 :

№ п/п	Наименование характеристики	Значение характеристики
1	2	3
1.	Вид объекта недвижимости	здание
2.	Ранее присвоенный государственный учетный номер (инвентарный) здания, сооружения, объекта незавершенного строительства	-
3.	Кадастровый номер земельного участка (земельных участков), в границах которого (которых) расположены здание, сооружение, объект незавершенного строительства	59:32:1800001:773
4.	Уникальный учетный номер кадастрового квартала, в границах которого расположены здание, сооружение, объект незавершенного строительства	59:32:1800001
5.	Адрес здания, сооружения, объекта незавершенного строительства	Российская Федерация, 614500, Пермский край, район Пермский, деревня Ясыри, тракт Казанский, дом 70
5.1.	Сведения о местоположении здания, сооружения, объекта незавершенного строительства (при отсутствии адреса) в структурированном в соответствии с федеральной информационной адресной системой виде	-
5.2.	Дополнительные сведения о местоположении	-
6.	Иные сведения	-

3. Пояснения к сведениям об объекте недвижимости с кадастровым номером 59:32:1800001:482 :

1. -

Описание местоположения зданий, сооружений, объектов незавершенного строительства на земельном участке

1. Сведения о характерных точках контура объекта недвижимости с кадастровым номером : 59:32:1800001:469 :

Система координат

Зона № -

Обозначение характерных точек контура	Содержатся в Едином государственном реестре недвижимости			Определены в ходе выполнения комплексных кадастровых работ			Метод определения координат	Формулы, примененные для расчета средней квадратической погрешности определения координат характерных точек (Mt), м, с подставленными в такие формулы значениями и итоговые (вычисленные) значения Mt, м
	Координаты, м		Радиус, м	Координаты, м		Радиус, м		
	X	Y	R	X	Y	R		
1	2	3	4	5	6	7	8	9
-	-	-	-	-	-	-	-	-

2. Сведения о характеристиках объекта недвижимости с кадастровым номером : 59:32:1800001:469 :

№ п/п	Наименование характеристики	Значение характеристики
1	2	3
1.	Вид объекта недвижимости	здание
2.	Ранее присвоенный государственный учетный номер (инвентарный) здания, сооружения, объекта незавершенного строительства	-
3.	Кадастровый номер земельного участка (земельных участков), в границах которого (которых) расположены здание, сооружение, объект незавершенного строительства	59:32:1800001:368
4.	Уникальный учетный номер кадастрового квартала, в границах которого расположены здание, сооружение, объект незавершенного строительства	59:32:1800001
5.	Адрес здания, сооружения, объекта незавершенного строительства	Российская Федерация, 614500, Пермский край, район Пермский, деревня Ясыри, тракт Казанский, дом 68
5.1.	Сведения о местоположении здания, сооружения, объекта незавершенного строительства (при отсутствии адреса) в структурированном в соответствии с федеральной информационной адресной системой виде	-
5.2.	Дополнительные сведения о местоположении	-
6.	Иные сведения	-

3. Пояснения к сведениям об объекте недвижимости с кадастровым номером 59:32:1800001:469 :

1. -

Описание местоположения зданий, сооружений, объектов незавершенного строительства на земельном участке

1. Сведения о характерных точках контура объекта недвижимости с кадастровым номером : 59:32:1800001:465 :

Система координат

Зона № -

Обозначение характерных точек контура	Содержатся в Едином государственном реестре недвижимости			Определены в ходе выполнения комплексных кадастровых работ			Метод определения координат	Формулы, примененные для расчета средней квадратической погрешности определения координат характерных точек (Mt), м, с подставленными в такие формулы значениями и итоговые (вычисленные) значения Mt, м
	Координаты, м		Радиус, м	Координаты, м		Радиус, м		
	X	Y	R	X	Y	R		
1	2	3	4	5	6	7	8	9
-	-	-	-	-	-	-	-	-

2. Сведения о характеристиках объекта недвижимости с кадастровым номером : 59:32:1800001:465 :

№ п/п	Наименование характеристики	Значение характеристики
1	2	3
1.	Вид объекта недвижимости	здание
2.	Ранее присвоенный государственный учетный номер (инвентарный) здания, сооружения, объекта незавершенного строительства	-
3.	Кадастровый номер земельного участка (земельных участков), в границах которого (которых) расположены здание, сооружение, объект незавершенного строительства	59:32:1800001:692
4.	Уникальный учетный номер кадастрового квартала, в границах которого расположены здание, сооружение, объект незавершенного строительства	59:32:1800001
5.	Адрес здания, сооружения, объекта незавершенного строительства	Российская Федерация, 614500, Пермский край, район Пермский, деревня Ясыри, тракт Казанский, дом 66
5.1.	Сведения о местоположении здания, сооружения, объекта незавершенного строительства (при отсутствии адреса) в структурированном в соответствии с федеральной информационной адресной системой виде	-
5.2.	Дополнительные сведения о местоположении	-
6.	Иные сведения	-

3. Пояснения к сведениям об объекте недвижимости с кадастровым номером 59:32:1800001:465 :

1. -

Описание местоположения зданий, сооружений, объектов незавершенного строительства на земельном участке

1. Сведения о характерных точках контура объекта недвижимости с кадастровым номером : 59:32:1800001:465 :

Система координат

Зона № -

Обозначение характерных точек контура	Содержатся в Едином государственном реестре недвижимости			Определены в ходе выполнения комплексных кадастровых работ			Метод определения координат	Формулы, примененные для расчета средней квадратической погрешности определения координат характерных точек (Mt), м, с подставленными в такие формулы значениями и итоговые (вычисленные) значения Mt, м
	Координаты, м		Радиус, м	Координаты, м		Радиус, м		
	X	Y	R	X	Y	R		
1	2	3	4	5	6	7	8	9
-	-	-	-	-	-	-	-	-

2. Сведения о характеристиках объекта недвижимости с кадастровым номером : 59:32:1800001:465 :

№ п/п	Наименование характеристики	Значение характеристики
1	2	3
1.	Вид объекта недвижимости	здание
2.	Ранее присвоенный государственный учетный номер (инвентарный) здания, сооружения, объекта незавершенного строительства	-
3.	Кадастровый номер земельного участка (земельных участков), в границах которого (которых) расположены здание, сооружение, объект незавершенного строительства	59:32:1800001:692
4.	Уникальный учетный номер кадастрового квартала, в границах которого расположены здание, сооружение, объект незавершенного строительства	59:32:1800001
5.	Адрес здания, сооружения, объекта незавершенного строительства	Российская Федерация, 614500, Пермский край, район Пермский, деревня Ясыри, тракт Казанский, дом 66
5.1.	Сведения о местоположении здания, сооружения, объекта незавершенного строительства (при отсутствии адреса) в структурированном в соответствии с федеральной информационной адресной системой виде	-
5.2.	Дополнительные сведения о местоположении	-
6.	Иные сведения	-

3. Пояснения к сведениям об объекте недвижимости с кадастровым номером 59:32:1800001:465 :

1. -

Описание местоположения зданий, сооружений, объектов незавершенного строительства на земельном участке

1. Сведения о характерных точках контура объекта недвижимости с кадастровым номером : 59:32:1800001:413 :

Система координат

Зона № -

Обозначение характерных точек контура	Содержатся в Едином государственном реестре недвижимости			Определены в ходе выполнения комплексных кадастровых работ			Метод определения координат	Формулы, примененные для расчета средней квадратической погрешности определения координат характерных точек (Mt), м, с подставленными в такие формулы значениями и итоговые (вычисленные) значения Mt, м
	Координаты, м		Радиус, м	Координаты, м		Радиус, м		
	X	Y	R	X	Y	R		
1	2	3	4	5	6	7	8	9
-	-	-	-	-	-	-	-	-

2. Сведения о характеристиках объекта недвижимости с кадастровым номером : 59:32:1800001:413 :

№ п/п	Наименование характеристики	Значение характеристики
1	2	3
1.	Вид объекта недвижимости	здание
2.	Ранее присвоенный государственный учетный номер (инвентарный) здания, сооружения, объекта незавершенного строительства	-
3.	Кадастровый номер земельного участка (земельных участков), в границах которого (которых) расположены здание, сооружение, объект незавершенного строительства	59:32:1800001:260
4.	Уникальный учетный номер кадастрового квартала, в границах которого расположены здание, сооружение, объект незавершенного строительства	59:32:1800001
5.	Адрес здания, сооружения, объекта незавершенного строительства	Российская Федерация, 614500, Пермский край, район Пермский, деревня Ясыри, тракт Казанский, дом 56А
5.1.	Сведения о местоположении здания, сооружения, объекта незавершенного строительства (при отсутствии адреса) в структурированном в соответствии с федеральной информационной адресной системой виде	-
5.2.	Дополнительные сведения о местоположении	-
6.	Иные сведения	-

3. Пояснения к сведениям об объекте недвижимости с кадастровым номером 59:32:1800001:413 :

1. -

Описание местоположения зданий, сооружений, объектов незавершенного строительства на земельном участке

1. Сведения о характерных точках контура объекта недвижимости с кадастровым номером : 59:32:1800001:449 :

Система координат

Зона № -

Обозначение характерных точек контура	Содержатся в Едином государственном реестре недвижимости			Определены в ходе выполнения комплексных кадастровых работ			Метод определения координат	Формулы, примененные для расчета средней квадратической погрешности определения координат характерных точек (Mt), м, с подставленными в такие формулы значениями и итоговые (вычисленные) значения Mt, м
	Координаты, м		Радиус, м	Координаты, м		Радиус, м		
	X	Y	R	X	Y	R		
1	2	3	4	5	6	7	8	9
-	-	-	-	-	-	-	-	-

2. Сведения о характеристиках объекта недвижимости с кадастровым номером : 59:32:1800001:449 :

№ п/п	Наименование характеристики	Значение характеристики
1	2	3
1.	Вид объекта недвижимости	здание
2.	Ранее присвоенный государственный учетный номер (инвентарный) здания, сооружения, объекта незавершенного строительства	-
3.	Кадастровый номер земельного участка (земельных участков), в границах которого (которых) расположены здание, сооружение, объект незавершенного строительства	59:32:1800001:251
4.	Уникальный учетный номер кадастрового квартала, в границах которого расположены здание, сооружение, объект незавершенного строительства	59:32:1800001
5.	Адрес здания, сооружения, объекта незавершенного строительства	Российская Федерация, 614500, Пермский край, район Пермский, деревня Ясыри, тракт Казанский, дом 58
5.1.	Сведения о местоположении здания, сооружения, объекта незавершенного строительства (при отсутствии адреса) в структурированном в соответствии с федеральной информационной адресной системой виде	-
5.2.	Дополнительные сведения о местоположении	-
6.	Иные сведения	-

3. Пояснения к сведениям об объекте недвижимости с кадастровым номером 59:32:1800001:449 :

1. -

Описание местоположения зданий, сооружений, объектов незавершенного строительства на земельном участке

1. Сведения о характерных точках контура объекта недвижимости с кадастровым номером : 59:32:1800001:496 :

Система координат

Зона № -

Обозначение характерных точек контура	Содержатся в Едином государственном реестре недвижимости			Определены в ходе выполнения комплексных кадастровых работ			Метод определения координат	Формулы, примененные для расчета средней квадратической погрешности определения координат характерных точек (Mt), м, с подставленными в такие формулы значениями и итоговые (вычисленные) значения Mt, м
	Координаты, м		Радиус, м	Координаты, м		Радиус, м		
	X	Y	R	X	Y	R		
1	2	3	4	5	6	7	8	9
-	-	-	-	-	-	-	-	-

2. Сведения о характеристиках объекта недвижимости с кадастровым номером : 59:32:1800001:496 :

№ п/п	Наименование характеристики	Значение характеристики
1	2	3
1.	Вид объекта недвижимости	здание
2.	Ранее присвоенный государственный учетный номер (инвентарный) здания, сооружения, объекта незавершенного строительства	-
3.	Кадастровый номер земельного участка (земельных участков), в границах которого (которых) расположены здание, сооружение, объект незавершенного строительства	59:32:1800001:356
4.	Уникальный учетный номер кадастрового квартала, в границах которого расположены здание, сооружение, объект незавершенного строительства	59:32:1800001
5.	Адрес здания, сооружения, объекта незавершенного строительства	Российская Федерация, 614500, Пермский край, район Пермский, деревня Ясыри, тракт Казанский, дом 56
5.1.	Сведения о местоположении здания, сооружения, объекта незавершенного строительства (при отсутствии адреса) в структурированном в соответствии с федеральной информационной адресной системой виде	-
5.2.	Дополнительные сведения о местоположении	-
6.	Иные сведения	-

3. Пояснения к сведениям об объекте недвижимости с кадастровым номером 59:32:1800001:496 :

1. -

Описание местоположения зданий, сооружений, объектов незавершенного строительства на земельном участке

1. Сведения о характерных точках контура объекта недвижимости с кадастровым номером : 59:32:1800001:492 :

Система координат

Зона № -

Обозначение характерных точек контура	Содержатся в Едином государственном реестре недвижимости			Определены в ходе выполнения комплексных кадастровых работ			Метод определения координат	Формулы, примененные для расчета средней квадратической погрешности определения координат характерных точек (Mt), м, с подставленными в такие формулы значениями и итоговые (вычисленные) значения Mt, м
	Координаты, м		Радиус, м	Координаты, м		Радиус, м		
	X	Y	R	X	Y	R		
1	2	3	4	5	6	7	8	9
-	-	-	-	-	-	-	-	-

2. Сведения о характеристиках объекта недвижимости с кадастровым номером : 59:32:1800001:492 :

№ п/п	Наименование характеристики	Значение характеристики
1	2	3
1.	Вид объекта недвижимости	здание
2.	Ранее присвоенный государственный учетный номер (инвентарный) здания, сооружения, объекта незавершенного строительства	-
3.	Кадастровый номер земельного участка (земельных участков), в границах которого (которых) расположены здание, сооружение, объект незавершенного строительства	59:32:1800001:197
4.	Уникальный учетный номер кадастрового квартала, в границах которого расположены здание, сооружение, объект незавершенного строительства	59:32:1800001
5.	Адрес здания, сооружения, объекта незавершенного строительства	Российская Федерация, 614500, Пермский край, район Пермский, деревня Ясыри, тракт Казанский, дом 46
5.1.	Сведения о местоположении здания, сооружения, объекта незавершенного строительства (при отсутствии адреса) в структурированном в соответствии с федеральной информационной адресной системой виде	-
5.2.	Дополнительные сведения о местоположении	-
6.	Иные сведения	-

3. Пояснения к сведениям об объекте недвижимости с кадастровым номером 59:32:1800001:492 :

1. -

Описание местоположения зданий, сооружений, объектов незавершенного строительства на земельном участке

1. Сведения о характерных точках контура объекта недвижимости с кадастровым номером : 59:32:1800001:445 :

Система координат

Зона № -

Обозначение характерных точек контура	Содержатся в Едином государственном реестре недвижимости			Определены в ходе выполнения комплексных кадастровых работ			Метод определения координат	Формулы, примененные для расчета средней квадратической погрешности определения координат характерных точек (Mt), м, с подставленными в такие формулы значениями и итоговые (вычисленные) значения Mt, м
	Координаты, м		Радиус, м	Координаты, м		Радиус, м		
	X	Y	R	X	Y	R		
1	2	3	4	5	6	7	8	9
-	-	-	-	-	-	-	-	-

2. Сведения о характеристиках объекта недвижимости с кадастровым номером : 59:32:1800001:445 :

№ п/п	Наименование характеристики	Значение характеристики
1	2	3
1.	Вид объекта недвижимости	здание
2.	Ранее присвоенный государственный учетный номер (инвентарный) здания, сооружения, объекта незавершенного строительства	-
3.	Кадастровый номер земельного участка (земельных участков), в границах которого (которых) расположены здание, сооружение, объект незавершенного строительства	59:32:1800001:242
4.	Уникальный учетный номер кадастрового квартала, в границах которого расположены здание, сооружение, объект незавершенного строительства	59:32:1800001
5.	Адрес здания, сооружения, объекта незавершенного строительства	Российская Федерация, 614500, Пермский край, район Пермский, деревня Ясыри, тракт Казанский, дом 44
5.1.	Сведения о местоположении здания, сооружения, объекта незавершенного строительства (при отсутствии адреса) в структурированном в соответствии с федеральной информационной адресной системой виде	-
5.2.	Дополнительные сведения о местоположении	-
6.	Иные сведения	-

3. Пояснения к сведениям об объекте недвижимости с кадастровым номером 59:32:1800001:445 :

1. -

Описание местоположения зданий, сооружений, объектов незавершенного строительства на земельном участке

1. Сведения о характерных точках контура объекта недвижимости с кадастровым номером : 59:32:1800001:441 :

Система координат

Зона № -

Обозначение характерных точек контура	Содержатся в Едином государственном реестре недвижимости			Определены в ходе выполнения комплексных кадастровых работ			Метод определения координат	Формулы, примененные для расчета средней квадратической погрешности определения координат характерных точек (Mt), м, с подставленными в такие формулы значениями и итоговые (вычисленные) значения Mt, м
	Координаты, м		Радиус, м	Координаты, м		Радиус, м		
	X	Y	R	X	Y	R		
1	2	3	4	5	6	7	8	9
-	-	-	-	-	-	-	-	-

2. Сведения о характеристиках объекта недвижимости с кадастровым номером : 59:32:1800001:441 :

№ п/п	Наименование характеристики	Значение характеристики
1	2	3
1.	Вид объекта недвижимости	здание
2.	Ранее присвоенный государственный учетный номер (инвентарный) здания, сооружения, объекта незавершенного строительства	-
3.	Кадастровый номер земельного участка (земельных участков), в границах которого (которых) расположены здание, сооружение, объект незавершенного строительства	59:32:1800001:227
4.	Уникальный учетный номер кадастрового квартала, в границах которого расположены здание, сооружение, объект незавершенного строительства	59:32:1800001
5.	Адрес здания, сооружения, объекта незавершенного строительства	Российская Федерация, 614500, Пермский край, район Пермский, деревня Ясыри, тракт Казанский, дом 7
5.1.	Сведения о местоположении здания, сооружения, объекта незавершенного строительства (при отсутствии адреса) в структурированном в соответствии с федеральной информационной адресной системой виде	-
5.2.	Дополнительные сведения о местоположении	-
6.	Иные сведения	-

3. Пояснения к сведениям об объекте недвижимости с кадастровым номером 59:32:1800001:441 :

1. -

Описание местоположения зданий, сооружений, объектов незавершенного строительства на земельном участке

1. Сведения о характерных точках контура объекта недвижимости с кадастровым номером : 59:32:1800001:438 :

Система координат

Зона № -

Обозначение характерных точек контура	Содержатся в Едином государственном реестре недвижимости			Определены в ходе выполнения комплексных кадастровых работ			Метод определения координат	Формулы, примененные для расчета средней квадратической погрешности определения координат характерных точек (Mt), м, с подставленными в такие формулы значениями и итоговые (вычисленные) значения Mt, м
	Координаты, м		Радиус, м	Координаты, м		Радиус, м		
	X	Y	R	X	Y	R		
1	2	3	4	5	6	7	8	9
-	-	-	-	-	-	-	-	-

2. Сведения о характеристиках объекта недвижимости с кадастровым номером : 59:32:1800001:438 :

№ п/п	Наименование характеристики	Значение характеристики
1	2	3
1.	Вид объекта недвижимости	здание
2.	Ранее присвоенный государственный учетный номер (инвентарный) здания, сооружения, объекта незавершенного строительства	-
3.	Кадастровый номер земельного участка (земельных участков), в границах которого (которых) расположены здание, сооружение, объект незавершенного строительства	59:32:1800001:215
4.	Уникальный учетный номер кадастрового квартала, в границах которого расположены здание, сооружение, объект незавершенного строительства	59:32:1800001
5.	Адрес здания, сооружения, объекта незавершенного строительства	Российская Федерация, 614500, Пермский край, район Пермский, деревня Ясыри, тракт Казанский, дом 38
5.1.	Сведения о местоположении здания, сооружения, объекта незавершенного строительства (при отсутствии адреса) в структурированном в соответствии с федеральной информационной адресной системой виде	-
5.2.	Дополнительные сведения о местоположении	-
6.	Иные сведения	-

3. Пояснения к сведениям об объекте недвижимости с кадастровым номером 59:32:1800001:438 :

1. -

Описание местоположения зданий, сооружений, объектов незавершенного строительства на земельном участке

1. Сведения о характерных точках контура объекта недвижимости с кадастровым номером : 59:32:1800001:451 :

Система координат

Зона № -

Обозначение характерных точек контура	Содержатся в Едином государственном реестре недвижимости			Определены в ходе выполнения комплексных кадастровых работ			Метод определения координат	Формулы, примененные для расчета средней квадратической погрешности определения координат характерных точек (Mt), м, с подставленными в такие формулы значениями и итоговые (вычисленные) значения Mt, м
	Координаты, м		Радиус, м	Координаты, м		Радиус, м		
	X	Y	R	X	Y	R		
1	2	3	4	5	6	7	8	9
-	-	-	-	-	-	-	-	-

2. Сведения о характеристиках объекта недвижимости с кадастровым номером : 59:32:1800001:451 :

№ п/п	Наименование характеристики	Значение характеристики
1	2	3
1.	Вид объекта недвижимости	здание
2.	Ранее присвоенный государственный учетный номер (инвентарный) здания, сооружения, объекта незавершенного строительства	-
3.	Кадастровый номер земельного участка (земельных участков), в границах которого (которых) расположены здание, сооружение, объект незавершенного строительства	59:32:1800001:256
4.	Уникальный учетный номер кадастрового квартала, в границах которого расположены здание, сооружение, объект незавершенного строительства	59:32:1800001
5.	Адрес здания, сооружения, объекта незавершенного строительства	Российская Федерация, 614500, Пермский край, район Пермский, деревня Ясыри, тракт Казанский, дом 36
5.1.	Сведения о местоположении здания, сооружения, объекта незавершенного строительства (при отсутствии адреса) в структурированном в соответствии с федеральной информационной адресной системой виде	-
5.2.	Дополнительные сведения о местоположении	-
6.	Иные сведения	-

3. Пояснения к сведениям об объекте недвижимости с кадастровым номером 59:32:1800001:451 :

1. -

Описание местоположения зданий, сооружений, объектов незавершенного строительства на земельном участке

1. Сведения о характерных точках контура объекта недвижимости с кадастровым номером : 59:32:1800001:430 :

Система координат

Зона № -

Обозначение характерных точек контура	Содержатся в Едином государственном реестре недвижимости			Определены в ходе выполнения комплексных кадастровых работ			Метод определения координат	Формулы, примененные для расчета средней квадратической погрешности определения координат характерных точек (Mt), м, с подставленными в такие формулы значениями и итоговые (вычисленные) значения Mt, м
	Координаты, м		Радиус, м	Координаты, м		Радиус, м		
	X	Y	R	X	Y	R		
1	2	3	4	5	6	7	8	9
-	-	-	-	-	-	-	-	-

2. Сведения о характеристиках объекта недвижимости с кадастровым номером : 59:32:1800001:430 :

№ п/п	Наименование характеристики	Значение характеристики
1	2	3
1.	Вид объекта недвижимости	здание
2.	Ранее присвоенный государственный учетный номер (инвентарный) здания, сооружения, объекта незавершенного строительства	-
3.	Кадастровый номер земельного участка (земельных участков), в границах которого (которых) расположены здание, сооружение, объект незавершенного строительства	59:32:1800001:169
4.	Уникальный учетный номер кадастрового квартала, в границах которого расположены здание, сооружение, объект незавершенного строительства	59:32:1800001
5.	Адрес здания, сооружения, объекта незавершенного строительства	Российская Федерация, 614500, Пермский край, район Пермский, деревня Ясыри, тракт Казанский, дом 32
5.1.	Сведения о местоположении здания, сооружения, объекта незавершенного строительства (при отсутствии адреса) в структурированном в соответствии с федеральной информационной адресной системой виде	-
5.2.	Дополнительные сведения о местоположении	-
6.	Иные сведения	-

3. Пояснения к сведениям об объекте недвижимости с кадастровым номером 59:32:1800001:430 :

1. -

**Описание местоположения зданий, сооружений,
объектов незавершенного строительства на земельном участке**

1. Сведения о характерных точках контура объекта недвижимости с кадастровым номером : 59:32:1800001:432 :

Система координат

Зона № -

Обозначение характерных точек контура	Содержатся в Едином государственном реестре недвижимости			Определены в ходе выполнения комплексных кадастровых работ			Метод определения координат	Формулы, примененные для расчета средней квадратической погрешности определения координат характерных точек (Mt), м, с подставленными в такие формулы значениями и итоговые (вычисленные) значения Mt, м
	Координаты, м		Радиус, м	Координаты, м		Радиус, м		
	X	Y	R	X	Y	R		
1	2	3	4	5	6	7	8	9
-	-	-	-	-	-	-	-	-

2. Сведения о характеристиках объекта недвижимости с кадастровым номером : 59:32:1800001:432 :

№ п/п	Наименование характеристики	Значение характеристики
1	2	3
1.	Вид объекта недвижимости	здание
2.	Ранее присвоенный государственный учетный номер (инвентарный) здания, сооружения, объекта незавершенного строительства	-
3.	Кадастровый номер земельного участка (земельных участков), в границах которого (которых) расположены здание, сооружение, объект незавершенного строительства	59:32:1800001:930
4.	Уникальный учетный номер кадастрового квартала, в границах которого расположены здание, сооружение, объект незавершенного строительства	59:32:1800001
5.	Адрес здания, сооружения, объекта незавершенного строительства	Российская Федерация, 614500, Пермский край, район Пермский, деревня Ясыри, тракт Казанский, дом 30
5.1.	Сведения о местоположении здания, сооружения, объекта незавершенного строительства (при отсутствии адреса) в структурированном в соответствии с федеральной информационной адресной системой виде	-
5.2.	Дополнительные сведения о местоположении	-
6.	Иные сведения	-

3. Пояснения к сведениям об объекте недвижимости с кадастровым номером 59:32:1800001:432 :

1. -

Описание местоположения зданий, сооружений, объектов незавершенного строительства на земельном участке

1. Сведения о характерных точках контура объекта недвижимости с кадастровым номером : 59:32:1800001:466 :

Система координат

Зона № -

Обозначение характерных точек контура	Содержатся в Едином государственном реестре недвижимости			Определены в ходе выполнения комплексных кадастровых работ			Метод определения координат	Формулы, примененные для расчета средней квадратической погрешности определения координат характерных точек (Mt), м, с подставленными в такие формулы значениями и итоговые (вычисленные) значения Mt, м
	Координаты, м		Радиус, м	Координаты, м		Радиус, м		
	X	Y	R	X	Y	R		
1	2	3	4	5	6	7	8	9
-	-	-	-	-	-	-	-	-

2. Сведения о характеристиках объекта недвижимости с кадастровым номером : 59:32:1800001:466 :

№ п/п	Наименование характеристики	Значение характеристики
1	2	3
1.	Вид объекта недвижимости	здание
2.	Ранее присвоенный государственный учетный номер (инвентарный) здания, сооружения, объекта незавершенного строительства	-
3.	Кадастровый номер земельного участка (земельных участков), в границах которого (которых) расположены здание, сооружение, объект незавершенного строительства	59:32:1800001:344
4.	Уникальный учетный номер кадастрового квартала, в границах которого расположены здание, сооружение, объект незавершенного строительства	59:32:1800001
5.	Адрес здания, сооружения, объекта незавершенного строительства	Российская Федерация, 614500, Пермский край, район Пермский, деревня Ясыри, тракт Казанский, дом 10
5.1.	Сведения о местоположении здания, сооружения, объекта незавершенного строительства (при отсутствии адреса) в структурированном в соответствии с федеральной информационной адресной системой виде	-
5.2.	Дополнительные сведения о местоположении	-
6.	Иные сведения	-

3. Пояснения к сведениям об объекте недвижимости с кадастровым номером 59:32:1800001:466 :

1. -

Описание местоположения зданий, сооружений, объектов незавершенного строительства на земельном участке

1. Сведения о характерных точках контура объекта недвижимости с кадастровым номером : 59:32:1800001:724 :

Система координат

Зона № -

Обозначение характерных точек контура	Содержатся в Едином государственном реестре недвижимости			Определены в ходе выполнения комплексных кадастровых работ			Метод определения координат	Формулы, примененные для расчета средней квадратической погрешности определения координат характерных точек (Mt), м, с подставленными в такие формулы значениями и итоговые (вычисленные) значения Mt, м
	Координаты, м		Радиус, м	Координаты, м		Радиус, м		
	X	Y	R	X	Y	R		
1	2	3	4	5	6	7	8	9
-	-	-	-	-	-	-	-	-

2. Сведения о характеристиках объекта недвижимости с кадастровым номером : 59:32:1800001:724 :

№ п/п	Наименование характеристики	Значение характеристики
1	2	3
1.	Вид объекта недвижимости	здание
2.	Ранее присвоенный государственный учетный номер (инвентарный) здания, сооружения, объекта незавершенного строительства	-
3.	Кадастровый номер земельного участка (земельных участков), в границах которого (которых) расположены здание, сооружение, объект незавершенного строительства	59:32:1800001:970
4.	Уникальный учетный номер кадастрового квартала, в границах которого расположены здание, сооружение, объект незавершенного строительства	59:32:1800001
5.	Адрес здания, сооружения, объекта незавершенного строительства	Российская Федерация, 614500, Пермский край, район Пермский, деревня Ясыри, тракт Казанский, дом 10
5.1.	Сведения о местоположении здания, сооружения, объекта незавершенного строительства (при отсутствии адреса) в структурированном в соответствии с федеральной информационной адресной системой виде	-
5.2.	Дополнительные сведения о местоположении	-
6.	Иные сведения	-

3. Пояснения к сведениям об объекте недвижимости с кадастровым номером 59:32:1800001:724 :

1. -

Описание местоположения зданий, сооружений, объектов незавершенного строительства на земельном участке

1. Сведения о характерных точках контура объекта недвижимости с кадастровым номером : 59:32:1800001:419 :

Система координат

Зона № -

Обозначение характерных точек контура	Содержатся в Едином государственном реестре недвижимости			Определены в ходе выполнения комплексных кадастровых работ			Метод определения координат	Формулы, примененные для расчета средней квадратической погрешности определения координат характерных точек (Mt), м, с подставленными в такие формулы значениями и итоговые (вычисленные) значения Mt, м
	Координаты, м		Радиус, м	Координаты, м		Радиус, м		
	X	Y	R	X	Y	R		
1	2	3	4	5	6	7	8	9
-	-	-	-	-	-	-	-	-

2. Сведения о характеристиках объекта недвижимости с кадастровым номером : 59:32:1800001:419 :

№ п/п	Наименование характеристики	Значение характеристики
1	2	3
1.	Вид объекта недвижимости	здание
2.	Ранее присвоенный государственный учетный номер (инвентарный) здания, сооружения, объекта незавершенного строительства	-
3.	Кадастровый номер земельного участка (земельных участков), в границах которого (которых) расположены здание, сооружение, объект незавершенного строительства	59:32:1800001:389
4.	Уникальный учетный номер кадастрового квартала, в границах которого расположены здание, сооружение, объект незавершенного строительства	59:32:1800001
5.	Адрес здания, сооружения, объекта незавершенного строительства	Российская Федерация, 614500, Пермский край, район Пермский, деревня Ясыри, тракт Казанский, дом 2Б
5.1.	Сведения о местоположении здания, сооружения, объекта незавершенного строительства (при отсутствии адреса) в структурированном в соответствии с федеральной информационной адресной системой виде	-
5.2.	Дополнительные сведения о местоположении	-
6.	Иные сведения	-

3. Пояснения к сведениям об объекте недвижимости с кадастровым номером 59:32:1800001:419 :

1. -

Описание местоположения зданий, сооружений, объектов незавершенного строительства на земельном участке

1. Сведения о характерных точках контура объекта недвижимости с кадастровым номером : 59:32:1800001:450 :

Система координат

Зона № -

Обозначение характерных точек контура	Содержатся в Едином государственном реестре недвижимости			Определены в ходе выполнения комплексных кадастровых работ			Метод определения координат	Формулы, примененные для расчета средней квадратической погрешности определения координат характерных точек (Mt), м, с подставленными в такие формулы значениями и итоговые (вычисленные) значения Mt, м
	Координаты, м		Радиус, м	Координаты, м		Радиус, м		
	X	Y	R	X	Y	R		
1	2	3	4	5	6	7	8	9
-	-	-	-	-	-	-	-	-

2. Сведения о характеристиках объекта недвижимости с кадастровым номером : 59:32:1800001:450 :

№ п/п	Наименование характеристики	Значение характеристики
1	2	3
1.	Вид объекта недвижимости	здание
2.	Ранее присвоенный государственный учетный номер (инвентарный) здания, сооружения, объекта незавершенного строительства	-
3.	Кадастровый номер земельного участка (земельных участков), в границах которого (которых) расположены здание, сооружение, объект незавершенного строительства	59:32:1800001:253
4.	Уникальный учетный номер кадастрового квартала, в границах которого расположены здание, сооружение, объект незавершенного строительства	59:32:1800001
5.	Адрес здания, сооружения, объекта незавершенного строительства	Российская Федерация, 614500, Пермский край, район Пермский, деревня Ясыри, переулок Шоссейный, дом 4
5.1.	Сведения о местоположении здания, сооружения, объекта незавершенного строительства (при отсутствии адреса) в структурированном в соответствии с федеральной информационной адресной системой виде	-
5.2.	Дополнительные сведения о местоположении	-
6.	Иные сведения	-

3. Пояснения к сведениям об объекте недвижимости с кадастровым номером 59:32:1800001:450 :

1. -

Описание местоположения зданий, сооружений, объектов незавершенного строительства на земельном участке

1. Сведения о характерных точках контура объекта недвижимости с кадастровым номером : 59:32:1800001:503 :

Система координат

Зона № -

Обозначение характерных точек контура	Содержатся в Едином государственном реестре недвижимости			Определены в ходе выполнения комплексных кадастровых работ			Метод определения координат	Формулы, примененные для расчета средней квадратической погрешности определения координат характерных точек (Mt), м, с подставленными в такие формулы значениями и итоговые (вычисленные) значения Mt, м
	Координаты, м		Радиус, м	Координаты, м		Радиус, м		
	X	Y	R	X	Y	R		
1	2	3	4	5	6	7	8	9
-	-	-	-	-	-	-	-	-

2. Сведения о характеристиках объекта недвижимости с кадастровым номером : 59:32:1800001:503 :

№ п/п	Наименование характеристики	Значение характеристики
1	2	3
1.	Вид объекта недвижимости	здание
2.	Ранее присвоенный государственный учетный номер (инвентарный) здания, сооружения, объекта незавершенного строительства	-
3.	Кадастровый номер земельного участка (земельных участков), в границах которого (которых) расположены здание, сооружение, объект незавершенного строительства	59:32:1800001:5
4.	Уникальный учетный номер кадастрового квартала, в границах которого расположены здание, сооружение, объект незавершенного строительства	59:32:1800001
5.	Адрес здания, сооружения, объекта незавершенного строительства	Российская Федерация, 614500, Пермский край, район Пермский, деревня Ясыри, переулок Светлый, дом 6
5.1.	Сведения о местоположении здания, сооружения, объекта незавершенного строительства (при отсутствии адреса) в структурированном в соответствии с федеральной информационной адресной системой виде	-
5.2.	Дополнительные сведения о местоположении	-
6.	Иные сведения	-

3. Пояснения к сведениям об объекте недвижимости с кадастровым номером 59:32:1800001:503 :

1. -

Описание местоположения зданий, сооружений, объектов незавершенного строительства на земельном участке

1. Сведения о характерных точках контура объекта недвижимости с кадастровым номером : 59:32:1800001:461 :

Система координат

Зона № -

Обозначение характерных точек контура	Содержатся в Едином государственном реестре недвижимости			Определены в ходе выполнения комплексных кадастровых работ			Метод определения координат	Формулы, примененные для расчета средней квадратической погрешности определения координат характерных точек (Mt), м, с подставленными в такие формулы значениями и итоговые (вычисленные) значения Mt, м
	Координаты, м		Радиус, м	Координаты, м		Радиус, м		
	X	Y	R	X	Y	R		
1	2	3	4	5	6	7	8	9
-	-	-	-	-	-	-	-	-

2. Сведения о характеристиках объекта недвижимости с кадастровым номером : 59:32:1800001:461 :

№ п/п	Наименование характеристики	Значение характеристики
1	2	3
1.	Вид объекта недвижимости	здание
2.	Ранее присвоенный государственный учетный номер (инвентарный) здания, сооружения, объекта незавершенного строительства	-
3.	Кадастровый номер земельного участка (земельных участков), в границах которого (которых) расположены здание, сооружение, объект незавершенного строительства	59:32:1800001:286
4.	Уникальный учетный номер кадастрового квартала, в границах которого расположены здание, сооружение, объект незавершенного строительства	59:32:1800001
5.	Адрес здания, сооружения, объекта незавершенного строительства	Российская Федерация, 614500, Пермский край, район Пермский, деревня Ясыри, переулок Светлый, дом 3
5.1.	Сведения о местоположении здания, сооружения, объекта незавершенного строительства (при отсутствии адреса) в структурированном в соответствии с федеральной информационной адресной системой виде	-
5.2.	Дополнительные сведения о местоположении	-
6.	Иные сведения	-

3. Пояснения к сведениям об объекте недвижимости с кадастровым номером 59:32:1800001:461 :

1. -

Описание местоположения зданий, сооружений, объектов незавершенного строительства на земельном участке

1. Сведения о характерных точках контура объекта недвижимости с кадастровым номером : 59:32:1800001:475 :

Система координат

Зона № -

Обозначение характерных точек контура	Содержатся в Едином государственном реестре недвижимости			Определены в ходе выполнения комплексных кадастровых работ			Метод определения координат	Формулы, примененные для расчета средней квадратической погрешности определения координат характерных точек (Mt), м, с подставленными в такие формулы значениями и итоговые (вычисленные) значения Mt, м
	Координаты, м		Радиус, м	Координаты, м		Радиус, м		
	X	Y	R	X	Y	R		
1	2	3	4	5	6	7	8	9
-	-	-	-	-	-	-	-	-

2. Сведения о характеристиках объекта недвижимости с кадастровым номером : 59:32:1800001:475 :

№ п/п	Наименование характеристики	Значение характеристики
1	2	3
1.	Вид объекта недвижимости	здание
2.	Ранее присвоенный государственный учетный номер (инвентарный) здания, сооружения, объекта незавершенного строительства	-
3.	Кадастровый номер земельного участка (земельных участков), в границах которого (которых) расположены здание, сооружение, объект незавершенного строительства	59:32:1800001:10, 59:32:1800001:9
4.	Уникальный учетный номер кадастрового квартала, в границах которого расположены здание, сооружение, объект незавершенного строительства	59:32:1800001
5.	Адрес здания, сооружения, объекта незавершенного строительства	Российская Федерация, 614500, Пермский край, район Пермский, деревня Ясыри, тракт Казанский, дом 3А
5.1.	Сведения о местоположении здания, сооружения, объекта незавершенного строительства (при отсутствии адреса) в структурированном в соответствии с федеральной информационной адресной системой виде	-
5.2.	Дополнительные сведения о местоположении	-
6.	Иные сведения	-

3. Пояснения к сведениям об объекте недвижимости с кадастровым номером 59:32:1800001:475 :

1. -

Описание местоположения зданий, сооружений, объектов незавершенного строительства на земельном участке

1. Сведения о характерных точках контура объекта недвижимости с кадастровым номером : 59:32:1800001:392 :

Система координат

Зона № -

Обозначение характерных точек контура	Содержатся в Едином государственном реестре недвижимости			Определены в ходе выполнения комплексных кадастровых работ			Метод определения координат	Формулы, примененные для расчета средней квадратической погрешности определения координат характерных точек (Mt), м, с подставленными в такие формулы значениями и итоговые (вычисленные) значения Mt, м
	Координаты, м		Радиус, м	Координаты, м		Радиус, м		
	X	Y	R	X	Y	R		
1	2	3	4	5	6	7	8	9
-	-	-	-	-	-	-	-	-

2. Сведения о характеристиках объекта недвижимости с кадастровым номером : 59:32:1800001:392 :

№ п/п	Наименование характеристики	Значение характеристики
1	2	3
1.	Вид объекта недвижимости	здание
2.	Ранее присвоенный государственный учетный номер (инвентарный) здания, сооружения, объекта незавершенного строительства	-
3.	Кадастровый номер земельного участка (земельных участков), в границах которого (которых) расположены здание, сооружение, объект незавершенного строительства	59:32:1800001:927, 59:32:1800001:179
4.	Уникальный учетный номер кадастрового квартала, в границах которого расположены здание, сооружение, объект незавершенного строительства	59:32:1800001
5.	Адрес здания, сооружения, объекта незавершенного строительства	Российская Федерация, 614500, Пермский край, район Пермский, деревня Ясыри, тракт Казанский, дом 5А
5.1.	Сведения о местоположении здания, сооружения, объекта незавершенного строительства (при отсутствии адреса) в структурированном в соответствии с федеральной информационной адресной системой виде	-
5.2.	Дополнительные сведения о местоположении	-
6.	Иные сведения	-

3. Пояснения к сведениям об объекте недвижимости с кадастровым номером 59:32:1800001:392 :

1. -

Описание местоположения зданий, сооружений, объектов незавершенного строительства на земельном участке

1. Сведения о характерных точках контура объекта недвижимости с кадастровым номером : 59:32:1800001:546 :

Система координат

Зона № -

Обозначение характерных точек контура	Содержатся в Едином государственном реестре недвижимости			Определены в ходе выполнения комплексных кадастровых работ			Метод определения координат	Формулы, примененные для расчета средней квадратической погрешности определения координат характерных точек (Mt), м, с подставленными в такие формулы значениями и итоговые (вычисленные) значения Mt, м
	Координаты, м		Радиус, м	Координаты, м		Радиус, м		
	X	Y	R	X	Y	R		
1	2	3	4	5	6	7	8	9
-	-	-	-	-	-	-	-	-

2. Сведения о характеристиках объекта недвижимости с кадастровым номером : 59:32:1800001:546 :

№ п/п	Наименование характеристики	Значение характеристики
1	2	3
1.	Вид объекта недвижимости	здание
2.	Ранее присвоенный государственный учетный номер (инвентарный) здания, сооружения, объекта незавершенного строительства	-
3.	Кадастровый номер земельного участка (земельных участков), в границах которого (которых) расположены здание, сооружение, объект незавершенного строительства	59:32:1800001:275
4.	Уникальный учетный номер кадастрового квартала, в границах которого расположены здание, сооружение, объект незавершенного строительства	59:32:1800001
5.	Адрес здания, сооружения, объекта незавершенного строительства	Российская Федерация, 614500, Пермский край, район Пермский, деревня Ясыри, тракт Казанский, дом 11А
5.1.	Сведения о местоположении здания, сооружения, объекта незавершенного строительства (при отсутствии адреса) в структурированном в соответствии с федеральной информационной адресной системой виде	-
5.2.	Дополнительные сведения о местоположении	-
6.	Иные сведения	-

3. Пояснения к сведениям об объекте недвижимости с кадастровым номером 59:32:1800001:546 :

1. -

Описание местоположения зданий, сооружений, объектов незавершенного строительства на земельном участке

1. Сведения о характерных точках контура объекта недвижимости с кадастровым номером : 59:32:1800001:420 :

Система координат

Зона № -

Обозначение характерных точек контура	Содержатся в Едином государственном реестре недвижимости			Определены в ходе выполнения комплексных кадастровых работ			Метод определения координат	Формулы, примененные для расчета средней квадратической погрешности определения координат характерных точек (Mt), м, с подставленными в такие формулы значениями и итоговые (вычисленные) значения Mt, м
	Координаты, м		Радиус, м	Координаты, м		Радиус, м		
	X	Y	R	X	Y	R		
1	2	3	4	5	6	7	8	9
-	-	-	-	-	-	-	-	-

2. Сведения о характеристиках объекта недвижимости с кадастровым номером : 59:32:1800001:420 :

№ п/п	Наименование характеристики	Значение характеристики
1	2	3
1.	Вид объекта недвижимости	здание
2.	Ранее присвоенный государственный учетный номер (инвентарный) здания, сооружения, объекта незавершенного строительства	-
3.	Кадастровый номер земельного участка (земельных участков), в границах которого (которых) расположены здание, сооружение, объект незавершенного строительства	59:32:1800001:206
4.	Уникальный учетный номер кадастрового квартала, в границах которого расположены здание, сооружение, объект незавершенного строительства	59:32:1800001
5.	Адрес здания, сооружения, объекта незавершенного строительства	Российская Федерация, 614500, Пермский край, район Пермский, деревня Ясыри, тракт Казанский, дом 12А
5.1.	Сведения о местоположении здания, сооружения, объекта незавершенного строительства (при отсутствии адреса) в структурированном в соответствии с федеральной информационной адресной системой виде	-
5.2.	Дополнительные сведения о местоположении	-
6.	Иные сведения	-

3. Пояснения к сведениям об объекте недвижимости с кадастровым номером 59:32:1800001:420 :

1. -

Описание местоположения зданий, сооружений, объектов незавершенного строительства на земельном участке

1. Сведения о характерных точках контура объекта недвижимости с кадастровым номером : 59:32:1800001:408 :

Система координат

Зона № -

Обозначение характерных точек контура	Содержатся в Едином государственном реестре недвижимости			Определены в ходе выполнения комплексных кадастровых работ			Метод определения координат	Формулы, примененные для расчета средней квадратической погрешности определения координат характерных точек (Mt), м, с подставленными в такие формулы значениями и итоговые (вычисленные) значения Mt, м
	Координаты, м		Радиус, м	Координаты, м		Радиус, м		
	X	Y	R	X	Y	R		
1	2	3	4	5	6	7	8	9
-	-	-	-	-	-	-	-	-

2. Сведения о характеристиках объекта недвижимости с кадастровым номером : 59:32:1800001:408 :

№ п/п	Наименование характеристики	Значение характеристики
1	2	3
1.	Вид объекта недвижимости	здание
2.	Ранее присвоенный государственный учетный номер (инвентарный) здания, сооружения, объекта незавершенного строительства	-
3.	Кадастровый номер земельного участка (земельных участков), в границах которого (которых) расположены здание, сооружение, объект незавершенного строительства	59:32:1800001:196
4.	Уникальный учетный номер кадастрового квартала, в границах которого расположены здание, сооружение, объект незавершенного строительства	59:32:1800001
5.	Адрес здания, сооружения, объекта незавершенного строительства	Российская Федерация, 614500, Пермский край, район Пермский, деревня Ясыри, тракт Казанский, дом 13А
5.1.	Сведения о местоположении здания, сооружения, объекта незавершенного строительства (при отсутствии адреса) в структурированном в соответствии с федеральной информационной адресной системой виде	-
5.2.	Дополнительные сведения о местоположении	-
6.	Иные сведения	-

3. Пояснения к сведениям об объекте недвижимости с кадастровым номером 59:32:1800001:408 :

1. -

Описание местоположения зданий, сооружений, объектов незавершенного строительства на земельном участке

1. Сведения о характерных точках контура объекта недвижимости с кадастровым номером : 59:32:1800001:462 :

Система координат

Зона № -

Обозначение характерных точек контура	Содержатся в Едином государственном реестре недвижимости			Определены в ходе выполнения комплексных кадастровых работ			Метод определения координат	Формулы, примененные для расчета средней квадратической погрешности определения координат характерных точек (Mt), м, с подставленными в такие формулы значениями и итоговые (вычисленные) значения Mt, м
	Координаты, м		Радиус, м	Координаты, м		Радиус, м		
	X	Y	R	X	Y	R		
1	2	3	4	5	6	7	8	9
-	-	-	-	-	-	-	-	-

2. Сведения о характеристиках объекта недвижимости с кадастровым номером : 59:32:1800001:462 :

№ п/п	Наименование характеристики	Значение характеристики
1	2	3
1.	Вид объекта недвижимости	здание
2.	Ранее присвоенный государственный учетный номер (инвентарный) здания, сооружения, объекта незавершенного строительства	-
3.	Кадастровый номер земельного участка (земельных участков), в границах которого (которых) расположены здание, сооружение, объект незавершенного строительства	59:32:1800001:293
4.	Уникальный учетный номер кадастрового квартала, в границах которого расположены здание, сооружение, объект незавершенного строительства	59:32:1800001
5.	Адрес здания, сооружения, объекта незавершенного строительства	Российская Федерация, 614500, Пермский край, район Пермский, деревня Ясыри, переулок Яблоневый, дом 4
5.1.	Сведения о местоположении здания, сооружения, объекта незавершенного строительства (при отсутствии адреса) в структурированном в соответствии с федеральной информационной адресной системой виде	-
5.2.	Дополнительные сведения о местоположении	-
6.	Иные сведения	-

3. Пояснения к сведениям об объекте недвижимости с кадастровым номером 59:32:1800001:462 :

1. -

Описание местоположения зданий, сооружений, объектов незавершенного строительства на земельном участке

1. Сведения о характерных точках контура объекта недвижимости с кадастровым номером : 59:32:1800001:435 :

Система координат

Зона № -

Обозначение характерных точек контура	Содержатся в Едином государственном реестре недвижимости			Определены в ходе выполнения комплексных кадастровых работ			Метод определения координат	Формулы, примененные для расчета средней квадратической погрешности определения координат характерных точек (Mt), м, с подставленными в такие формулы значениями и итоговые (вычисленные) значения Mt, м
	Координаты, м		Радиус, м	Координаты, м		Радиус, м		
	X	Y	R	X	Y	R		
1	2	3	4	5	6	7	8	9
-	-	-	-	-	-	-	-	-

2. Сведения о характеристиках объекта недвижимости с кадастровым номером : 59:32:1800001:435 :

№ п/п	Наименование характеристики	Значение характеристики
1	2	3
1.	Вид объекта недвижимости	здание
2.	Ранее присвоенный государственный учетный номер (инвентарный) здания, сооружения, объекта незавершенного строительства	-
3.	Кадастровый номер земельного участка (земельных участков), в границах которого (которых) расположены здание, сооружение, объект незавершенного строительства	59:32:1800001:198
4.	Уникальный учетный номер кадастрового квартала, в границах которого расположены здание, сооружение, объект незавершенного строительства	59:32:1800001
5.	Адрес здания, сооружения, объекта незавершенного строительства	Российская Федерация, 614500, Пермский край, район Пермский, деревня Ясыри, переулок Яблоневого, дом 1
5.1.	Сведения о местоположении здания, сооружения, объекта незавершенного строительства (при отсутствии адреса) в структурированном в соответствии с федеральной информационной адресной системой виде	-
5.2.	Дополнительные сведения о местоположении	-
6.	Иные сведения	-

3. Пояснения к сведениям об объекте недвижимости с кадастровым номером 59:32:1800001:435 :

1. -

Описание местоположения зданий, сооружений, объектов незавершенного строительства на земельном участке

1. Сведения о характерных точках контура объекта недвижимости с кадастровым номером : 59:32:1800001:469 :

Система координат

Зона № -

Обозначение характерных точек контура	Содержатся в Едином государственном реестре недвижимости			Определены в ходе выполнения комплексных кадастровых работ			Метод определения координат	Формулы, примененные для расчета средней квадратической погрешности определения координат характерных точек (Mt), м, с подставленными в такие формулы значениями и итоговые (вычисленные) значения Mt, м
	Координаты, м		Радиус, м	Координаты, м		Радиус, м		
	X	Y	R	X	Y	R		
1	2	3	4	5	6	7	8	9
-	-	-	-	-	-	-	-	-

2. Сведения о характеристиках объекта недвижимости с кадастровым номером : 59:32:1800001:469 :

№ п/п	Наименование характеристики	Значение характеристики
1	2	3
1.	Вид объекта недвижимости	здание
2.	Ранее присвоенный государственный учетный номер (инвентарный) здания, сооружения, объекта незавершенного строительства	-
3.	Кадастровый номер земельного участка (земельных участков), в границах которого (которых) расположены здание, сооружение, объект незавершенного строительства	59:32:1800001:368
4.	Уникальный учетный номер кадастрового квартала, в границах которого расположены здание, сооружение, объект незавершенного строительства	59:32:1800001
5.	Адрес здания, сооружения, объекта незавершенного строительства	Российская Федерация, 614500, Пермский край, район Пермский, деревня Ясыри, тракт Казанский, дом 68
5.1.	Сведения о местоположении здания, сооружения, объекта незавершенного строительства (при отсутствии адреса) в структурированном в соответствии с федеральной информационной адресной системой виде	-
5.2.	Дополнительные сведения о местоположении	-
6.	Иные сведения	-

3. Пояснения к сведениям об объекте недвижимости с кадастровым номером 59:32:1800001:469 :

1. -

Описание местоположения зданий, сооружений, объектов незавершенного строительства на земельном участке

1. Сведения о характерных точках контура объекта недвижимости с кадастровым номером : 59:32:1800001:654 :

Система координат

Зона № -

Обозначение характерных точек контура	Содержатся в Едином государственном реестре недвижимости			Определены в ходе выполнения комплексных кадастровых работ			Метод определения координат	Формулы, примененные для расчета средней квадратической погрешности определения координат характерных точек (Mt), м, с подставленными в такие формулы значениями и итоговые (вычисленные) значения Mt, м
	Координаты, м		Радиус, м	Координаты, м		Радиус, м		
	X	Y	R	X	Y	R		
1	2	3	4	5	6	7	8	9
-	-	-	-	-	-	-	-	-

2. Сведения о характеристиках объекта недвижимости с кадастровым номером : 59:32:1800001:654 :

№ п/п	Наименование характеристики	Значение характеристики
1	2	3
1.	Вид объекта недвижимости	здание
2.	Ранее присвоенный государственный учетный номер (инвентарный) здания, сооружения, объекта незавершенного строительства	-
3.	Кадастровый номер земельного участка (земельных участков), в границах которого (которых) расположены здание, сооружение, объект незавершенного строительства	59:32:1800001:925
4.	Уникальный учетный номер кадастрового квартала, в границах которого расположены здание, сооружение, объект незавершенного строительства	59:32:1800001
5.	Адрес здания, сооружения, объекта незавершенного строительства	Российская Федерация, 614500, Пермский край, район Пермский, деревня Ясыри, тракт Казанский, дом 2А-1
5.1.	Сведения о местоположении здания, сооружения, объекта незавершенного строительства (при отсутствии адреса) в структурированном в соответствии с федеральной информационной адресной системой виде	-
5.2.	Дополнительные сведения о местоположении	-
6.	Иные сведения	-

3. Пояснения к сведениям об объекте недвижимости с кадастровым номером 59:32:1800001:654 :

1. -

Описание местоположения зданий, сооружений, объектов незавершенного строительства на земельном участке

1. Сведения о характерных точках контура объекта недвижимости с кадастровым номером : 59:32:1800001:609 :

Система координат

Зона № -

Обозначение характерных точек контура	Содержатся в Едином государственном реестре недвижимости			Определены в ходе выполнения комплексных кадастровых работ			Метод определения координат	Формулы, примененные для расчета средней квадратической погрешности определения координат характерных точек (Mt), м, с подставленными в такие формулы значениями и итоговые (вычисленные) значения Mt, м
	Координаты, м		Радиус, м	Координаты, м		Радиус, м		
	X	Y	R	X	Y	R		
1	2	3	4	5	6	7	8	9
-	-	-	-	-	-	-	-	-

2. Сведения о характеристиках объекта недвижимости с кадастровым номером : 59:32:1800001:609 :

№ п/п	Наименование характеристики	Значение характеристики
1	2	3
1.	Вид объекта недвижимости	здание
2.	Ранее присвоенный государственный учетный номер (инвентарный) здания, сооружения, объекта незавершенного строительства	-
3.	Кадастровый номер земельного участка (земельных участков), в границах которого (которых) расположены здание, сооружение, объект незавершенного строительства	59:32:1800001:372
4.	Уникальный учетный номер кадастрового квартала, в границах которого расположены здание, сооружение, объект незавершенного строительства	59:32:1800001
5.	Адрес здания, сооружения, объекта незавершенного строительства	Российская Федерация, 614500, Пермский край, район Пермский, деревня Ясыри, тракт Казанский, дом 9
5.1.	Сведения о местоположении здания, сооружения, объекта незавершенного строительства (при отсутствии адреса) в структурированном в соответствии с федеральной информационной адресной системой виде	-
5.2.	Дополнительные сведения о местоположении	-
6.	Иные сведения	-

3. Пояснения к сведениям об объекте недвижимости с кадастровым номером 59:32:1800001:609 :

1. -

Описание местоположения зданий, сооружений, объектов незавершенного строительства на земельном участке

1. Сведения о характерных точках контура объекта недвижимости с кадастровым номером : 59:32:1800001:476 :

Система координат

Зона № -

Обозначение характерных точек контура	Содержатся в Едином государственном реестре недвижимости			Определены в ходе выполнения комплексных кадастровых работ			Метод определения координат	Формулы, примененные для расчета средней квадратической погрешности определения координат характерных точек (Mt), м, с подставленными в такие формулы значениями и итоговые (вычисленные) значения Mt, м
	Координаты, м		Радиус, м	Координаты, м		Радиус, м		
	X	Y	R	X	Y	R		
1	2	3	4	5	6	7	8	9
-	-	-	-	-	-	-	-	-

2. Сведения о характеристиках объекта недвижимости с кадастровым номером : 59:32:1800001:476 :

№ п/п	Наименование характеристики	Значение характеристики
1	2	3
1.	Вид объекта недвижимости	здание
2.	Ранее присвоенный государственный учетный номер (инвентарный) здания, сооружения, объекта незавершенного строительства	-
3.	Кадастровый номер земельного участка (земельных участков), в границах которого (которых) расположены здание, сооружение, объект незавершенного строительства	59:32:1800001:220
4.	Уникальный учетный номер кадастрового квартала, в границах которого расположены здание, сооружение, объект незавершенного строительства	59:32:1800001
5.	Адрес здания, сооружения, объекта незавершенного строительства	Российская Федерация, 614500, Пермский край, район Пермский, деревня Ясыри, тракт Казанский, дом 26
5.1.	Сведения о местоположении здания, сооружения, объекта незавершенного строительства (при отсутствии адреса) в структурированном в соответствии с федеральной информационной адресной системой виде	-
5.2.	Дополнительные сведения о местоположении	-
6.	Иные сведения	-

3. Пояснения к сведениям об объекте недвижимости с кадастровым номером 59:32:1800001:476 :

1. -

Описание местоположения зданий, сооружений, объектов незавершенного строительства на земельном участке

1. Сведения о характерных точках контура объекта недвижимости с кадастровым номером : 59:32:1800001:446 :

Система координат

Зона № -

Обозначение характерных точек контура	Содержатся в Едином государственном реестре недвижимости			Определены в ходе выполнения комплексных кадастровых работ			Метод определения координат	Формулы, примененные для расчета средней квадратической погрешности определения координат характерных точек (Mt), м, с подставленными в такие формулы значениями и итоговые (вычисленные) значения Mt, м
	Координаты, м		Радиус, м	Координаты, м		Радиус, м		
	X	Y	R	X	Y	R		
1	2	3	4	5	6	7	8	9
-	-	-	-	-	-	-	-	-

2. Сведения о характеристиках объекта недвижимости с кадастровым номером : 59:32:1800001:446 :

№ п/п	Наименование характеристики	Значение характеристики
1	2	3
1.	Вид объекта недвижимости	здание
2.	Ранее присвоенный государственный учетный номер (инвентарный) здания, сооружения, объекта незавершенного строительства	-
3.	Кадастровый номер земельного участка (земельных участков), в границах которого (которых) расположены здание, сооружение, объект незавершенного строительства	59:32:1800001:646
4.	Уникальный учетный номер кадастрового квартала, в границах которого расположены здание, сооружение, объект незавершенного строительства	59:32:1800001
5.	Адрес здания, сооружения, объекта незавершенного строительства	Российская Федерация, 614500, Пермский край, район Пермский, деревня Ясыри, тракт Казанский, дом 23
5.1.	Сведения о местоположении здания, сооружения, объекта незавершенного строительства (при отсутствии адреса) в структурированном в соответствии с федеральной информационной адресной системой виде	-
5.2.	Дополнительные сведения о местоположении	-
6.	Иные сведения	-

3. Пояснения к сведениям об объекте недвижимости с кадастровым номером 59:32:1800001:446 :

1. -

Описание местоположения зданий, сооружений, объектов незавершенного строительства на земельном участке

1. Сведения о характерных точках контура объекта недвижимости с кадастровым номером : 59:32:1800001:499 :

Система координат

Зона № -

Обозначение характерных точек контура	Содержатся в Едином государственном реестре недвижимости			Определены в ходе выполнения комплексных кадастровых работ			Метод определения координат	Формулы, примененные для расчета средней квадратической погрешности определения координат характерных точек (Mt), м, с подставленными в такие формулы значениями и итоговые (вычисленные) значения Mt, м
	Координаты, м		Радиус, м	Координаты, м		Радиус, м		
	X	Y	R	X	Y	R		
1	2	3	4	5	6	7	8	9
-	-	-	-	-	-	-	-	-

2. Сведения о характеристиках объекта недвижимости с кадастровым номером : 59:32:1800001:499 :

№ п/п	Наименование характеристики	Значение характеристики
1	2	3
1.	Вид объекта недвижимости	здание
2.	Ранее присвоенный государственный учетный номер (инвентарный) здания, сооружения, объекта незавершенного строительства	-
3.	Кадастровый номер земельного участка (земельных участков), в границах которого (которых) расположены здание, сооружение, объект незавершенного строительства	59:32:1800001:360
4.	Уникальный учетный номер кадастрового квартала, в границах которого расположены здание, сооружение, объект незавершенного строительства	59:32:1800001
5.	Адрес здания, сооружения, объекта незавершенного строительства	Российская Федерация, 614500, Пермский край, район Пермский, деревня Ясыри, переулок Яблоневый, дом 3
5.1.	Сведения о местоположении здания, сооружения, объекта незавершенного строительства (при отсутствии адреса) в структурированном в соответствии с федеральной информационной адресной системой виде	-
5.2.	Дополнительные сведения о местоположении	-
6.	Иные сведения	-

3. Пояснения к сведениям об объекте недвижимости с кадастровым номером 59:32:1800001:499 :

1. -

Описание местоположения зданий, сооружений, объектов незавершенного строительства на земельном участке

1. Сведения о характерных точках контура объекта недвижимости с кадастровым номером : 59:32:1800001:545 :

Система координат

Зона № -

Обозначение характерных точек контура	Содержатся в Едином государственном реестре недвижимости			Определены в ходе выполнения комплексных кадастровых работ			Метод определения координат	Формулы, примененные для расчета средней квадратической погрешности определения координат характерных точек (Mt), м, с подставленными в такие формулы значениями и итоговые (вычисленные) значения Mt, м
	Координаты, м		Радиус, м	Координаты, м		Радиус, м		
	X	Y	R	X	Y	R		
1	2	3	4	5	6	7	8	9
-	-	-	-	-	-	-	-	-

2. Сведения о характеристиках объекта недвижимости с кадастровым номером : 59:32:1800001:545 :

№ п/п	Наименование характеристики	Значение характеристики
1	2	3
1.	Вид объекта недвижимости	здание
2.	Ранее присвоенный государственный учетный номер (инвентарный) здания, сооружения, объекта незавершенного строительства	-
3.	Кадастровый номер земельного участка (земельных участков), в границах которого (которых) расположены здание, сооружение, объект незавершенного строительства	59:32:1800001:386
4.	Уникальный учетный номер кадастрового квартала, в границах которого расположены здание, сооружение, объект незавершенного строительства	59:32:1800001
5.	Адрес здания, сооружения, объекта незавершенного строительства	Российская Федерация, 614500, Пермский край, район Пермский, деревня Ясыри, переулок Яблоневый, дом 4А
5.1.	Сведения о местоположении здания, сооружения, объекта незавершенного строительства (при отсутствии адреса) в структурированном в соответствии с федеральной информационной адресной системой виде	-
5.2.	Дополнительные сведения о местоположении	-
6.	Иные сведения	-

3. Пояснения к сведениям об объекте недвижимости с кадастровым номером 59:32:1800001:545 :

1. -

Описание местоположения зданий, сооружений, объектов незавершенного строительства на земельном участке

1. Сведения о характерных точках контура объекта недвижимости с кадастровым номером : 59:32:1800001:418 :

Система координат

Зона № -

Обозначение характерных точек контура	Содержатся в Едином государственном реестре недвижимости			Определены в ходе выполнения комплексных кадастровых работ			Метод определения координат	Формулы, примененные для расчета средней квадратической погрешности определения координат характерных точек (Mt), м, с подставленными в такие формулы значениями и итоговые (вычисленные) значения Mt, м
	Координаты, м		Радиус, м	Координаты, м		Радиус, м		
	X	Y	R	X	Y	R		
1	2	3	4	5	6	7	8	9
-	-	-	-	-	-	-	-	-

2. Сведения о характеристиках объекта недвижимости с кадастровым номером : 59:32:1800001:418 :

№ п/п	Наименование характеристики	Значение характеристики
1	2	3
1.	Вид объекта недвижимости	здание
2.	Ранее присвоенный государственный учетный номер (инвентарный) здания, сооружения, объекта незавершенного строительства	-
3.	Кадастровый номер земельного участка (земельных участков), в границах которого (которых) расположены здание, сооружение, объект незавершенного строительства	59:32:1800001:333
4.	Уникальный учетный номер кадастрового квартала, в границах которого расположены здание, сооружение, объект незавершенного строительства	59:32:1800001
5.	Адрес здания, сооружения, объекта незавершенного строительства	Российская Федерация, 614500, Пермский край, район Пермский, деревня Ясыри, переулок Яблоневоый, дом 3А
5.1.	Сведения о местоположении здания, сооружения, объекта незавершенного строительства (при отсутствии адреса) в структурированном в соответствии с федеральной информационной адресной системой виде	-
5.2.	Дополнительные сведения о местоположении	-
6.	Иные сведения	-

3. Пояснения к сведениям об объекте недвижимости с кадастровым номером 59:32:1800001:418 :

1. -

Описание местоположения зданий, сооружений, объектов незавершенного строительства на земельном участке

1. Сведения о характерных точках контура объекта недвижимости с кадастровым номером : 59:32:1800001:571 :

Система координат

Зона № -

Обозначение характерных точек контура	Содержатся в Едином государственном реестре недвижимости			Определены в ходе выполнения комплексных кадастровых работ			Метод определения координат	Формулы, примененные для расчета средней квадратической погрешности определения координат характерных точек (Mt), м, с подставленными в такие формулы значениями и итоговые (вычисленные) значения Mt, м
	Координаты, м		Радиус, м	Координаты, м		Радиус, м		
	X	Y	R	X	Y	R		
1	2	3	4	5	6	7	8	9
-	-	-	-	-	-	-	-	-

2. Сведения о характеристиках объекта недвижимости с кадастровым номером : 59:32:1800001:571 :

№ п/п	Наименование характеристики	Значение характеристики
1	2	3
1.	Вид объекта недвижимости	здание
2.	Ранее присвоенный государственный учетный номер (инвентарный) здания, сооружения, объекта незавершенного строительства	-
3.	Кадастровый номер земельного участка (земельных участков), в границах которого (которых) расположены здание, сооружение, объект незавершенного строительства	59:32:1800001:320
4.	Уникальный учетный номер кадастрового квартала, в границах которого расположены здание, сооружение, объект незавершенного строительства	59:32:1800001
5.	Адрес здания, сооружения, объекта незавершенного строительства	Российская Федерация, 614500, Пермский край, район Пермский, деревня Ясыри, улица Светлая, дом 12
5.1.	Сведения о местоположении здания, сооружения, объекта незавершенного строительства (при отсутствии адреса) в структурированном в соответствии с федеральной информационной адресной системой виде	-
5.2.	Дополнительные сведения о местоположении	-
6.	Иные сведения	-

3. Пояснения к сведениям об объекте недвижимости с кадастровым номером 59:32:1800001:571 :

1. -

Описание местоположения зданий, сооружений, объектов незавершенного строительства на земельном участке

1. Сведения о характерных точках контура объекта недвижимости с кадастровым номером : 59:32:1800001:494 :

Система координат

Зона № -

Обозначение характерных точек контура	Содержатся в Едином государственном реестре недвижимости			Определены в ходе выполнения комплексных кадастровых работ			Метод определения координат	Формулы, примененные для расчета средней квадратической погрешности определения координат характерных точек (Mt), м, с подставленными в такие формулы значениями и итоговые (вычисленные) значения Mt, м
	Координаты, м		Радиус, м	Координаты, м		Радиус, м		
	X	Y	R	X	Y	R		
1	2	3	4	5	6	7	8	9
-	-	-	-	-	-	-	-	-

2. Сведения о характеристиках объекта недвижимости с кадастровым номером : 59:32:1800001:494 :

№ п/п	Наименование характеристики	Значение характеристики
1	2	3
1.	Вид объекта недвижимости	здание
2.	Ранее присвоенный государственный учетный номер (инвентарный) здания, сооружения, объекта незавершенного строительства	-
3.	Кадастровый номер земельного участка (земельных участков), в границах которого (которых) расположены здание, сооружение, объект незавершенного строительства	59:32:1800001:351
4.	Уникальный учетный номер кадастрового квартала, в границах которого расположены здание, сооружение, объект незавершенного строительства	59:32:1800001
5.	Адрес здания, сооружения, объекта незавершенного строительства	Российская Федерация, 614500, Пермский край, район Пермский, деревня Ясыри, улица Светлая, дом 2
5.1.	Сведения о местоположении здания, сооружения, объекта незавершенного строительства (при отсутствии адреса) в структурированном в соответствии с федеральной информационной адресной системой виде	-
5.2.	Дополнительные сведения о местоположении	-
6.	Иные сведения	-

3. Пояснения к сведениям об объекте недвижимости с кадастровым номером 59:32:1800001:494 :

1. -

Описание местоположения зданий, сооружений, объектов незавершенного строительства на земельном участке

1. Сведения о характерных точках контура объекта недвижимости с кадастровым номером : 59:32:1800001:417 :

Система координат

Зона № -

Обозначение характерных точек контура	Содержатся в Едином государственном реестре недвижимости			Определены в ходе выполнения комплексных кадастровых работ			Метод определения координат	Формулы, примененные для расчета средней квадратической погрешности определения координат характерных точек (Mt), м, с подставленными в такие формулы значениями и итоговые (вычисленные) значения Mt, м
	Координаты, м		Радиус, м	Координаты, м		Радиус, м		
	X	Y	R	X	Y	R		
1	2	3	4	5	6	7	8	9
-	-	-	-	-	-	-	-	-

2. Сведения о характеристиках объекта недвижимости с кадастровым номером : 59:32:1800001:417 :

№ п/п	Наименование характеристики	Значение характеристики
1	2	3
1.	Вид объекта недвижимости	здание
2.	Ранее присвоенный государственный учетный номер (инвентарный) здания, сооружения, объекта незавершенного строительства	-
3.	Кадастровый номер земельного участка (земельных участков), в границах которого (которых) расположены здание, сооружение, объект незавершенного строительства	59:32:1800001:191
4.	Уникальный учетный номер кадастрового квартала, в границах которого расположены здание, сооружение, объект незавершенного строительства	59:32:1800001
5.	Адрес здания, сооружения, объекта незавершенного строительства	Российская Федерация, 614500, Пермский край, район Пермский, деревня Ясыри, тракт Казанский, дом 16А
5.1.	Сведения о местоположении здания, сооружения, объекта незавершенного строительства (при отсутствии адреса) в структурированном в соответствии с федеральной информационной адресной системой виде	-
5.2.	Дополнительные сведения о местоположении	-
6.	Иные сведения	-

3. Пояснения к сведениям об объекте недвижимости с кадастровым номером 59:32:1800001:417 :

1. -

Описание местоположения зданий, сооружений, объектов незавершенного строительства на земельном участке

1. Сведения о характерных точках контура объекта недвижимости с кадастровым номером : 59:32:1800001:480 :

Система координат

Зона № -

Обозначение характерных точек контура	Содержатся в Едином государственном реестре недвижимости			Определены в ходе выполнения комплексных кадастровых работ			Метод определения координат	Формулы, примененные для расчета средней квадратической погрешности определения координат характерных точек (Mt), м, с подставленными в такие формулы значениями и итоговые (вычисленные) значения Mt, м
	Координаты, м		Радиус, м	Координаты, м		Радиус, м		
	X	Y	R	X	Y	R		
1	2	3	4	5	6	7	8	9
-	-	-	-	-	-	-	-	-

2. Сведения о характеристиках объекта недвижимости с кадастровым номером : 59:32:1800001:480 :

№ п/п	Наименование характеристики	Значение характеристики
1	2	3
1.	Вид объекта недвижимости	здание
2.	Ранее присвоенный государственный учетный номер (инвентарный) здания, сооружения, объекта незавершенного строительства	-
3.	Кадастровый номер земельного участка (земельных участков), в границах которого (которых) расположены здание, сооружение, объект незавершенного строительства	59:32:1800001:29, 59:32:1800001:171
4.	Уникальный учетный номер кадастрового квартала, в границах которого расположены здание, сооружение, объект незавершенного строительства	59:32:1800001
5.	Адрес здания, сооружения, объекта незавершенного строительства	Российская Федерация, 614500, Пермский край, район Пермский, деревня Ясыри, тракт Казанский, дом 62
5.1.	Сведения о местоположении здания, сооружения, объекта незавершенного строительства (при отсутствии адреса) в структурированном в соответствии с федеральной информационной адресной системой виде	-
5.2.	Дополнительные сведения о местоположении	-
6.	Иные сведения	-

3. Пояснения к сведениям об объекте недвижимости с кадастровым номером 59:32:1800001:480 :

1. -

**Описание местоположения зданий, сооружений,
объектов незавершенного строительства на земельном участке**

1. Сведения о характерных точках контура объекта недвижимости с кадастровым номером : 59:32:1800001:479 :

Система координат

Зона № -

Обозначение характерных точек контура	Содержатся в Едином государственном реестре недвижимости			Определены в ходе выполнения комплексных кадастровых работ			Метод определения координат	Формулы, примененные для расчета средней квадратической погрешности определения координат характерных точек (Mt), м, с подставленными в такие формулы значениями и итоговые (вычисленные) значения Mt, м
	Координаты, м		Радиус, м	Координаты, м		Радиус, м		
	X	Y	R	X	Y	R		
1	2	3	4	5	6	7	8	9
-	-	-	-	-	-	-	-	-

2. Сведения о характеристиках объекта недвижимости с кадастровым номером : 59:32:1800001:479 :

№ п/п	Наименование характеристики	Значение характеристики
1	2	3
1.	Вид объекта недвижимости	здание
2.	Ранее присвоенный государственный учетный номер (инвентарный) здания, сооружения, объекта незавершенного строительства	-
3.	Кадастровый номер земельного участка (земельных участков), в границах которого (которых) расположены здание, сооружение, объект незавершенного строительства	59:32:1800001:204
4.	Уникальный учетный номер кадастрового квартала, в границах которого расположены здание, сооружение, объект незавершенного строительства	59:32:1800001
5.	Адрес здания, сооружения, объекта незавершенного строительства	Российская Федерация, 614500, Пермский край, район Пермский, деревня Ясыри, тракт Казанский, дом 60
5.1.	Сведения о местоположении здания, сооружения, объекта незавершенного строительства (при отсутствии адреса) в структурированном в соответствии с федеральной информационной адресной системой виде	-
5.2.	Дополнительные сведения о местоположении	-
6.	Иные сведения	-

3. Пояснения к сведениям об объекте недвижимости с кадастровым номером 59:32:1800001:479 :

1. -

Описание местоположения зданий, сооружений, объектов незавершенного строительства на земельном участке

1. Сведения о характерных точках контура объекта недвижимости с кадастровым номером : 59:32:1790001:984 :

Система координат

Зона № -

Обозначение характерных точек контура	Содержатся в Едином государственном реестре недвижимости			Определены в ходе выполнения комплексных кадастровых работ			Метод определения координат	Формулы, примененные для расчета средней квадратической погрешности определения координат характерных точек (Mt), м, с подставленными в такие формулы значениями и итоговые (вычисленные) значения Mt, м
	Координаты, м		Радиус, м	Координаты, м		Радиус, м		
	X	Y	R	X	Y	R		
1	2	3	4	5	6	7	8	9
-	-	-	-	-	-	-	-	-

2. Сведения о характеристиках объекта недвижимости с кадастровым номером : 59:32:1790001:984 :

№ п/п	Наименование характеристики	Значение характеристики
1	2	3
1.	Вид объекта недвижимости	здание
2.	Ранее присвоенный государственный учетный номер (инвентарный) здания, сооружения, объекта незавершенного строительства	-
3.	Кадастровый номер земельного участка (земельных участков), в границах которого (которых) расположены здание, сооружение, объект незавершенного строительства	59:32:1800001:89
4.	Уникальный учетный номер кадастрового квартала, в границах которого расположены здание, сооружение, объект незавершенного строительства	59:32:1800001
5.	Адрес здания, сооружения, объекта незавершенного строительства	Российская Федерация, 614500, Пермский край, район Пермский, деревня Ясыри, шоссе Космонавтов, дом 370
5.1.	Сведения о местоположении здания, сооружения, объекта незавершенного строительства (при отсутствии адреса) в структурированном в соответствии с федеральной информационной адресной системой виде	-
5.2.	Дополнительные сведения о местоположении	-
6.	Иные сведения	-

3. Пояснения к сведениям об объекте недвижимости с кадастровым номером 59:32:1790001:984 :

1. -

Описание местоположения зданий, сооружений, объектов незавершенного строительства на земельном участке

1. Сведения о характерных точках контура объекта недвижимости с кадастровым номером : 59:32:1800001:479 :

Система координат

Зона № -

Обозначение характерных точек контура	Содержатся в Едином государственном реестре недвижимости			Определены в ходе выполнения комплексных кадастровых работ			Метод определения координат	Формулы, примененные для расчета средней квадратической погрешности определения координат характерных точек (Mt), м, с подставленными в такие формулы значениями и итоговые (вычисленные) значения Mt, м
	Координаты, м		Радиус, м	Координаты, м		Радиус, м		
	X	Y	R	X	Y	R		
1	2	3	4	5	6	7	8	9
-	-	-	-	-	-	-	-	-

2. Сведения о характеристиках объекта недвижимости с кадастровым номером : 59:32:1800001:479 :

№ п/п	Наименование характеристики	Значение характеристики
1	2	3
1.	Вид объекта недвижимости	здание
2.	Ранее присвоенный государственный учетный номер (инвентарный) здания, сооружения, объекта незавершенного строительства	-
3.	Кадастровый номер земельного участка (земельных участков), в границах которого (которых) расположены здание, сооружение, объект незавершенного строительства	59:32:1800001:204
4.	Уникальный учетный номер кадастрового квартала, в границах которого расположены здание, сооружение, объект незавершенного строительства	59:32:1800001
5.	Адрес здания, сооружения, объекта незавершенного строительства	Российская Федерация, 614500, Пермский край, район Пермский, деревня Ясыри, тракт Казанский, дом 60
5.1.	Сведения о местоположении здания, сооружения, объекта незавершенного строительства (при отсутствии адреса) в структурированном в соответствии с федеральной информационной адресной системой виде	-
5.2.	Дополнительные сведения о местоположении	-
6.	Иные сведения	-








3. Пояснения к сведениям об объекте недвижимости с кадастровым номером 59:32:1800001:479 :

1. -

СХЕМА ГРАНИЦ ЗЕМЕЛЬНЫХ УЧАСТКОВ



Условные обозначения:

-  - граница квартала
-  :1 - кадастровый номер земельного участка, здания, сооружения
-  59:32:1800001 - кадастровый номер квартала
-  :ЗУ - надписи вновь образуемого земельного участка
-  - вновь образуемая или уточняемая граница земельного участка, часть контура здания, строения
-  - существующая часть земельного участка, часть контура здания, строения, имеющаяся в сведениях ЕГРН
-  - граница территориальной зоны